SAMLINGSLOKALER OCH ANDRA MÖTESPLATSER I STOCKHOLM

Stockholms stad | SPACESCAPE

Utredning om samlingslokaler och andra mötesplatser i Stockholms stad
1 juni 2015, bilaga till kulturförvaltningens ärende Dnr 6.1/1504/2015

SAMLINGSLOKALER OCH ANDRA MÖTESPLATSER I STOCKHOLM

INNEHÅLL

Bakgrund och syfte ... 3

Metod och läsanvisning ... 5

SAMLINGSLOKALER OCH ANDRA MÖTESPLATSER 7

Samlings- och möteslokaler ... 8

Bibliotek ... 10

Kulturhus ... 12

Biografer ... 14

Scener ... 16

Museer och konsthallar ... 18

Bokningsbara skollokaler ... 20

Studieförbundens egna lokaler ... 22

Hembygdsgårdar och 4H-gårdar ... 24

Fritids- och ungdomsgårdar ... 26

Idrottsanläggningar med bokningsbara lokaler ... 28

Övriga lokaler ... 30

SAMMANSTÄLLNING 33

Översikt samlingslokaler och andra mötesplatser ... 34

Bromma ... 36

Enskede-Årsta-Vantör ... 37

Farsta ... 38

Hägersten-Liljeholmen ... 39

Hässelby-Vällingby ... 40

Kungsholmen ... 41

Norrmalm ... 42

Rinkeby-Kista ... 43

Skarpnäck ... 44

Skärholmen ... 45

Spånga-Tensta ... 46

Södermalm ... 47

Älvsjö ... 48

Östermalm ... 49

DISKUSSION 51

Utvecklingsstrategier ... 52

Framtida behov ... 53

KULTURFÖRVALTNINGEN

Anna Rygård

Johanna Karlsson

SPACESCAPE

Alexander Ståhle

Joel Hernbäck

Karin Lundgren

Illustrationen på framsidan är av Spacescape.

BAKGRUND OCH SYFTE

BAKGRUND OCH SYFTE

Kulturförvaltningen har fått i uppdrag från kulturnämnden att se över behovet av samlingslokaler och andra mötesplatser i Stockholm. Syftet är att identifiera vilka platser som är i behov av demokratifrämjande, öppna, tillgängliga och flexibla mötesplatser för föreningar, arrangörer och medborgare. Underlaget presenteras av kulturförvaltningen på kulturnämnden den 9 juni 2015.

Utgångspunkten är kulturförvaltningens verksamhetsområde men kartläggningen innehåller en beskrivning av övriga lokaler och mötesplatser.

I arbetet med stadsutvecklingen i Stockholm ska kulturnämnden samarbeta med stadsbyggnadsnämnden, fastighetsnämnden och exploateringsnämnden så att kulturverksamheter ges utrymme i stadsutvecklingen. Även trafiknämnden och de kommunala bostadsbolagen har uppdrag som handlar om att skapa mötesplatser i staden, och Kulturhuset Stadsteatern har fått i uppdrag att verka för etableringar av kulturhus i Skärholmen och Vällingby.

I översynen görs dels en kartläggning av dagens samlingslokaler och mötesplatser och dels en analys av behoven i en nära framtid, med hjälp av Stockholms stads befolkningsprognoser för 2018 och 2023 (statistikomstockholm.se, 2014).

Utredningen utmynnar förutom i en bedömning av behoven utifrån dagens tillgång också en diskussion om de faktorer i omvärlden som bör vägas in i arbetet med att utveckla tillgången till samlings-lokaler och mötesplatser i Stockholm i den närmaste framtiden.

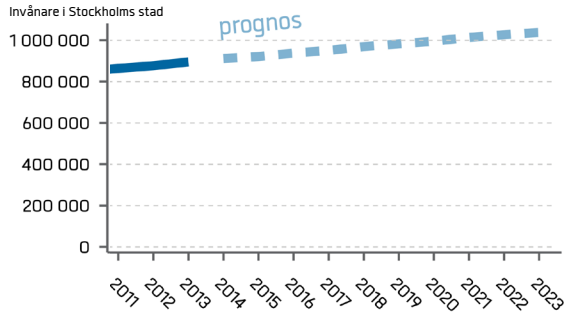

Diagram: Befolkningsprognos för Stockholms stad (statistikomstockholm.se, 2014)

METOD OCH LÄSANVISNING

Rapporten innehåller en kartläggning av samlingslokaler och mötesplatser i Stockholm. Kartläggningen är avgränsad till lokaler inomhus som är tillgängliga för allmänheten, i egenskap av privatperson eller genom föreningsliv. 11 olika kategorier av samlingslokaler och mötesplatser har kartlagts. Det finns ytterligare samlingslokaler och mötesplatser som av olika skäl är svåra att definiera eller avgränsa och som därför inte är kartlagda i denna rapport, några är beskrivna i avsnittet övriga lokaler.

Tillgången av de olika kategorierna av samlingslokaler analyseras utifrån dagens behov i förhållande till befolkningsmängd i stadsdelsområden samt det framtida behovet utifrån dagens lokalutbud och Stockholms stads officiella befolkningsprognos för 2018 och 2023. Befolkningsprognosen är framtagen av Sweco, den baseras på SCBs statistik och anger trolig utveckling under ett antal förutsättningar, såsom antaganden om framtida fruktsamhet, dödlighet och flyttning samt Swecos tolkning av stadens lägesrapport om bostadsbyggandet.

I sammanställningen av alla samlingslokaler och samlingsplatser används även befolkningsprognosen på stadsdelsnivå.

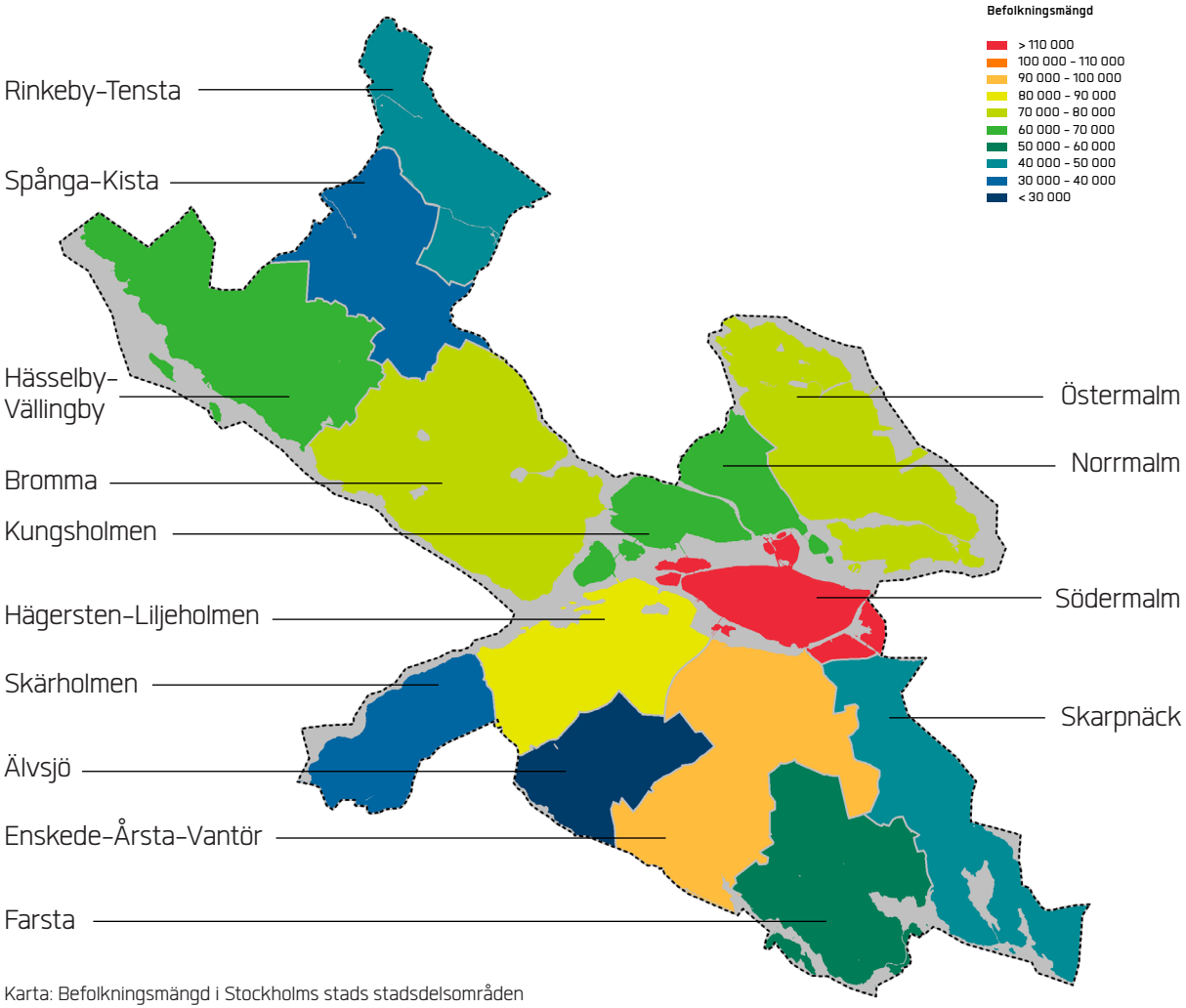

Karta: Befolkningsmängd i Stockholms stads stadsdelsområden

2014

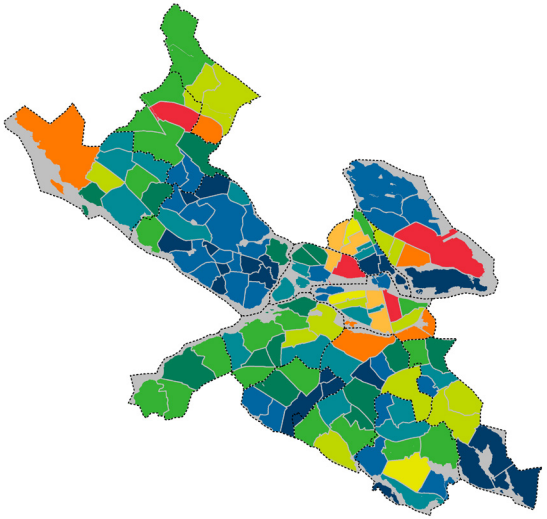

912 000
personer bor i Stockholms stad 2014

2018

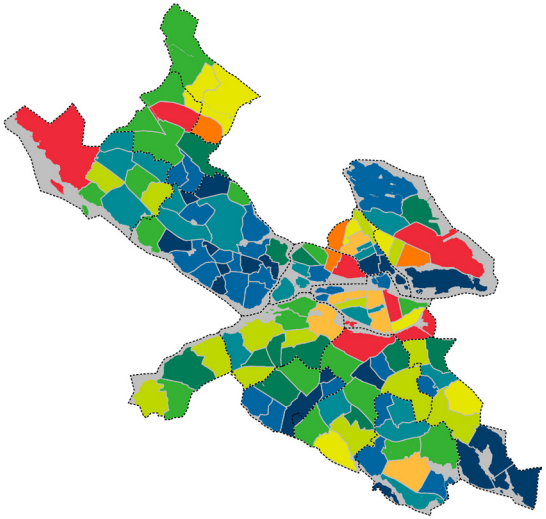

976 000
personer bor i Stockholms stad 2018

2023

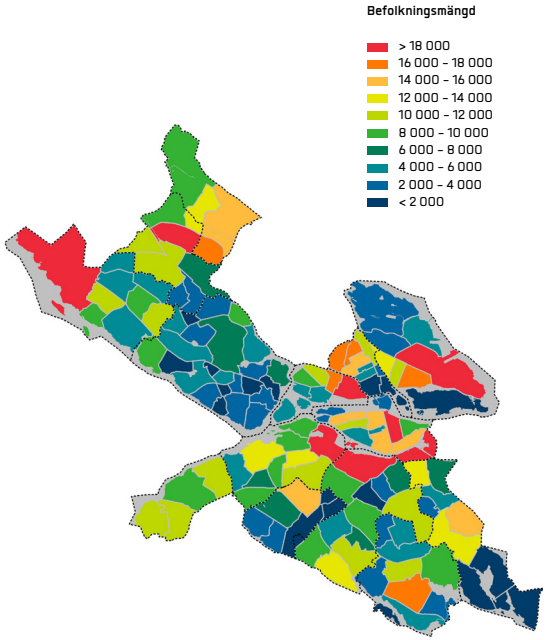

1 047 000
personer bor i Stockholms stad 2023

Kartor: Befolkningsmängd och befolkningsprognoser för Stockholms stads stadsdelar.

TELLUS. MIDSOMMARKRANSEN

SAMLINGSLOKALER OCH ANDRA MÖTESPLATSER

SAMLINGS- OCH MÖTESLOKALER

Kartan visar samlings- och möteslokaler i Stockholms stad som är bokningsbara på idrottsförvaltningens hemsida. De flesta, gröna i kartan, får som lokalförvaltande organisationer stöd från Kulturförvaltningen vid Stockholms stad, övriga är gula i kartan. Kartan redovisar även avståndet mellan lokalerna, vita områden i kartan visar att det är mer än 2 km till närmaste lokal. Källa är idrottsförvaltningens hemsida (booking.stockholm.se, 2015) samt beslut om stöd till lokalförvaltande organisationer från kulturförvaltningen, Stockholms stad (2014).

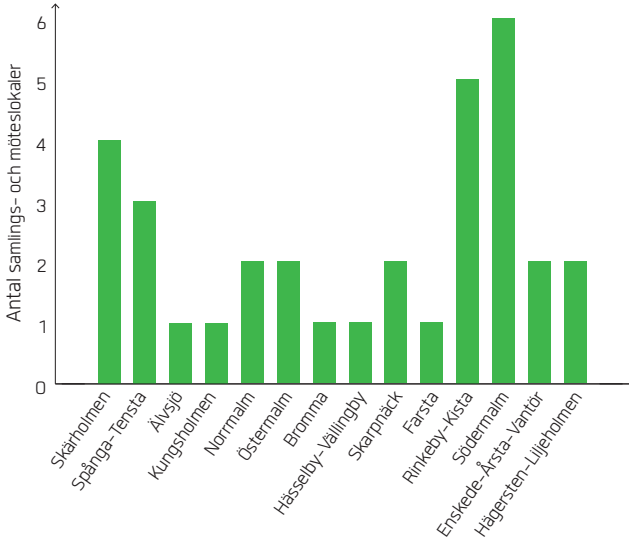

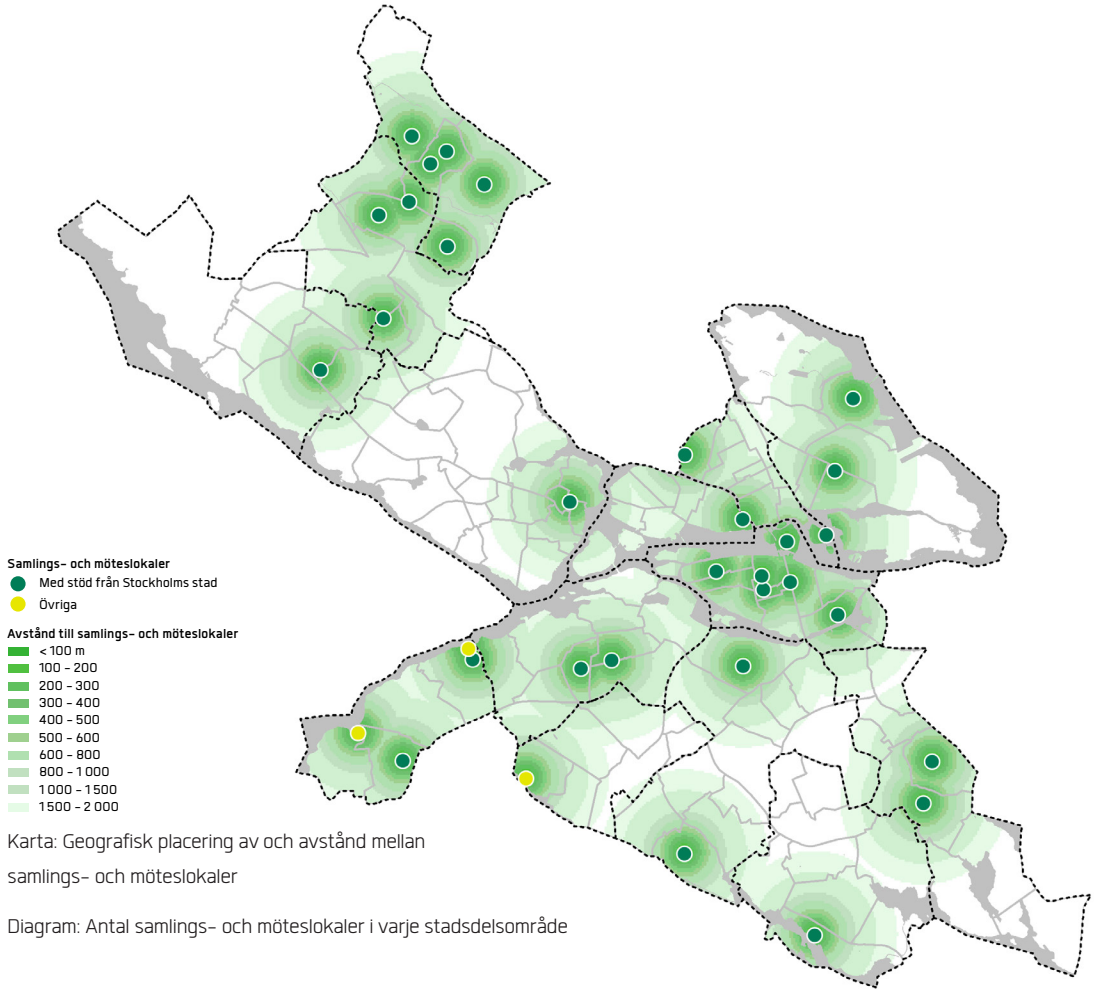

Karta: Geografisk placering av och avstånd mellan samlings- och möteslokaler

Diagram: Antal samlings- och möteslokaler i varje stadsdelsområde

2014

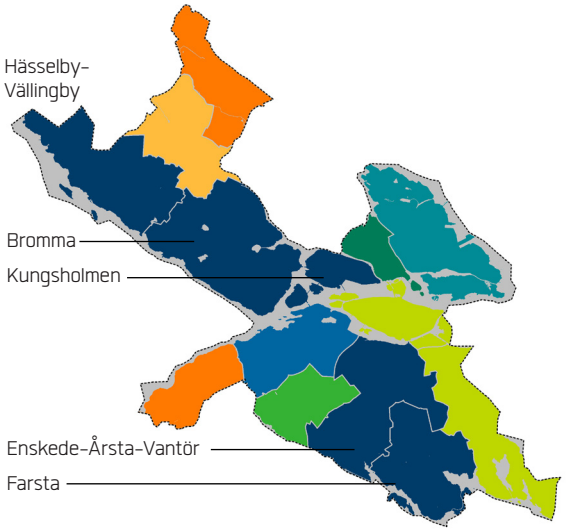

2018

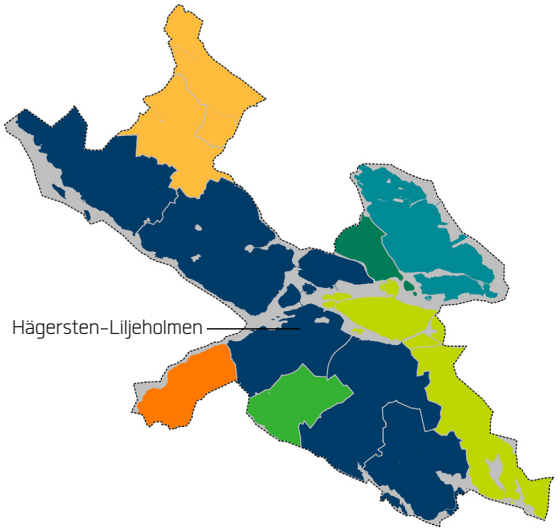

2023

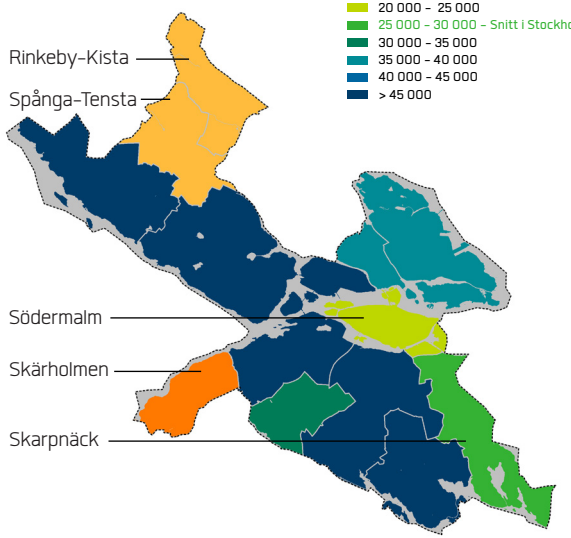

Antal invånare per samlings- och möteslokal i Stockholms stadsdelsområden

- < 5 000
- 5 000 - 10 000
- 10 000 - 15 000
- 15 000 - 20 000
- 20 000 - 25 000
- 25 000 - 30 000 - Snitt i Stockholms stad 2014
- 30 000 - 35 000
- 35 000 - 40 000
- 40 000 - 45 000
- > 45 000

33 st
samlings- och möteslokaler finns i Stockholms stad 2014

28 000
invånare per samlings- och möteslokal finns i Stockholms stad 2014

De tre kartorna visar invånare per samlings- och möteslokal i Stockholms stads olika stadsdelsområden. Prognosen är Stockholms stads officiella beräkningar för 2018 och 2023 (statistikomstockholm.se). I var och en av kartorna är det dagens antal samlings- och möteslokaler som relateras till det ökade behov som befolkningsutvecklingen skapar. Tillgången till samlings- och möteslokaler skiljer sig mycket mellan stadsdelsområdena. Medan det i Skärholmen bor färre än 9 000 personer per lokal så finns det i Bromma bara en på över 70 000 invånare. Om man ser till stadens fördelning av lokaler i förhållande till befolkningstätheten så finns det även ett eventuellt behov i framförallt Hässelby-Vällingby, Kungsholmen, Enskede-Årsta-Vantör och Farsta. Med den prognostiserade befolkningsökningen till 2018 och 2023 så ökar behovet ytterligare i de stadsdelsområden som har låg tillgång idag. De stadsdelsområden som år 2023 kommer att ha färre invånare per samlings- och möteslokal än vad som var snittet i Stockholms stad 2014 är Rinkeby-Kista, Spånga-Tensta, Södermalm, Skärholmen och Skarpnäck.

+ 5 st
samlings- och möteslokaler behövs för att behålla dagens nivå till 2023

BIBLIOTEK

Kartan visar de folkbibliotek som Stockholms stadsbibliotek ansvarar för. Inom kulturhuset, som i karteringen är angivet som ett bibliotek, är Kulturhusets bibliotek, Biblioteket Plattan, Bibliotek Film & Musik, Rum för barn, Serieteket, TioTretton och Lava bibliotek & verkstad alla inkluderade.

Skolbibliotek eller bibliotek under rådighet av statliga eller regionala aktörer är inte kartlagda. Källa är Stockholms stads hemsida (2015).

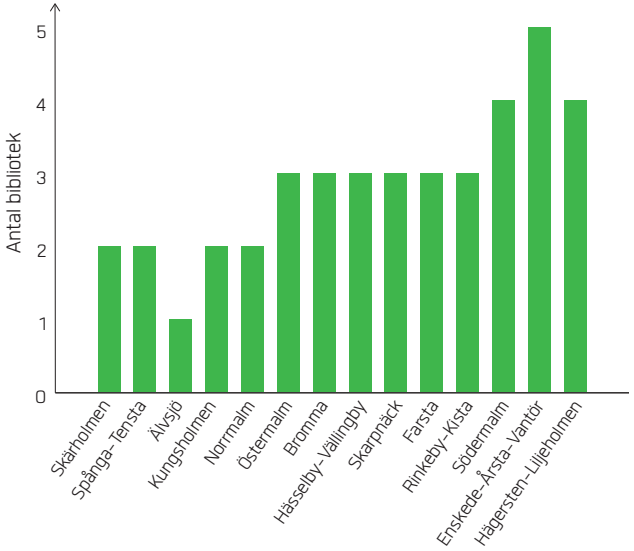

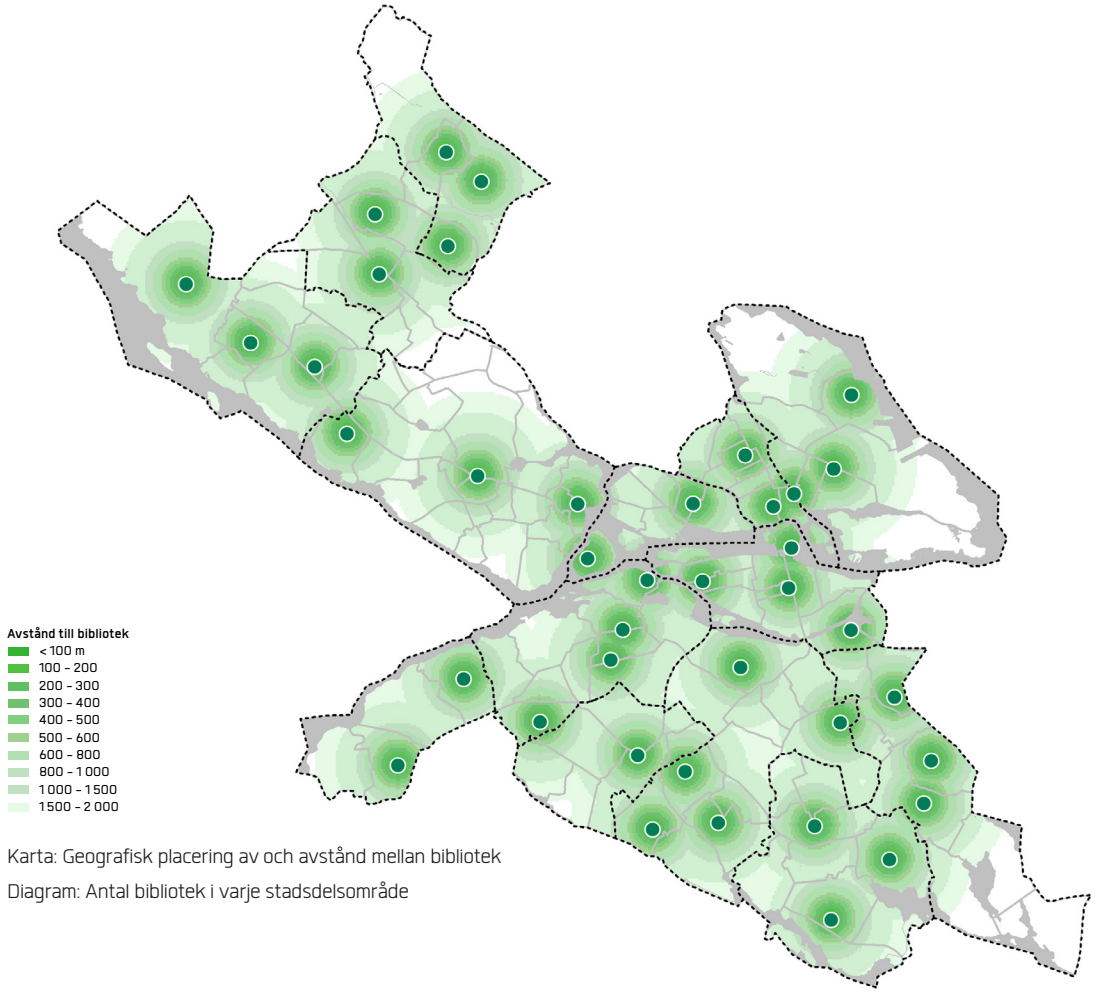

Karta: Geografisk placering av och avstånd mellan bibliotek

Diagram: Antal bibliotek i varje stadsdelsområde

2014

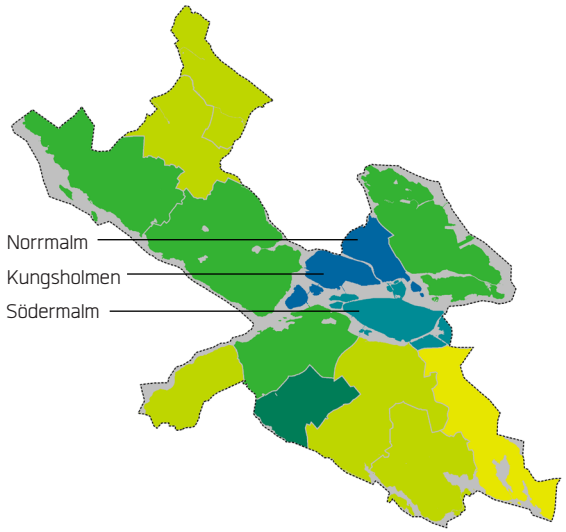

2018

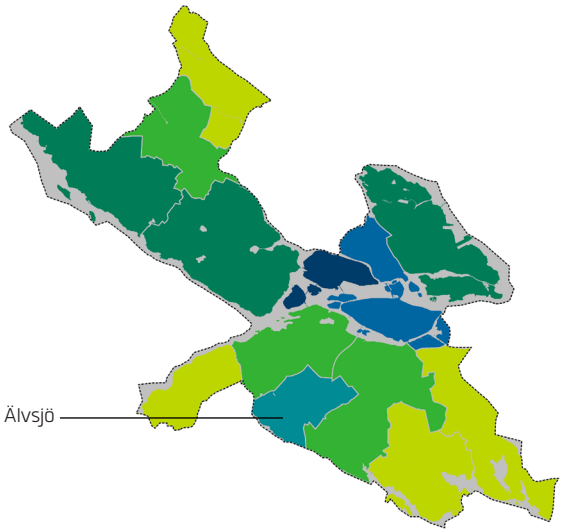

2023

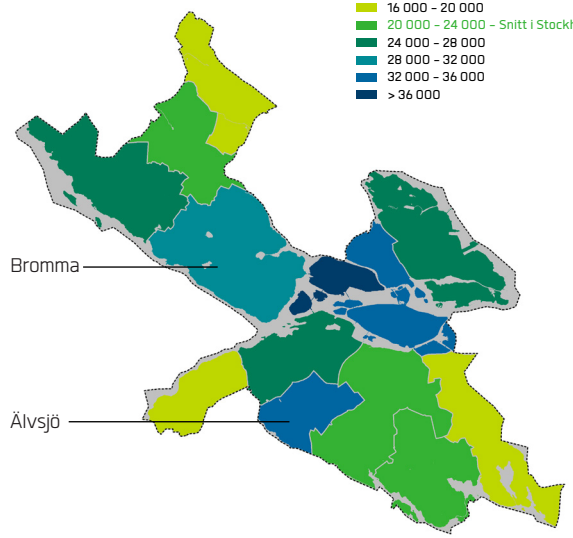

Antal invånare per bibliotek i Stockholms stadsdelsområden

- < 4 000
- 4 000 – 8 000
- 8 000 – 12 000
- 12 000 – 16 000
- 16 000 – 20 000
- 20 000 – 24 000 – Snitt i Stockholms stad 2014
- 24 000 – 28 000
- 28 000 – 32 000
- 32 000 – 36 000
- > 36 000

40 st
bibliotek
finns i Stockholms stad 2014

23 000
invånare per bibliotek
finns i Stockholms stad 2014

De tre kartorna visar invånare per bibliotek i Stockholms stads olika stadsdelsområden . Prognosen är Stockholms stads officiella beräkningar för 2018 och 2023 (statistikomstockholm.se). I var och en av kartorna är det dagens antal bibliotek som relateras till det ökade behov som befolkningsutvecklingen skapar.

Spridningen på bibliotek i Stockholms stad är stor, fördelningen mellan stadsdelsområdena är därför jämn och många av stadsdelsområdena ligger nära snittet för Stockholms stad som är 23 000 invånare för varje bibliotek. Enskede-Årsta-Vantör har fem bibliotek vilket är flest av alla stadsdelsområden, flest bibliotek per capita har Skarpnäck. I Skarpnäck bor det ca 15 000 invånare för varje bibliotek, medan det på Norrmalm, Kungsholmen och Södermalm bor över 30 000 invånare per bibliotek. Både Älvsjö, var det idag bara finns ett bibliotek, och Bromma kommer i och med befolkningsökningen till 2023 också hamna på över 30 000 invånare per bibliotek.

+ 6 st
bibliotek behövs
för att behålla dagens nivå till 2023

KULTURHUS

Kartan visar de kulturhus i Stockholm som kallar sig kulturhus. De som markerats med grönt drivs av Stockholms stad, i kartan är också beslutade kulturhus som är föreslagna eller under utredning av Stockholms stad markerade med orange. Övriga kulturhus har andra huvudmän och kan ha stöd från Stockholms stad, de är markerade med gult i kartan. I Stockholms stad finns två kommunala lokaler som kallar sig kulturhus, Kulturhuset vid Sergelstorg och Kulturhuset i Skarpnäck. Två är föreslagna eller under utredning, i Skärholmen och Vällingby och två drivs av andra huvudmän, Alviks kulturhus och Cyklopen i Högdalen.

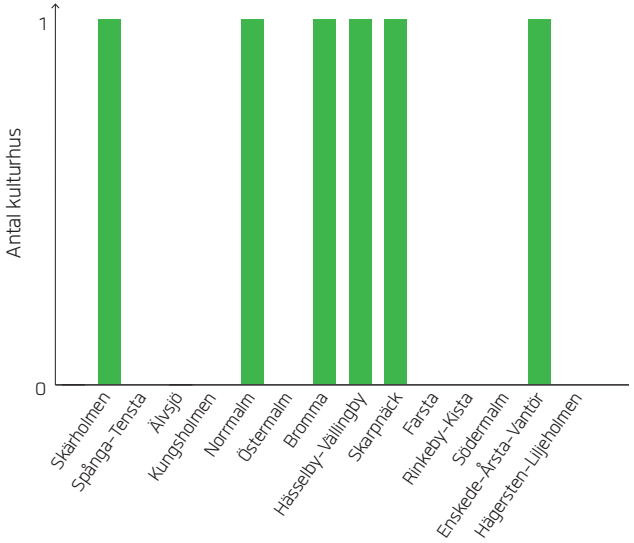

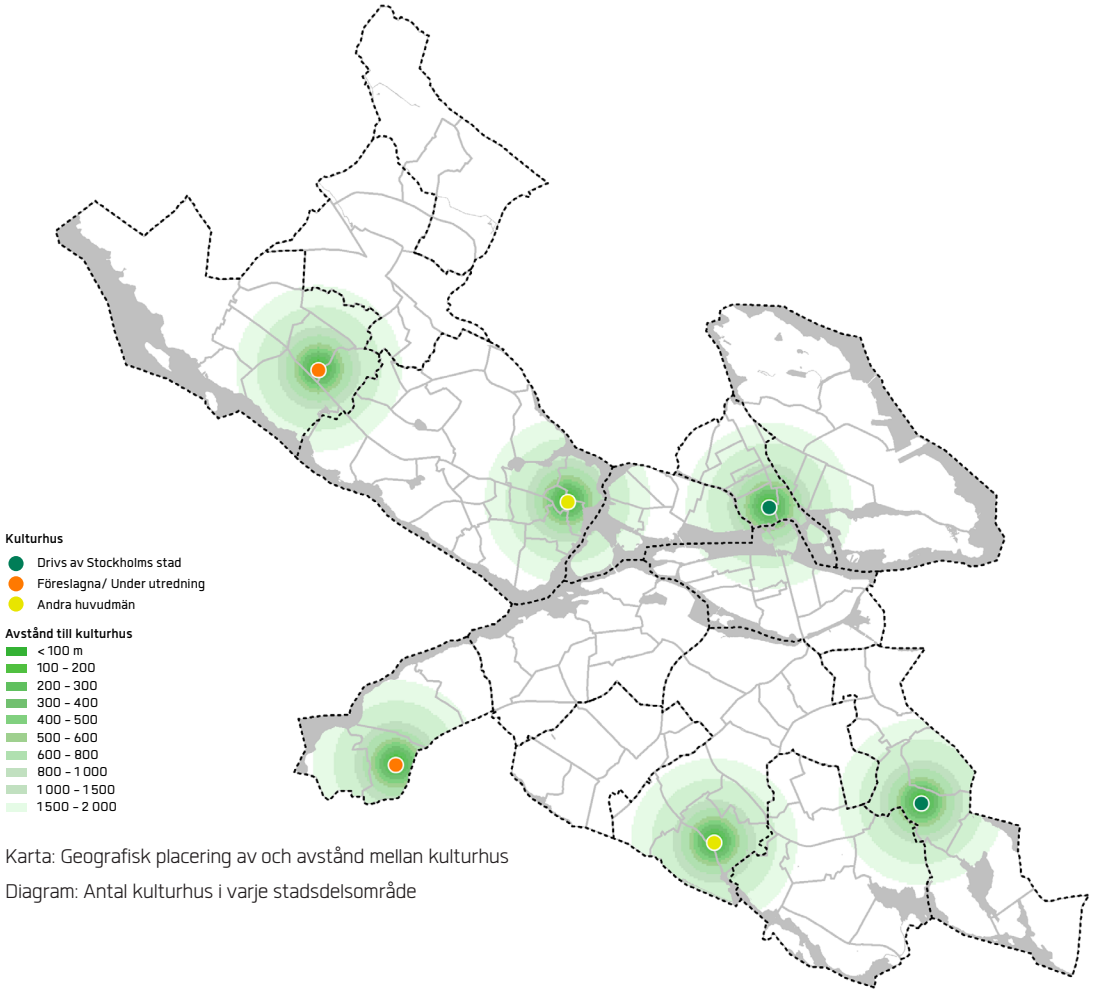

Karta: Geografisk placering av och avstånd mellan kulturhus

Diagram: Antal kulturhus i varje stadsdelsområde

2014

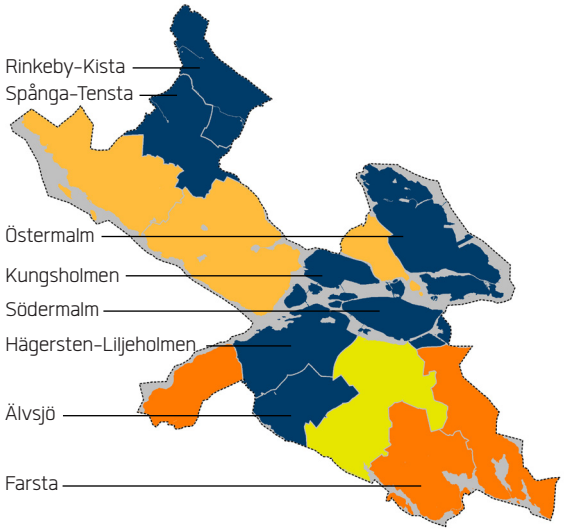

2018

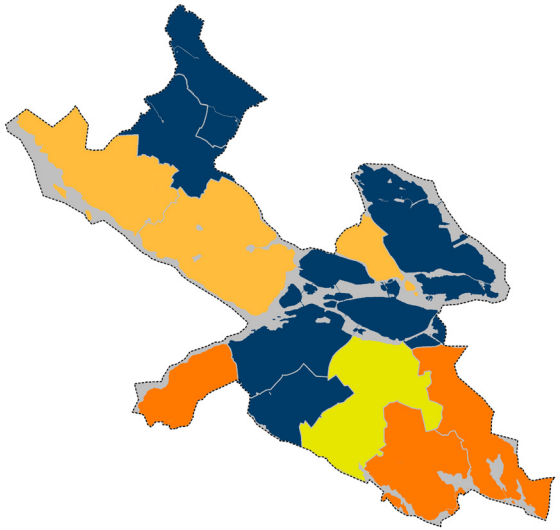

2023

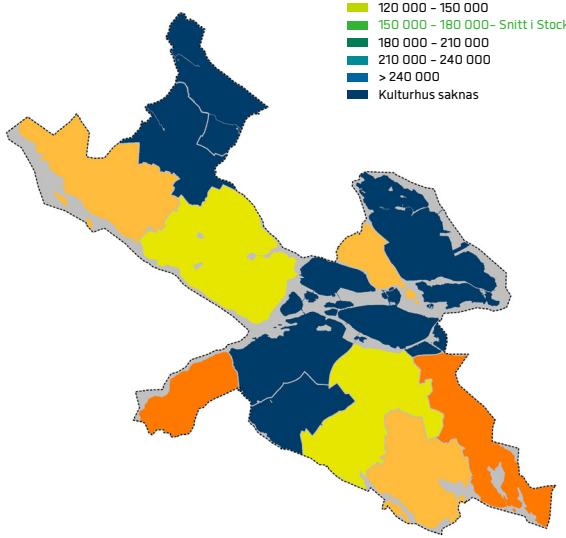

Antal invånare per kulturhus i Stockholms stadsdelsområden

- < 30 000
- 30 000 – 60 000
- 60 000 – 90 000
- 90 000 – 120 000
- 120 000 – 150 000
- 150 000 – 180 000– Snitt i Stockholms stad 2014
- 180 000 – 210 000
- 210 000 – 240 000
- > 240 000
- Kulturhus saknas

6 st
kulturhus
finns i Stockholms stad 2014

152 000
invånare per kulturhus
i Stockholms stad 2014

De tre kartorna visar befolkningsutvecklingen i Stockholms stads olika stadsdelsområden. Prognosen är Stockholms stads officiella beräkningar för 2018 och 2023 (statistikomstockholm.se). I var och en av kartorna är det dagens antal lokaler som relateras till det ökade behov som befolkningsutvecklingen skapar.

Det finns inte fler än ett kulturhus i något stadsdelsområde. I Rinkeby-Kista, Spånga-Tensta, Östermalm, Kungsholmen, Södermalm, Hägersten-Liljeholmen, Älvsjö och Farsta saknas kulturhus. Då Älvsjö har minst antal invånare av alla stadsdelsområden finns här möjligen ett mindre behov

+ 1 st
kulturhus behövs
för att behålla dagens nivå till 2023

än i de stadsdelsomåden med större befolkning, såsom Östermalm, Kungsholmen, Södermalm och Hägersten-Liljeholmen.

BIOGRAFER

Kartan visar biografer i Stockholms stad. Det finns ett tydligt biografkluster i City där nära hälften av alla biografer i Stockholms stad ligger. I ytterstaden finns biografer i Kista, Vällingby, Hägersten, Årsta, Kärrtorp, Hökarängen och Farsta. Film visas också på några andra platser, såsom Spånga Folkan, Sjöstaden och Heron City som visserligen ligger i Huddinge men nära Skärholmen Centrum. Källa är SCB (2014) och alltomstockholm.se (2015).

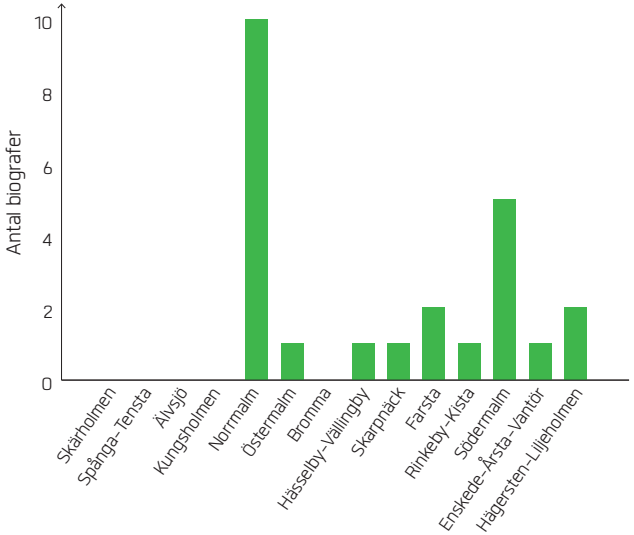

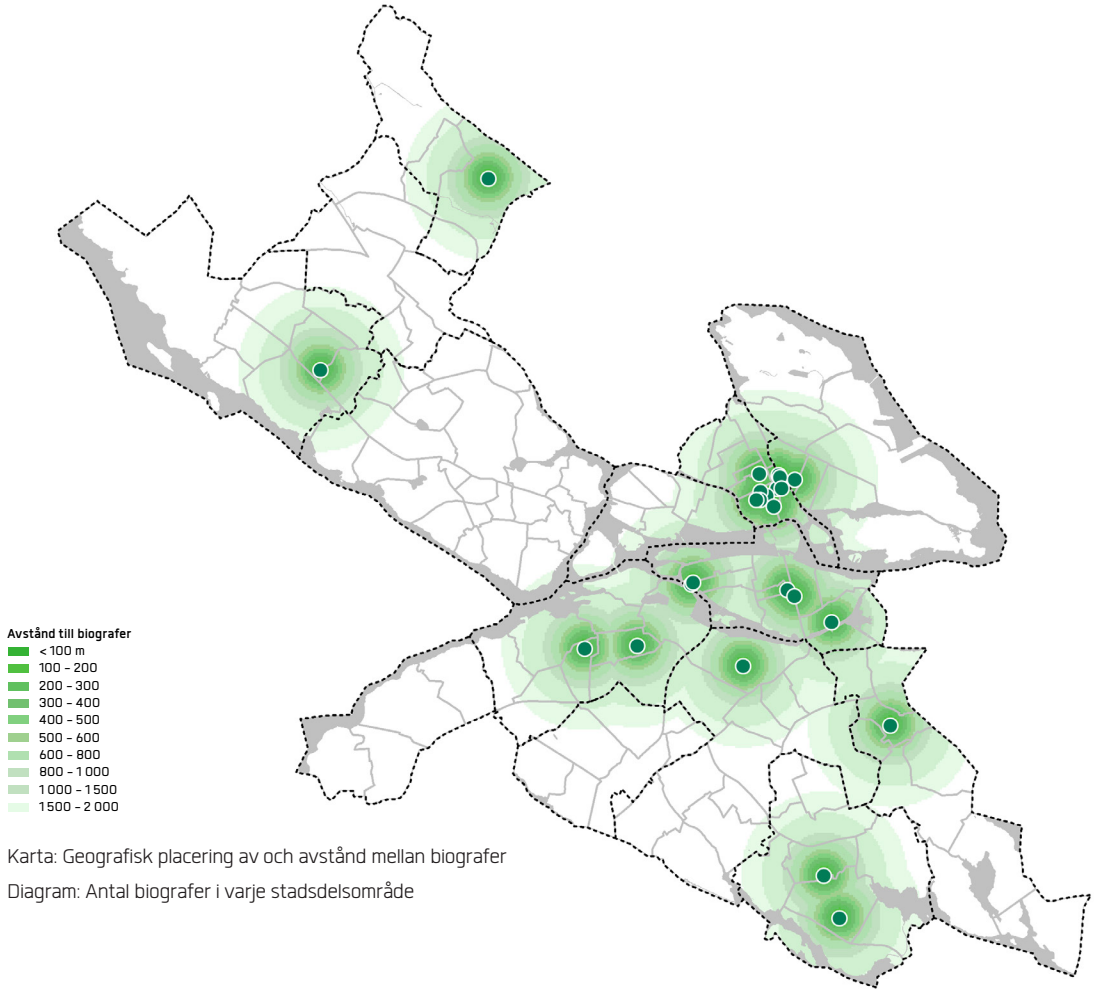

Karta: Geografisk placering av och avstånd mellan biografer

Diagram: Antal biografer i varje stadsdelsområde

2014

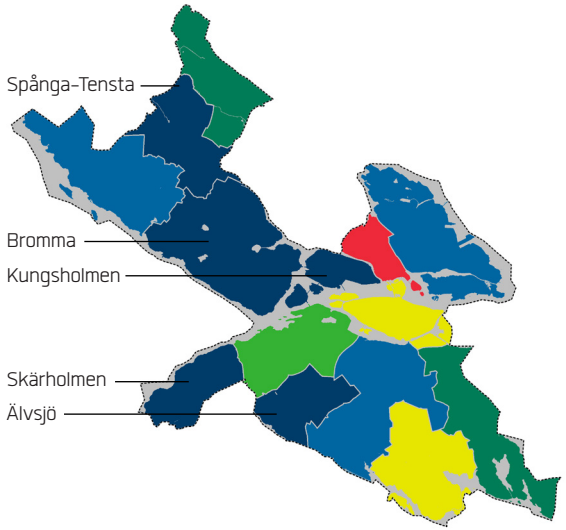

2018

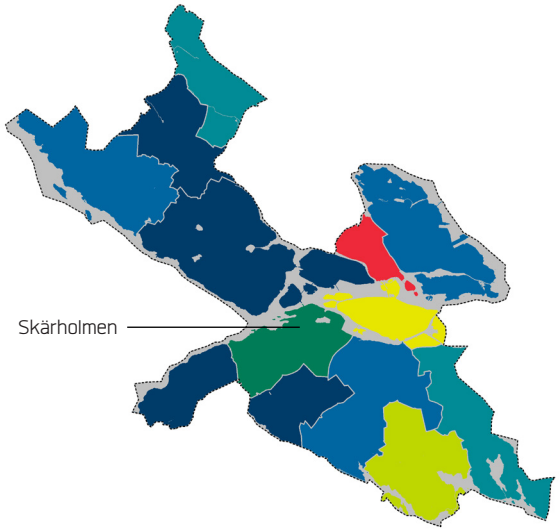

2023

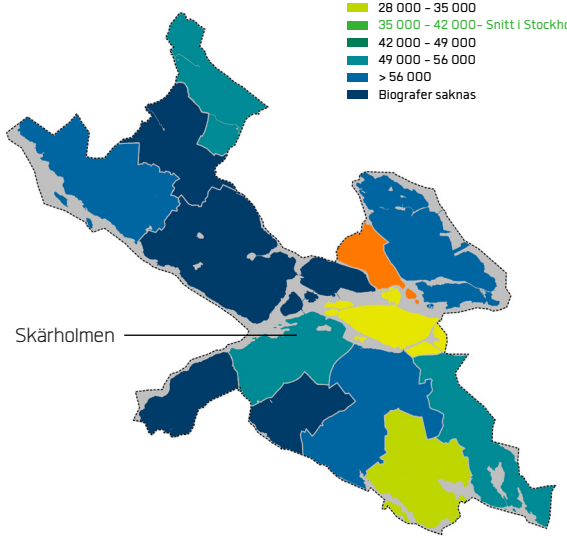

24 st
biografer
finns i Stockholms stad 2014

38 000
invånare per biograf
finns i Stockholms stad 2014

De tre kartorna visar invånare per biograf i Stockholms stads olika stadsdelsområden. Prognosen är Stockholms stads officiella beräkningar för 2018 och 2023 (statistikomstockholm.se). I var och en av kartorna är det dagens antal biografer som relateras till det ökade behov som befolkningsutvecklingen skapar.

Det centrala klustret av biografer ligger framförallt på Norrmalm vilket gör att det här bor i särklass minst antal personer per biograf i Stockholm. Även på Södermalm och i Farsta bor färre personer per biograf än vad som är genomsnittet i Stockholms stad 2014, Hägersten-Liljeholmen ligger nära snittet men i och med befolkningsökningen så blir antalet invånare här betydligt fler per biograf 2018 och 2023. Spånga-Tensta, Bromma, Kungsholmen, Skärholmen och Älvsjö saknar biografer.

+ 4 st
biografer behövs för att
bibehålla dagens nivå till 2023

SCENER

Kartan visar scener inomhus för dans, musikal, teater och övriga shower i Stockholms stad. Det finns en stor variation av scener, allt från Dramaten och Operan till mindre öppna scener såsom Blå Huset i Tensta, Teater Giljotin på Norrmalm och Turteatern i Kärrtorp.

Scenerna är dock mycket koncentrerade till innerstaden och framförallt till Norrmalm och Södermalm. Källan är Kulturförvaltningen och alltomstockholm.se (2015).

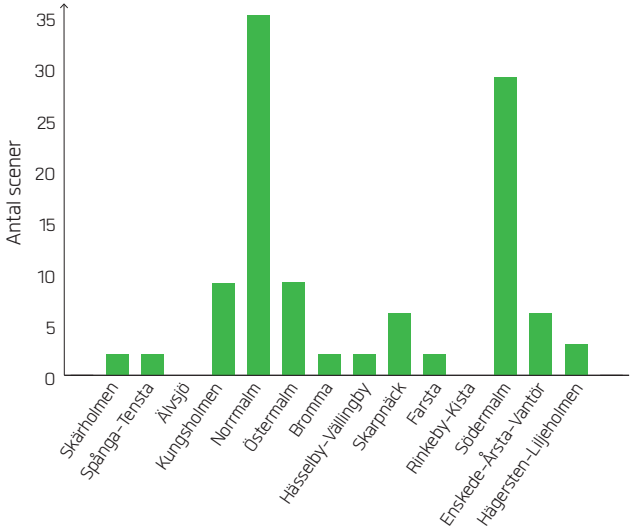

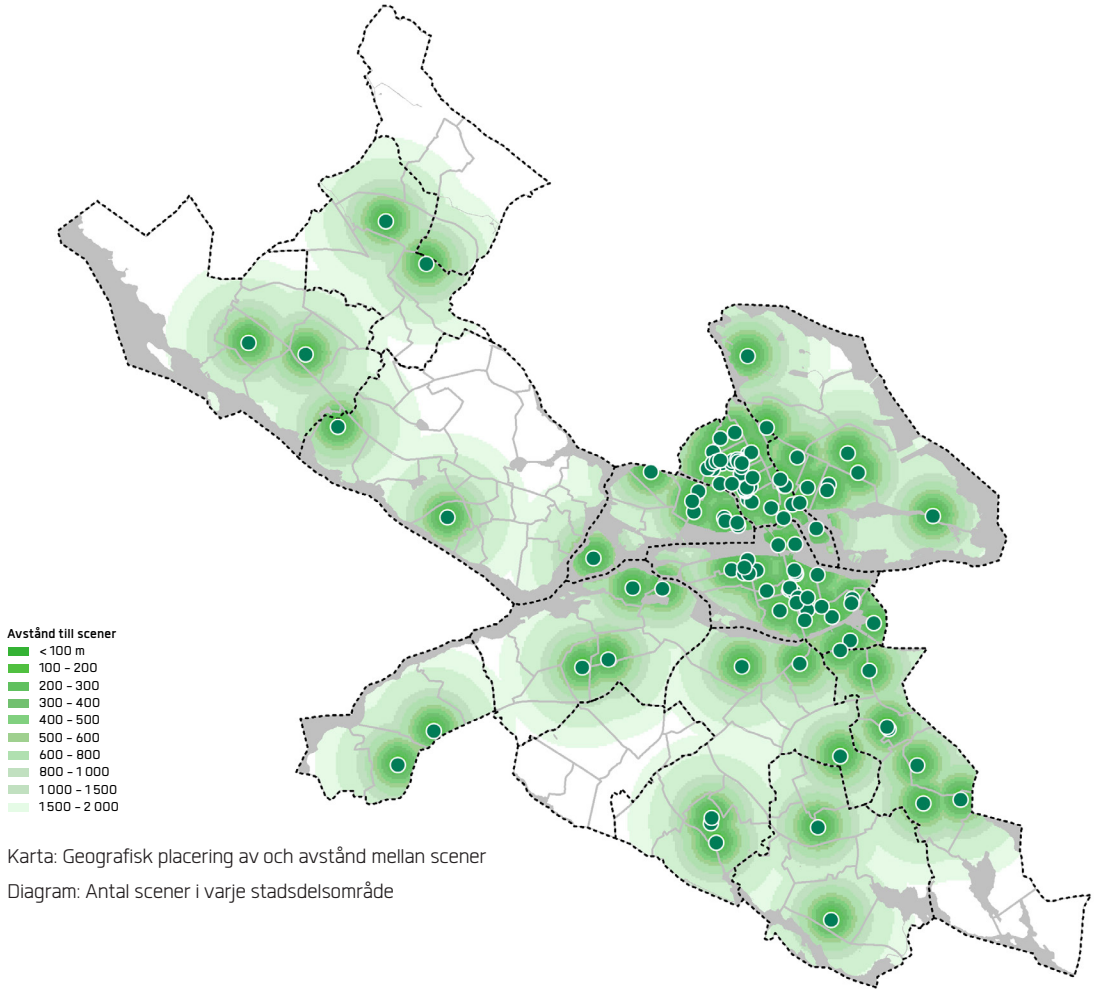

Karta: Geografisk placering av och avstånd mellan scener

Diagram: Antal scener i varje stadsdelsområde

2014

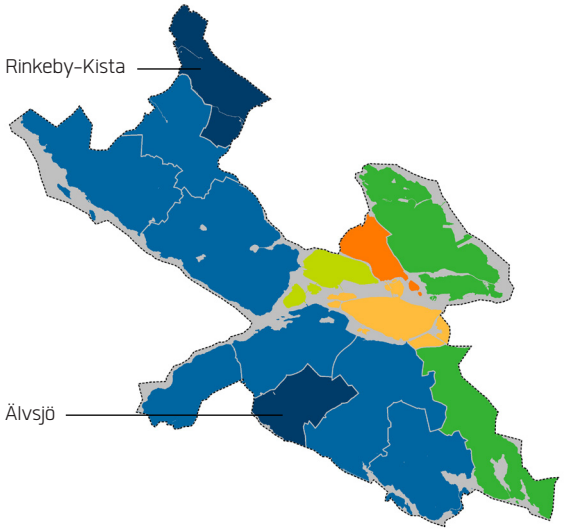

2018

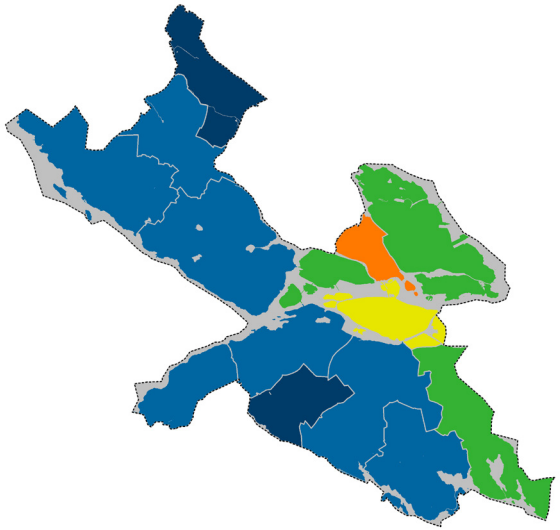

2023

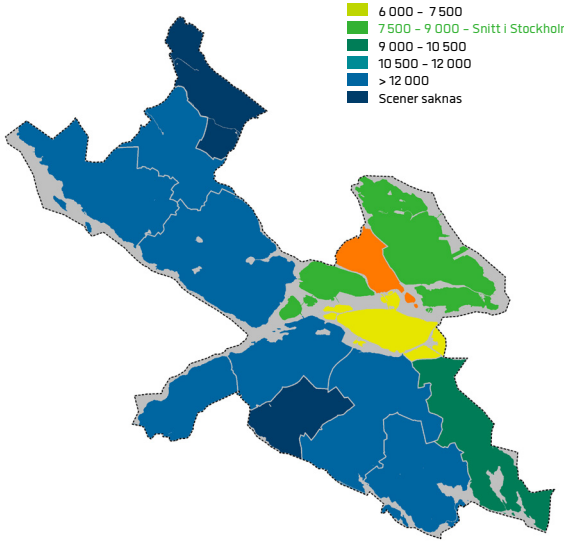

Antal invånare per scenlokal i Stockholms stadsdelsområden

- < 1 500
- 1 500 – 3 000
- 3 000 – 4 500
- 4 500 – 6 000
- 6 000 – 7 500
- 7 500 – 9 000 – Snitt i Stockholms stad 2014
- 9 000 – 10 500
- 10 500 – 12 000
- > 12 000
- Scener saknas

112 st
scener
finns i Stockholms stad 2014

8 000
invånare per scenlokal
finns i Stockholms stad 2014

De tre kartorna visar invånare per scen i Stockholms stads olika stadsdelsområden. Prognosen är Stockholms stads officiella beräkningar för 2018 och 2023 (statistikomstockholm.se). I var och en av kartorna är det dagens antal scener som relateras till det ökade behov som befolkningsutvecklingen skapar.

Norrmalm har i särklass flest scener i förhållande till dess befolkningsmängd, många av dem finns i tidigare biografer. På Kungsholmen, Östermalm och i Skarpnäck bor det under 8 000 personer för varje scen, vilket är snittet i Stockholms stad. I Rinkeby-Kista och Älvsjö finns inga scener alls och i övriga Stadsdelsområden bor fler än 12 000 personer för varje scen.

+ 17 st
scener behövs för att
bibehålla dagens nivå till 2023

MUSEER OCH KONSTHALLAR

Kartan visar museer och konsthallar i Stockholms stad. Museer finns nästan uteslutande på Norrmalm, Östermalm och Södermalm. Stadsmuseet, Medeltidsmuseet och Liljevalchs konsthall drivs i Stockholms stads regi, de flesta övriga museer är statliga men det finns även många museer och konsthallarsom drivs privat och av andra huvudmän. Källa är SCB (2014) och alltomstockholm.se (2015).

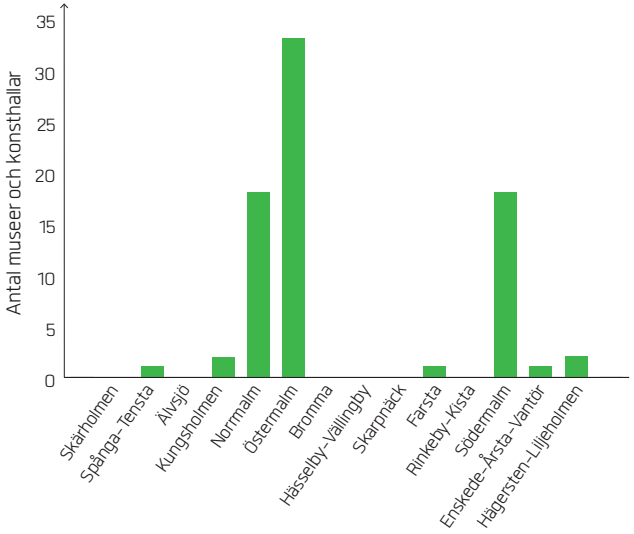

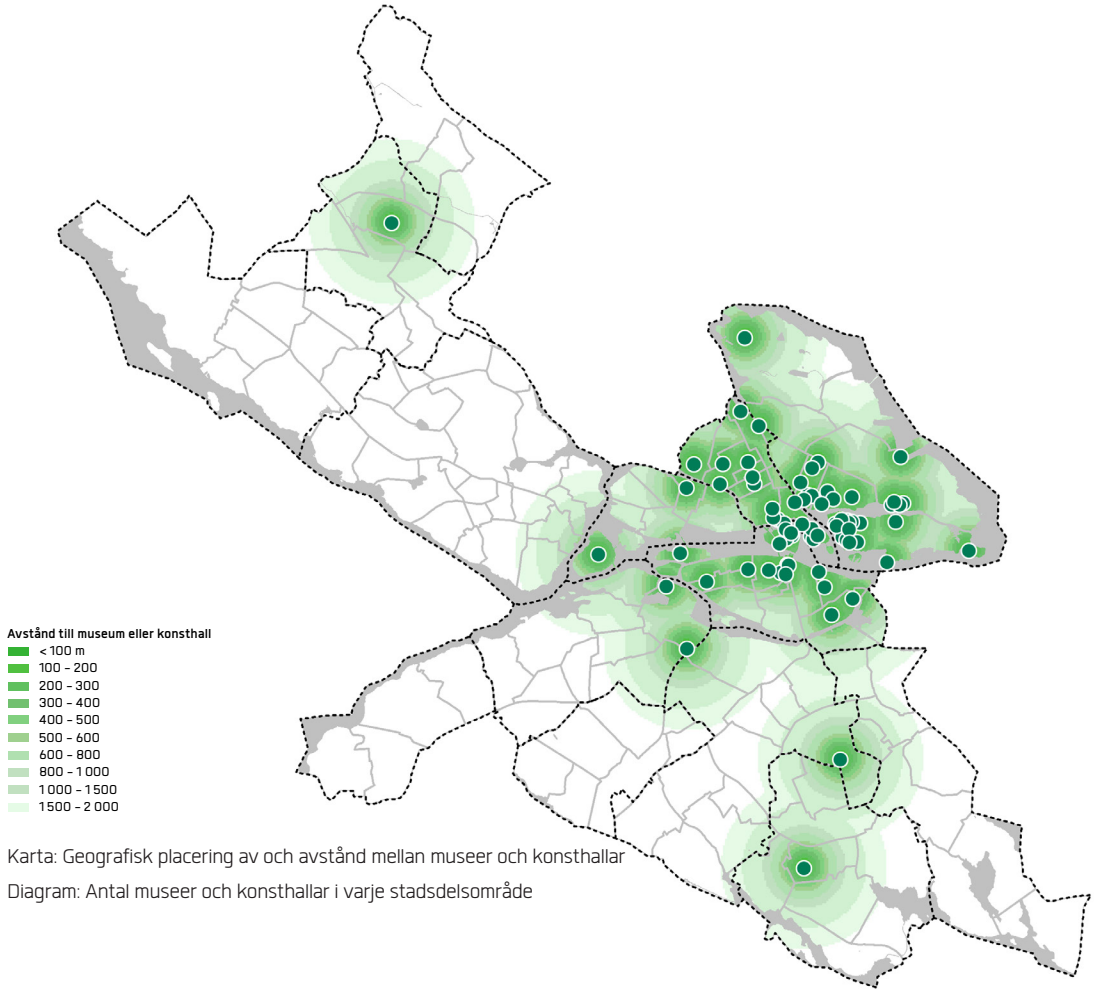

Karta: Geografisk placering av och avstånd mellan museer och konsthallar

Diagram: Antal museer och konsthallar i varje stadsdelsområde

2014

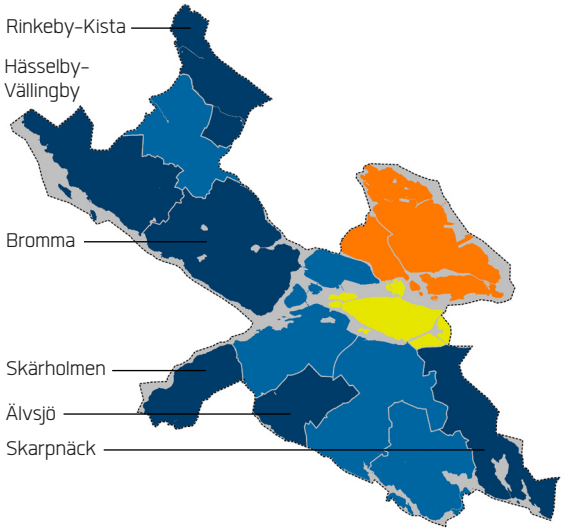

2018

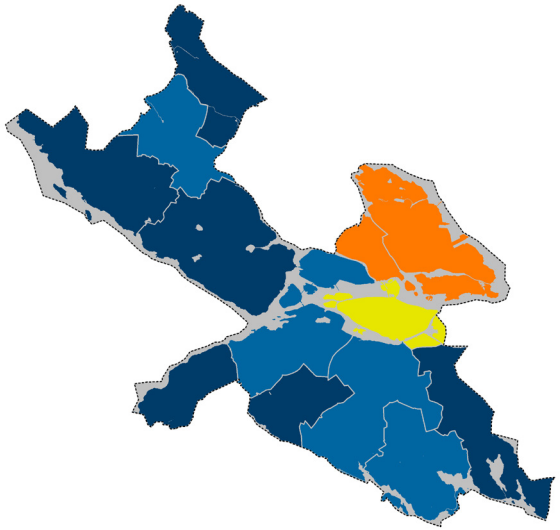

2023

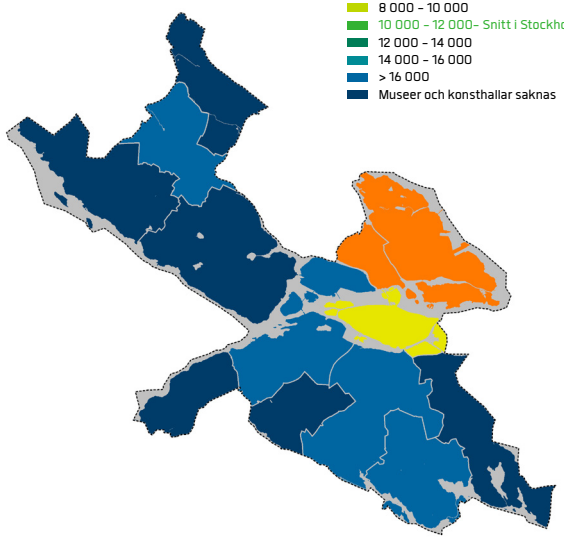

Antal invånare per museum och konsthall i Stockholms stadsdelsområden

- < 2 000
- 2 000 – 4 000
- 4 000 – 6 000
- 6 000 – 8 000
- 8 000 – 10 000
- 10 000 – 12 000– Snitt i Stockholms stad 2014
- 12 000 – 14 000
- 14 000 – 16 000
- > 16 000
- Museer och konsthallar saknas

76 st

museer och konsthallar
finns i Stockholms stad 2014

12 000

invånare per museum
finns i Stockholms stad 2014

De tre kartorna visar invånare per museum eller konsthall i Stockholms stads olika stadsdelsområden. Prognosen är Stockholms stads officiella beräkningar för 2018 och 2023 (statistikomstockholm.se). I var och en av kartorna är det dagens antal museer och konsthallar som relateras till det ökade behov som befolkningsutvecklingen skapar.

I princip alla museum och konsthallar ligger i centrala Stockholm. Det gör att det på Östermalm och Norrmalm bor färre än 3 000 respektive 4 000 personer för varje museum. Rinkeby-Kista- Hässelby-Vällingby, Bromma, Skärholmen, Älvsjö och Skarpnäck saknar museum och konsthallar.

+ 11 st

museer och konsthallar behövs för att
bibehålla dagens nivå till 2023

BOKNINGSBARA SKOLLOKALER

Kartan visar skolor med lokaler som är tillgängliga att hyra för föreningar genom idrottsförvaltningens hemsida. I Stockholms stad finns 18 skolor med bokningsbara lokaler. De är koncentrerade särskilt kring Järvafältet och Stockholms innerstad. Källa är idrottsförvaltningens hemsida (booking.stockholm.se, 2015)

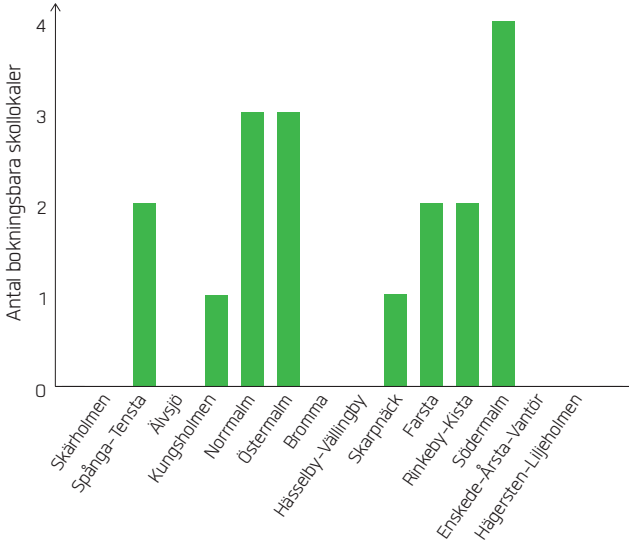

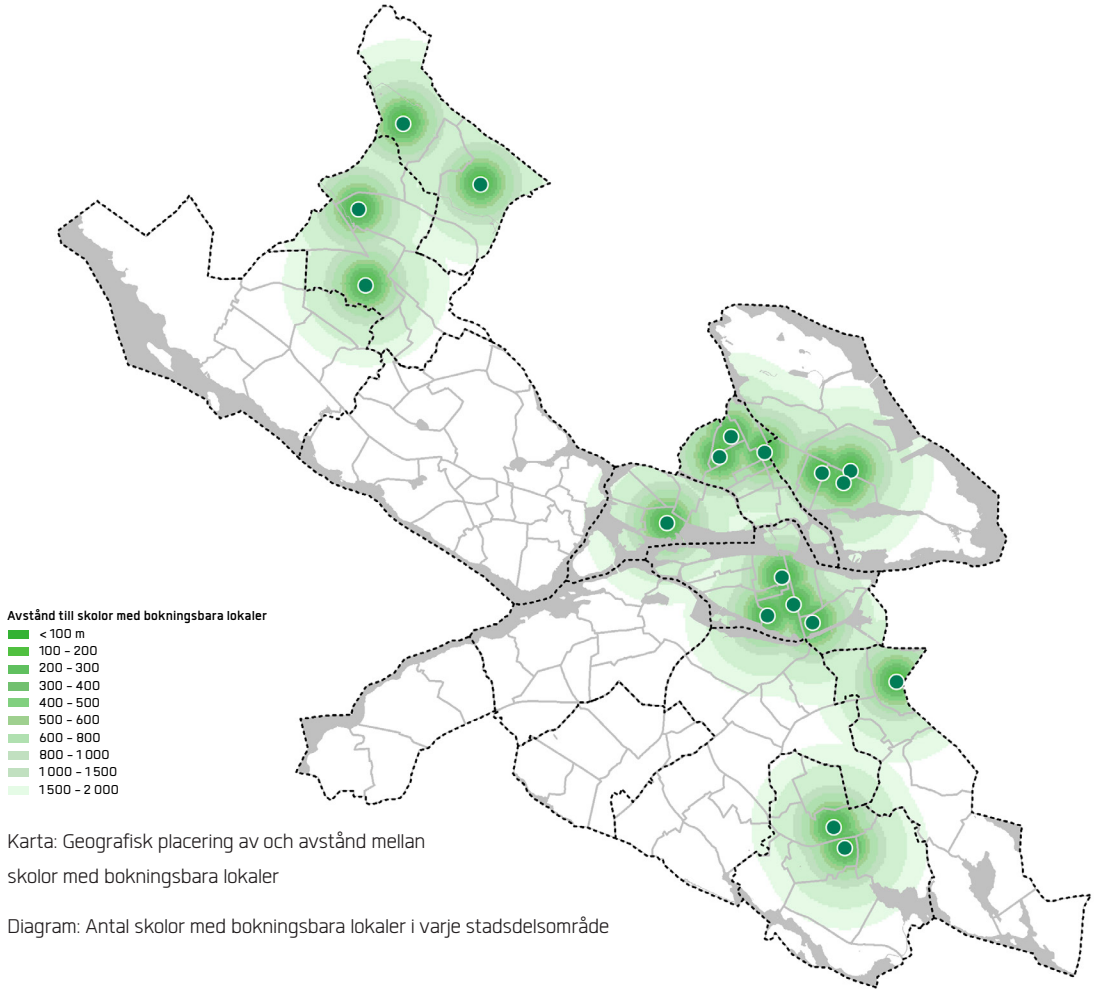

Karta: Geografisk placering av och avstånd mellan skolor med bokningsbara lokaler

Diagram: Antal skolor med bokningsbara lokaler i varje stadsdelsområde

2014

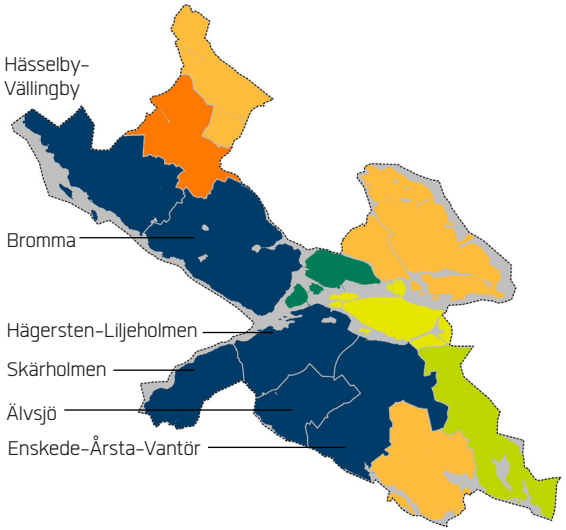

2018

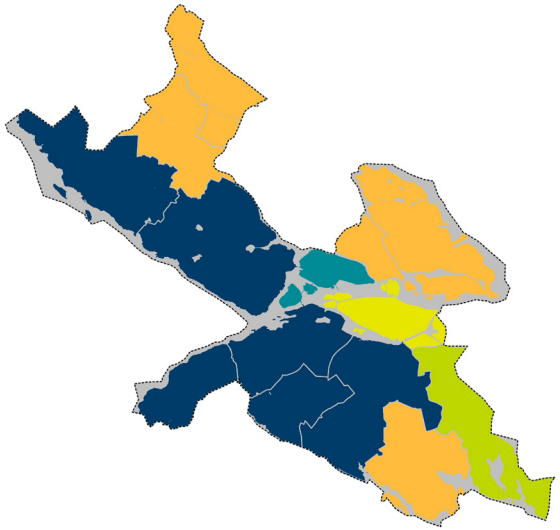

2023

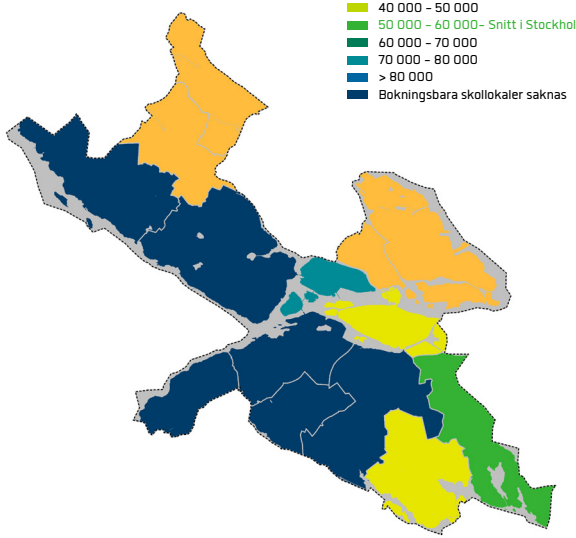

Antal invånare per bokningsbar skola i Stockholms stadsdelsområden

- < 10 000
- 10 000 - 20 000
- 20 000 - 30 000
- 30 000 - 40 000
- 40 000 - 50 000
- 50 000 - 60 000– Snitt i Stockholms stad 2014
- 60 000 - 70 000
- 70 000 - 80 000
- > 80 000
- Bokningsbara skollokaler saknas

18 st
skolor med bokningsbara lokaler finns i Stockholms stad 2014

51 000
invånare per bokningsbar skola finns i Stockholms stad 2014

De tre kartorna visar invånare per skola med bokningsbara lokaler i Stockholms stads olika stadsdelsområden. Prognosen är Stockholms stads officiella beräkningar för 2018 och 2023 (statistikomstockholm.se). I var och en av kartorna är det dagens antal skolor med bokningsbara lokaler som relateras till det ökade behov som befolkningsutvecklingen skapar.

Skolorna ligger geografiskt relativt ojämnt fördelat i Stockholm. Sex av stadsdelsområdena saknar helt bokningsbara skollokaler, särskilt i västerort och västra söderort råder det brist i förhållande till övriga staden.

+ 3 st
skolor med bokningsbara lokaler behövs för att bibehålla dagens nivå till 2023

STUDIEFÖRBUNDENS EGNA LOKALER

Det finns ett antal olika studieförbund i Stockholms stad. De som har egna lokaler och är redovisade i kartan är ABF, Bilda, Folkuniversitetet, Medborgarskolan, Nykterhetsrörelsens bildningsverksamhet, Sensus, Studiefrämjandet och Studieförbundet vuxenskolan. De som inte har egna lokaler och därför inte är redovisade i denna kartläggning är Ibn Rushd studieförbund och Kulturens bildningsverksamhet. Stockholms läns bildningsförbund är en medlemsorganisations för folkbildningen, här ingår också rörelsedrivna folkhögskolor som inte heller är en del av denna kartläggning. Källa är Folkbildningsorganisationernas Samarbetskommitté i Stockholm (2015).

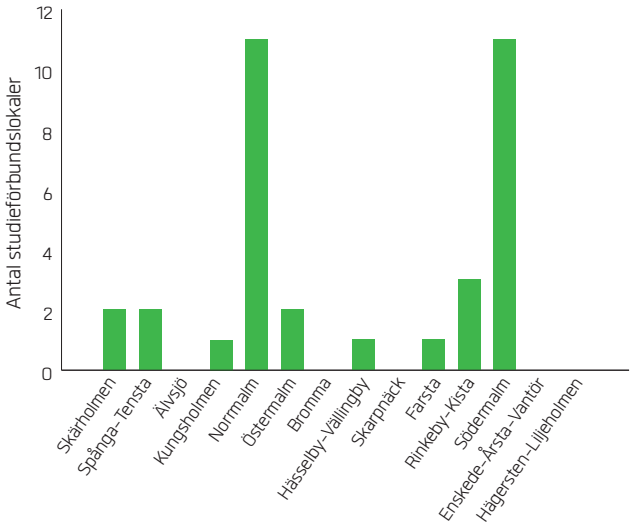

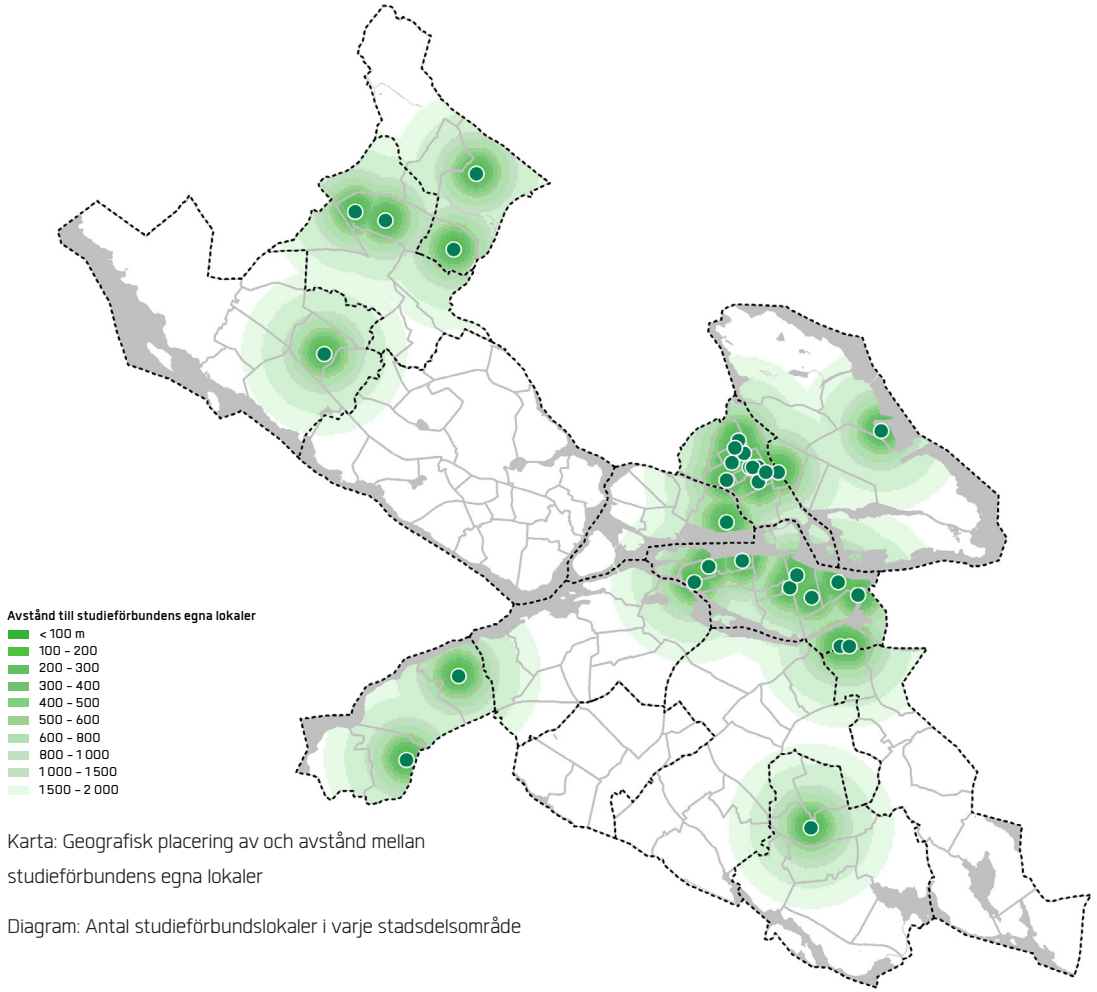

Karta: Geografisk placering av och avstånd mellan studieförbundens egna lokaler

Diagram: Antal studieförbundslokaler i varje stadsdelsområde

2014

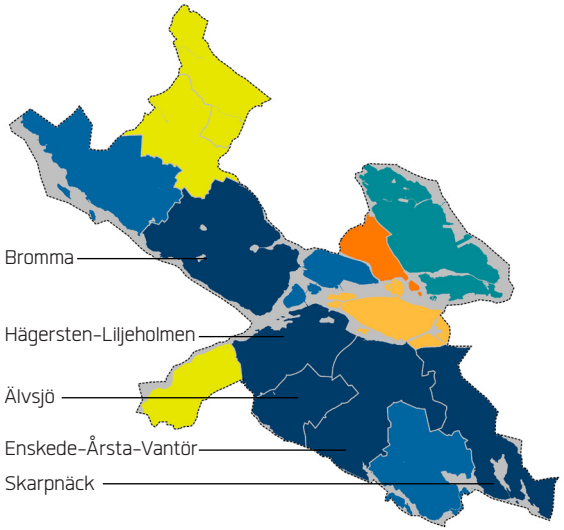

2018

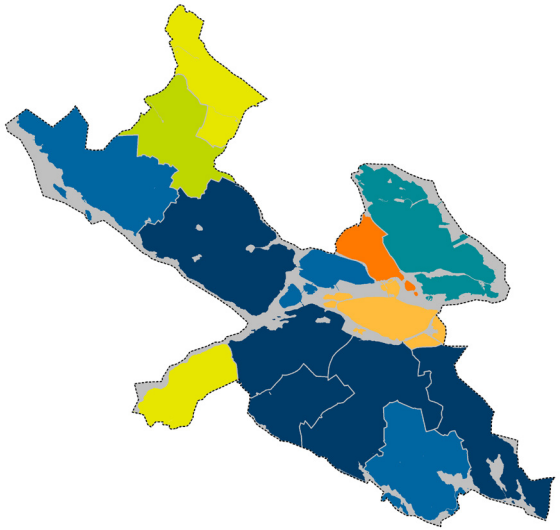

2023

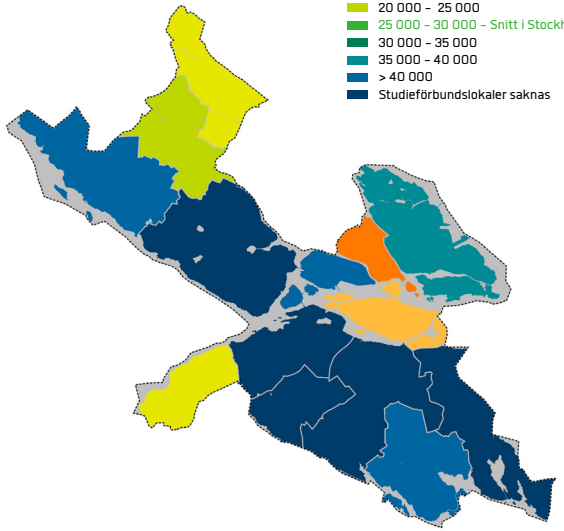

Antal invånare per studieförbundslokal i Stockholms stadsdelsområden

- < 5 000
- 5 000 – 10 000
- 10 000 – 15 000
- 15 000 – 20 000
- 20 000 – 25 000
- 25 000 – 30 000 – Snitt i Stockholms stad 2014
- 30 000 – 35 000
- 35 000 – 40 000
- > 40 000
- Studieförbundslokaler saknas

34 st
studieförbundslokaler
finns i Stockholms stad 2014

27 000
invånare per studieförbundslokal
finns i Stockholms stad 2014

De tre kartorna visar invånare per studieförbundslokal i Stockholms stads olika stadsdelsområden. Prognosen är Stockholms stads officiella beräkningar för 2018 och 2023 (statistikomstockholm.se). I var och en av kartorna är det dagens antal studieförbundslokaler som relateras till det ökade behov som befolkningsutvecklingen skapar.

Studieförbundens lokaler är sammantaget mycket centrerade till innerstaden och särskilt Norrmalm och Södermalm där 22 av de sammanlagt 34 lokalerna ligger. Förutom i innerstaden så finns lokaler också i Vällingby, Skärholmen, Bredäng, Gubbängen, Tensta, Kista och Rinkeby. I övriga staden har inga av studieförbunden egna lokaler.

+ 5 st
studieförbundslokaler behövs
för att bibehålla dagens nivå till 2023

HEMBYGDSGÅRDAR OCH 4H-GÅRDAR

Kartan visar hembygdsföreningslokaler som är tillgängliga för allmänheten samt 4H-gårdar i Stockholm stad. I Stockholms stad finns 13 hembygdsföreningar varav åtta har hembygdsgårdar som kan anses allmänt tillgängliga och utgöra mötesplatser. Det finns också fem 4H-gårdar, Akalla By är både hembygdsgård och 4H-gård. Källa är hembygdstockholm.se, uppgifterna är framtagna i samråd med Stockholms läns hembygdsförbund (2015).

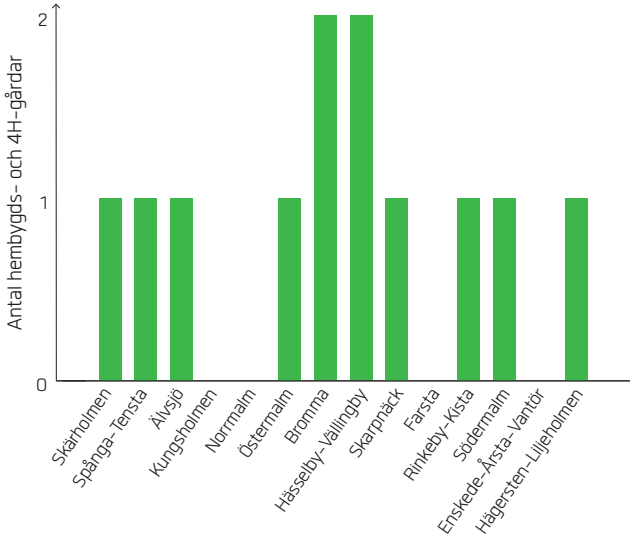

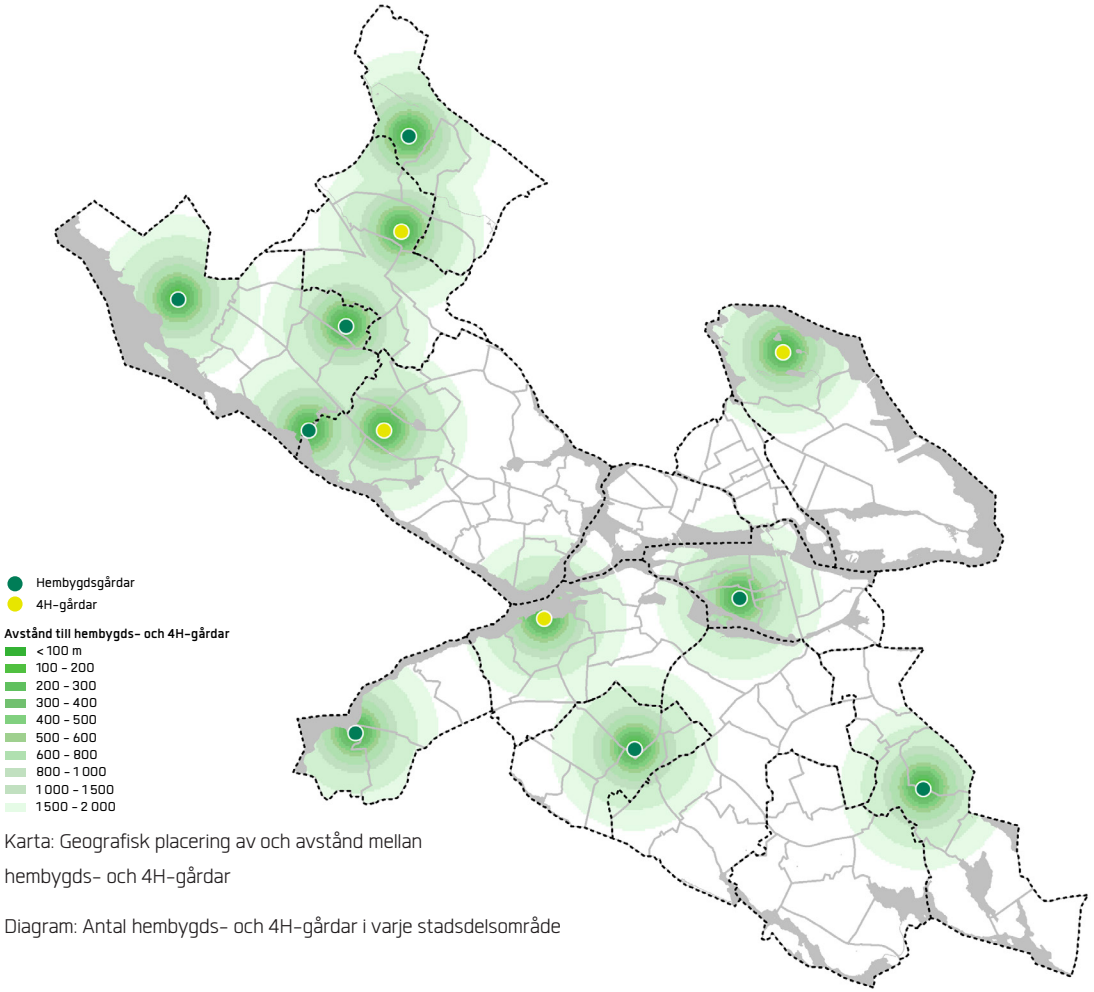

Karta: Geografisk placering av och avstånd mellan hembygds- och 4H-gårdar

Diagram: Antal hembygds- och 4H-gårdar i varje stadsdelsområde

2014

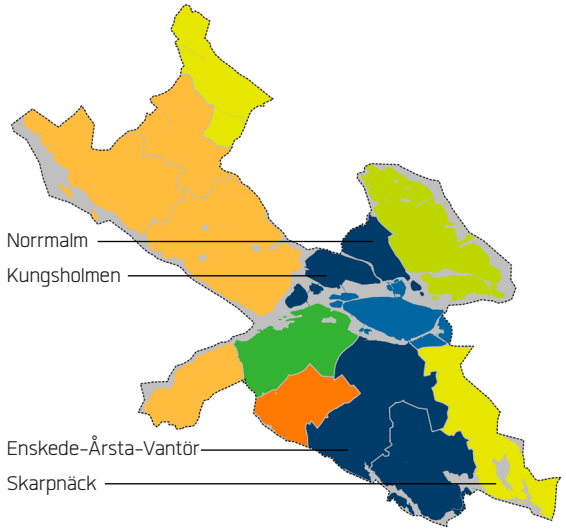

2018

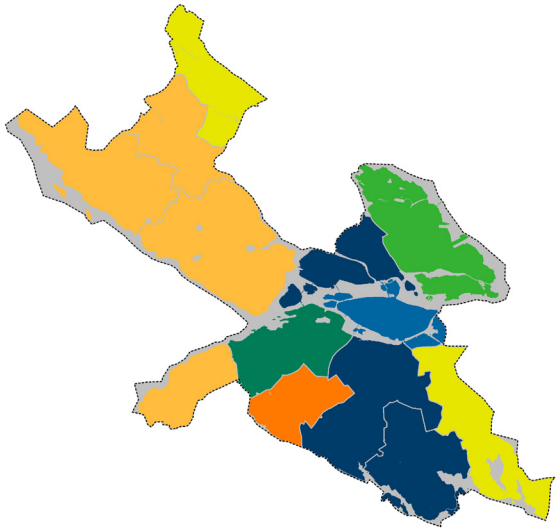

2023

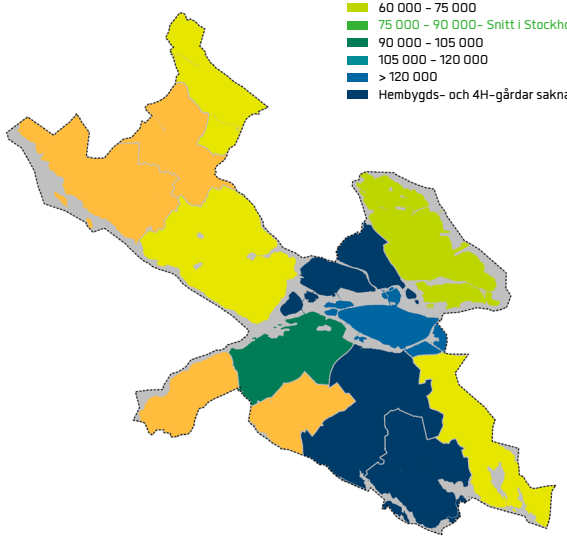

Antal invånare per hembygds- och 4H-gård i Stockholms stadsdelsområden

- < 15 000
- 15 000 – 30 000
- 30 000 – 45 000
- 45 000 – 60 000
- 60 000 – 75 000
- 75 000 – 90 000– Snitt i Stockholms stad 2014
- 90 000 – 105 000
- 105 000 – 120 000
- > 120 000
- Hembygds- och 4H-gårdar saknas

12 st
hembygds- och 4H-gårdar
finns i Stockholms stad 2014

76 000
invånare per hembygds- och 4H-gård
finns i Stockholms stad 2014

De tre kartorna visar invånare per hembygds- eller 4H-gård i Stockholms stads olika stadsdelsområden. Prognosen är Stockholms stads officiella beräkningar för 2018 och 2023 (statistikomstockholm.se). I var och en av kartorna är det dagens antal hembygds- och 4H-gårdar som relateras till det ökade behov som befolkningsutvecklingen skapar.

I stadsdelsområdena Kungsholmen, Norrmalm, Enskede-Årsta-Vantör och Farsta finns det varken hembygdsgårdar eller 4H-gårdar, medan det i både Bromma och Hässelby-Vällingby finns två. Bland de stadsdelsområden där det finns hembygds- eller 4H-gårdar har Södermalm störst behov och Älvsjö minst behov i förhållande till befolkningstätheten.

+ 2 st
hembygds- och 4H-gårdar behövs
för att bibehålla dagens nivå till 2023

FRITIDS- OCH UNGDOMSGÅRDAR

Kartan visar fritids- och ungdomsgårdar i Stockholms stad. De är geografiskt väl spridda, med undantag för Bromma där det i större delen av stadsdelsområdet är över 2 km till närmaste fritids- eller och ungdomsgård. Källa är Stockholms stads hemsida (2015).

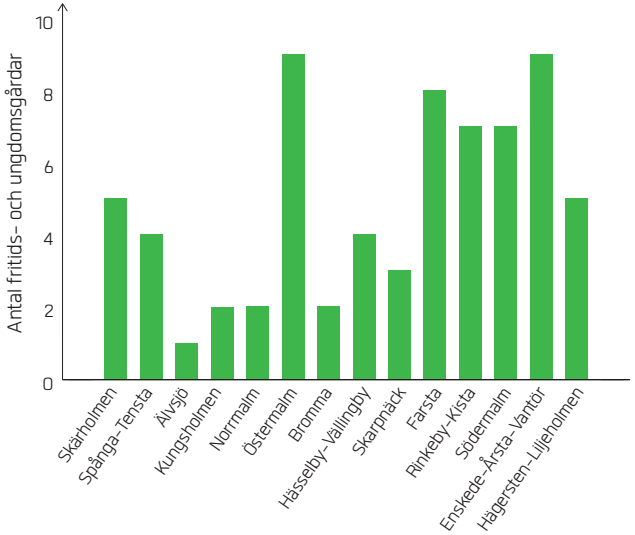

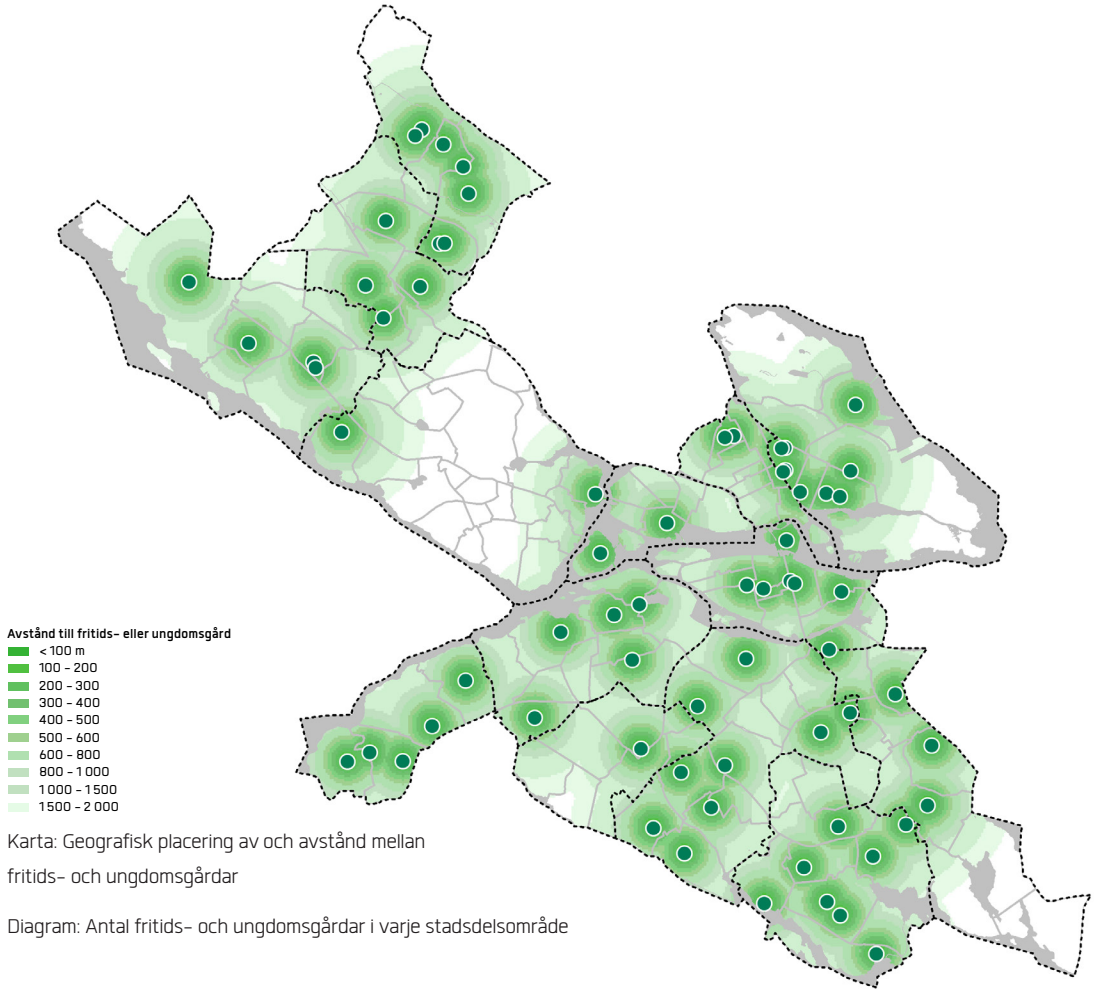

Karta: Geografisk placering av och avstånd mellan fritids- och ungdomsgårdar

Diagram: Antal fritids- och ungdomsgårdar i varje stadsdelsområde

2014

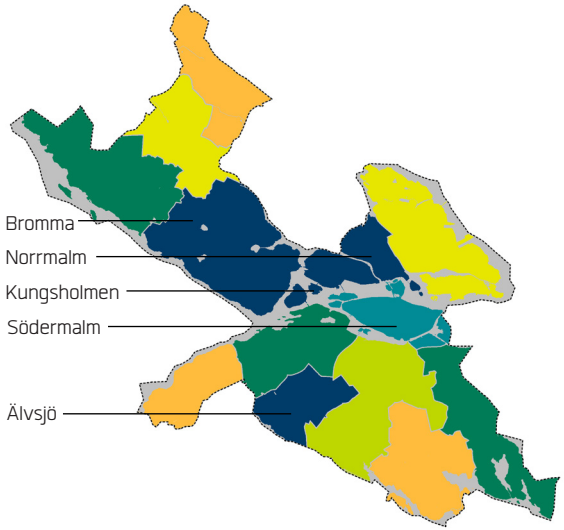

2018

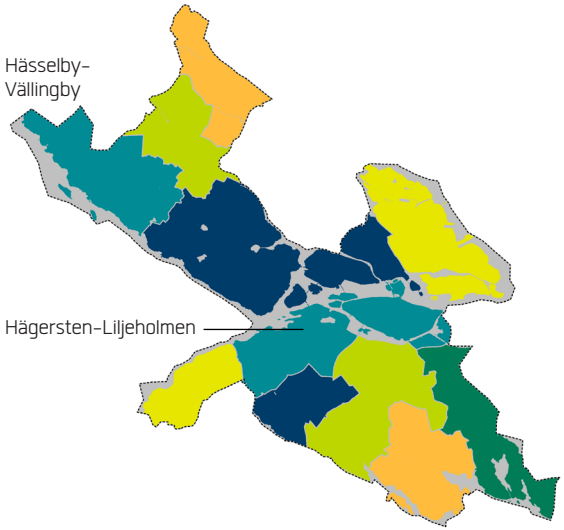

2023

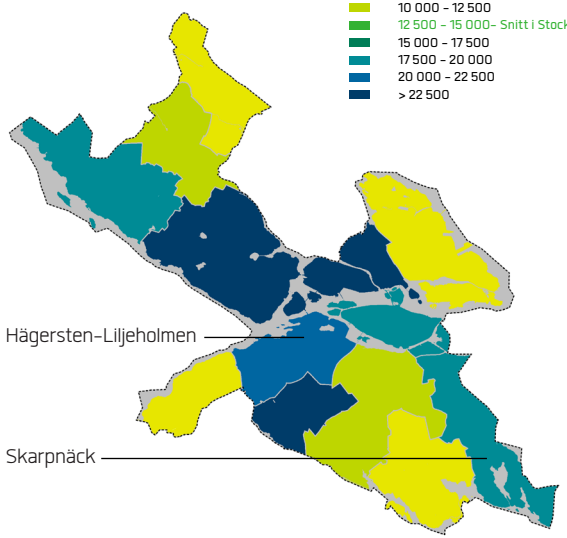

Antal invånare per fritids- eller ungdomsgård i Stockholms stadsdelsområden

- < 2 500
- 2 500 – 5 000
- 5 000 – 7 500
- 7 500 – 10 000
- 10 000 – 12 500
- 12 500 – 15 000– Snitt i Stockholms stad 2014
- 15 000 – 17 500
- 17 500 – 20 000
- 20 000 – 22 500
- > 22 500

68 st
fritids- och ungdomsgårdar finns i Stockholms stad 2014

13 000
invånare per fritids- och ungdomsgård finns i Stockholms stad 2014

De tre kartorna visar invånare per fritids- och ungdomsgård i Stockholms stads olika stadsdelsområden. Prognosen är Stockholms stads officiella beräkningar för 2018 och 2023 (statistikomstockholm.se). I var och en av kartorna är det dagens antal fritids- och ungdomsgårdar som relateras till det ökade behov som befolkningsutvecklingen skapar.

Bäst tillgång i förhållande till befolkningstätheten finns i Rinkeby-Kista, Skärholmen och Farsta, var det idag bor färre än 7 000 personer för varje fritids- eller ungdomsgård. I Älvsjö finns det bara en ungdomsgård och på Kungsholmen, Norrmalm och, i mindre utsträckning Södermlam, finns också få fritids- och ungdomsgårdar i förhållande till befolkningstätheten. I Bromma är behovet allra störst. Förutom att det är långt till närmaste fritids- eller ungdomsgård så bor det över 35 000 personer för varje fritids- eller ungdomsgård, år 2023 kommer den siffran vara över 45 000. I takt med att befolkningen ökar så riskerar även behovet i Hässelby-Vällingby, Skarpnäck och särskilt Hägersten-Liljeholmen bli större i förhållande till staden i övrigt.

IDROTTSANLÄGGNINGAR MED BOKNINGSBARA LOKALER

Kartan visar idrottsanläggningar med inomhuslokaler som är bokningsbara för föreningar genom idrottsförvaltningens hemsida. Kartläggningen inkluderar lokaler av kategorierna fotbollshall, gymnastiksal, idrottshall, ishall och simhall. Simhallar skiljer sig från de övriga i egenskap av mötesplats då de är tillgängliga för allmänheten och inte främst genom föreningsverksamhet. Det finns 14 idrottsanläggningar med simhall i Stockholms stad. Källa är idrottsförvaltningens hemsida (booking.stockholm.se, 2015)

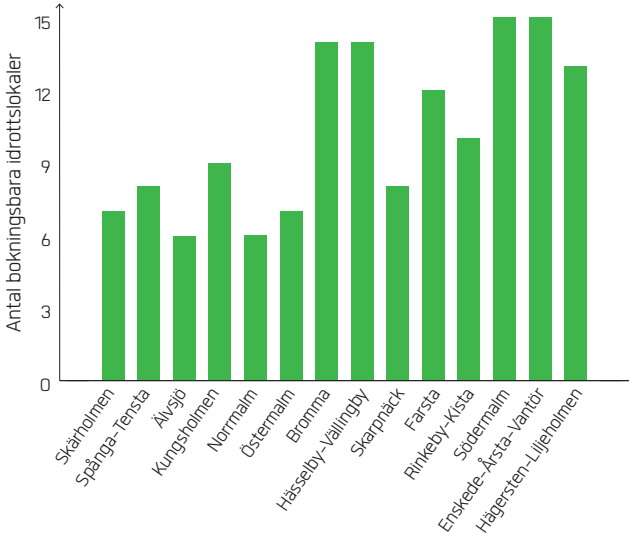

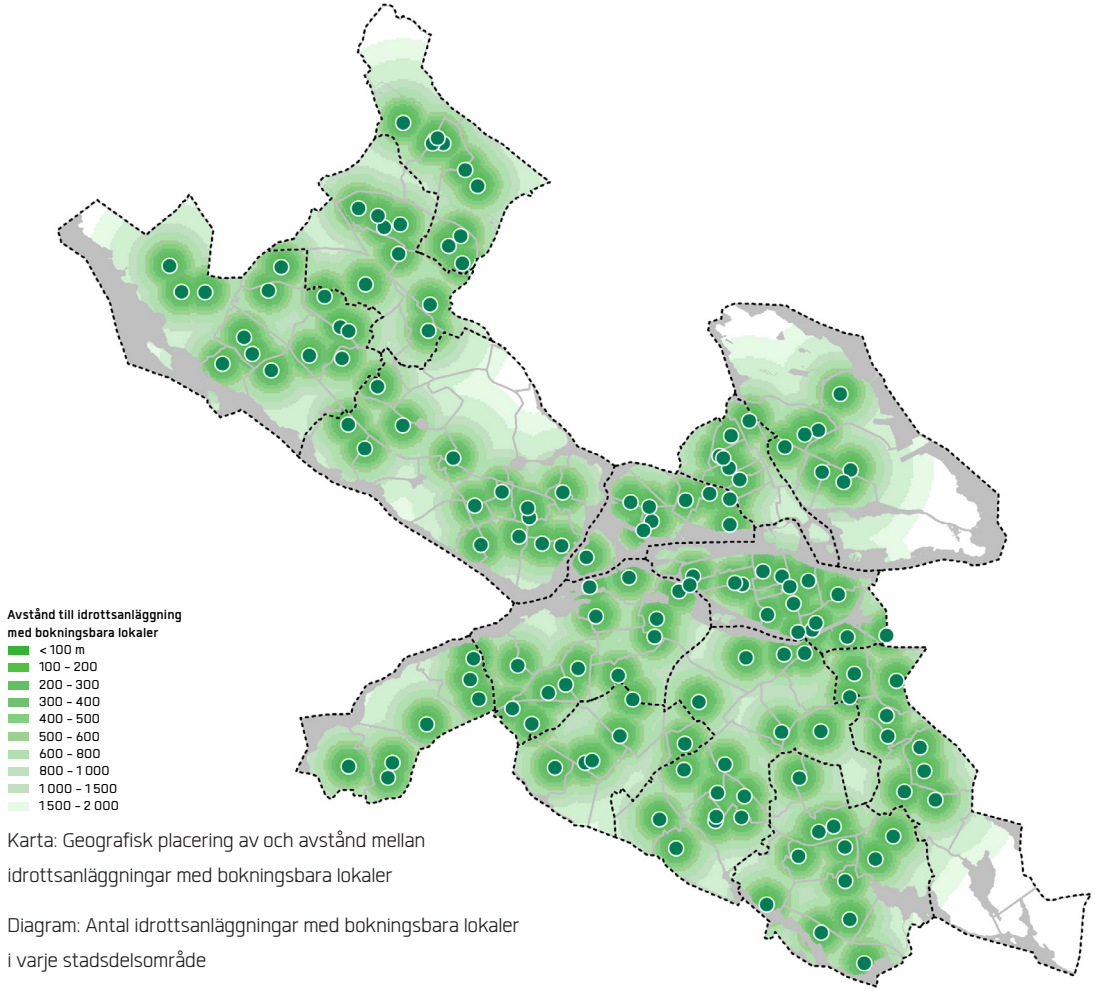

Karta: Geografisk placering av och avstånd mellan idrottsanläggningar med bokningsbara lokaler

Diagram: Antal idrottsanläggningar med bokningsbara lokaler i varje stadsdelsområde

2014

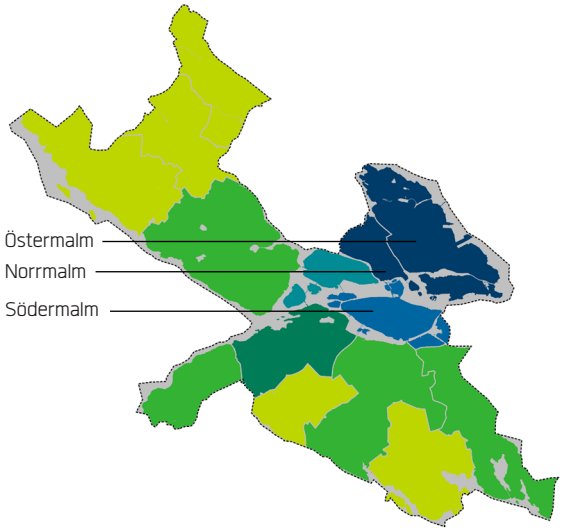

2018

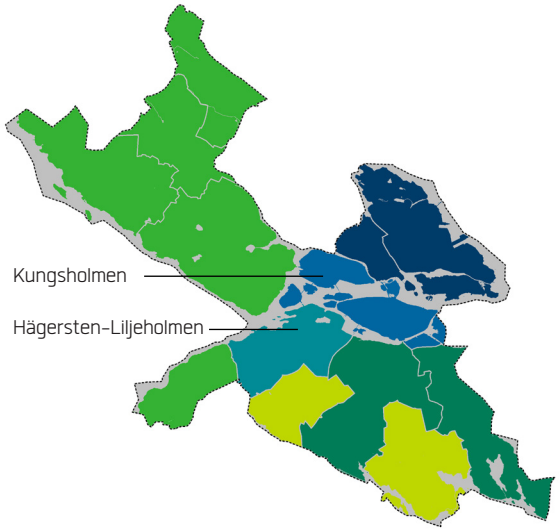

2023

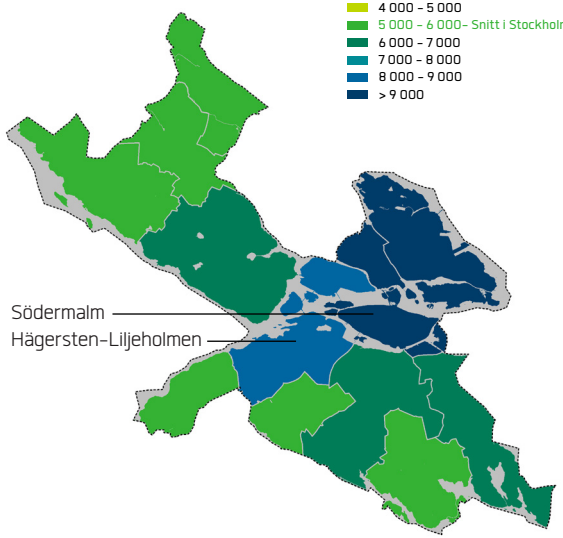

Antal invånare per idrottsanläggning i Stockholms stadsdelsområden

- < 1 000
- 1 000 – 2 000
- 2 000 – 3 000
- 3 000 – 4 000
- 4 000 – 5 000
- 5 000 – 6 000– Snitt i Stockholms stad 2014
- 6 000 – 7 000
- 7 000 – 8 000
- 8 000 – 9 000
- > 9 000

146 st

bokningsbara idrottslokaler finns i Stockholms stad 2014

6 000

invånare per bokningsbara idrotts-lokalfinns i Stockholms stad 2014

De tre kartorna visar invånare per bokningsbar idrottslokal i Stockholms stads olika stadsdelsområden. Prognosen är Stockholms stads officiella beräkningar för 2018 och 2023 (statistikomstockholm.se). I var och en av kartorna är det dagens antal bokningsbara idrottslokaler som relateras till det ökade behov som befolkningsutvecklingen skapar.

Det finns ett stort antal idrottsanläggningar med bokningsbara inomhuslokaler i Stockholms stad som är väl spridda i staden. Innerstadens stadsdelsområden är de enda som har fler invånare för varje lokal än vad som är snittet i Stockholms stad. Särskilt på Norrmalm och Östermalm finns ett behov i förhållande till resten av staden, men i takt med befolkningsökningen kommer behovet bli förhållandevis stort även på Kungsholmen, Södermalm och Hägersten-Liljeholmen.

ÖVRIGA LOKALER

Kartläggningen har definierat samlingslokaler och andra mötesplatser som av olika anledningar inte karteras och analyseras geografiskt, men som ändå är viktiga att beakta.

FÖRENINGSLOKALER

Stockholms föreningsliv är väl utbrett och har en stor mångfald. Typer av föreningar varierar mellan bland annat idrottsföreningar, scoutkårer, klubbhus, pensionärsorganisationer, språkstöd och kultur- och trädgårdsföreningar. Här inkluderas även hyres- och bostadsrättsföreningar. Gemensamt för dessa är att de är ”ett antal personer med ett gemensamt intresse som tillsammans bildar en förening och åtar sig uppgifter inom den” (Stockholms stad, 2015).

På grund av denna mångfald av föreningar och dess vida definition är det svårt att avgränsa och kartlägga denna typ av föreningsmöten.

SAMFUNDSLOKALER

I Stockholms stad har Svenska kyrkans församling idag ca 100 kyrkor. Motsvarande siffra för katolska kyrkan är åtta, judiska församlingen i Stockholm har tre aktiva synagogor och det finns även fem större moskéer i kommunen. Dessa används i samband med gudstjänst, bön och högtider, vissa har även daglig verksamhet.

Inom Stockholms stad inryms även andra typer av samfundslokaler såsom Stockholms buddhistcenter och Hare Krishna Center. Andra exempel är traditionella frikyrkor, lutherska frikyrkor, ortodoxa församlingar och kapell på stadens allmänna begravningsplatser.

Mindre samfundslokaler och böneplatser finns ofta tillgängliga på sjukhus och inom ramen för andra verksamheter, såsom öppna förskolor. På grund av svårigheter att avgränsa innebörden av samfundslokaler, då det kan vara alltifrån religösa samlingsplatser till böneplatser är dessa inte kartlagda. Det saknas tillräckligt tillförlitliga källor för att kunna ge en sammanställd översikt.

ARENOR OCH PLATSER FÖR STORA EVENEMANG

Stockholm har ett antal evenemangsplatser inomhus. Dels de arenor som används för större evenemang inom idrott och populärkultur, såsom Tele2, Globen, Annexet och Hovet, men också andra typer av lokaler såsom Stadshuset och Stockholmsmässan.

Det finns dessutom en rad stora hotell- och konferensanläggningar som tillhandahåller lokaler för större evenemang och festivaler, till exempel Waterfront kongresscenter. Denna typ av evenemangslokaler som inryms inom andra verksamheter gör kategorin svår att avgränsa och därmed kartlägga.

NYA RÅGSVEDS FOLKETS HUS. RÅGSVED

SAMMANSTÄLLNING

ÖVERSIKT SAMLINGSLOKALER OCH ANDRA MÖTESPLATSER

Kartan visar en sammanställning av de olika typer av samlingslokaler och andra mötesplatser som är kartlagda. Vissa lokaler tillhör flera kategorier och visas då i kartan i ordningen som syns i legenden (ett kulturhus som har en scen visas exempelvis som kulturhus eftersom den kategorin ligger högre upp i legenden). De kategorier med färre antal samlingsplatser och mötesplatser ligger högre upp i legenden.

Några typer av lokaler är väl spridda över hela staden medan andra är mycket centrerade till innerstaden, där bland annat kluster av biografer, museer, scener och studieförbundens lokaler kan urskiljas. Förutom innerstaden kan koncentrationer av samlingslokaler och andra mötesplatser antydas bland annat i stadsdelarna kring Järvafältet och längs tunnelbanelinjerna. Bland områden där det råder brist på samlingslokaler och mötesplatser i förhållande till övriga staden återfinns relativt obefolkade områden som Nationalstadsparken och Flatenområdet men också Årsta/Enskede, Älvsjö och Bromma.

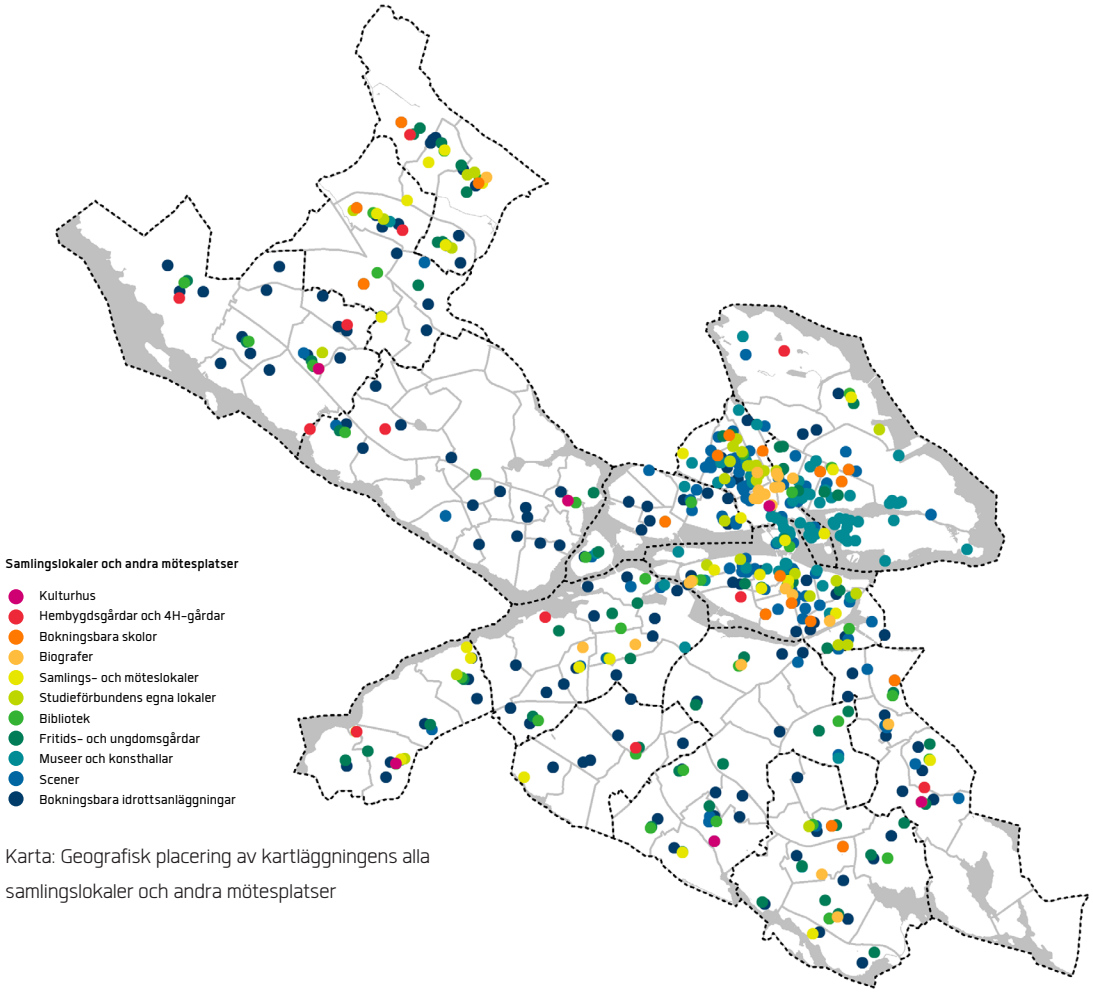

Karta: Geografisk placering av kartläggningens alla samlingslokaler och andra mötesplatser

2014

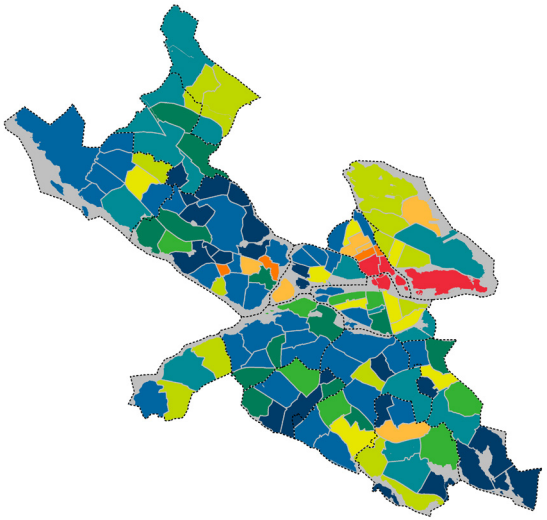

2018

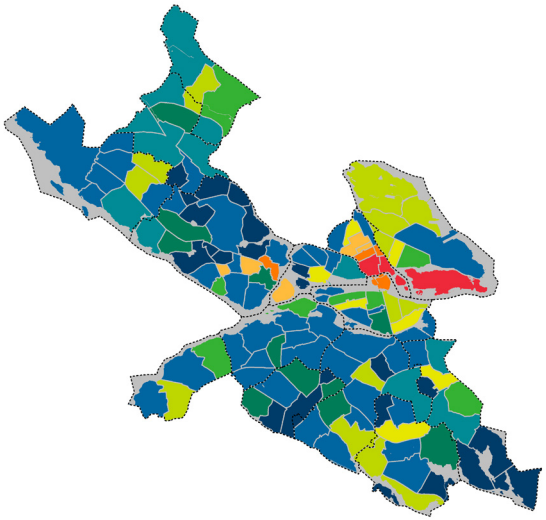

2023

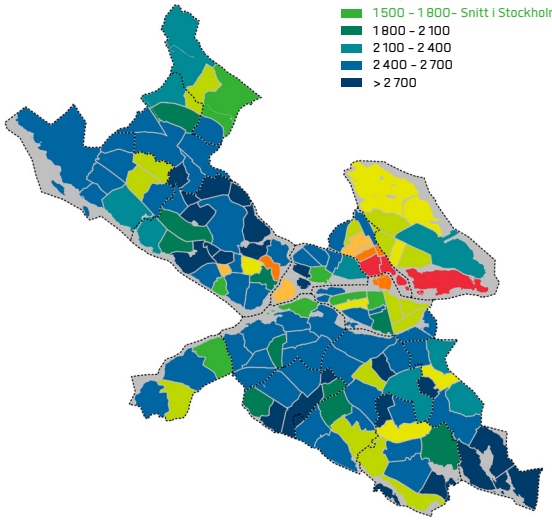

Antal invånare per samlingslokal och mötesplats i Stockholms stadsdelar

- < 3 00
- 300 – 600
- 600 – 900
- 900 – 1 200
- 1 200 – 1 500
- 1 500 – 1 800– Snitt i Stockholms stad 2014
- 1 800 – 2 100
- 2 100 – 2 400
- 2 400 – 2 700
- > 2 700

514 st

samlingslokaler och andra mötesplatser är kartlagda i utredningen

1 800

invånare per lokal finns i Stockholms stad 2014 utifrån kartläggningen

De tre kartorna visar invånare per samlingslokal eller mötesplats utifrån de kartlada kategorierna i Stockholms stads olika stadsdelar. Prognosen är Stockholms stads officiella beräkningar för 2018 och 2023 (statistikomstockholm.se). I var och en av kartorna är antalet karterade lokaler 2014 som relateras till det ökade behov som befolkningsutvecklingen skapar.

Flest samlingslokaler och andra mötesplatser i förhållande till befolkningstätheten finns i City, i Gamla stan och på Djurgården. I övrigt är det relativt jämnt fördelat över staden, något färre personer per lokal finns det kring kring Järvafältet och i de södra delarna av Söderort, något fler personer per lokal finns det i Hägersten och framförallt Bromma. I Bromma är det ett antal stadsdelar var det inte finns några samlingslokaler eller andra mötesplatser alls. I takt med befolkningsökningen kan vi se att stadsdelarna kring Järvafältet fortfarande håller sig kring vad som var genomsnittet i Stockholms stad 2014 medan det i de delar av Söderort där befolkningen väntas öka mycket blir betydligt fler personer per samlingsplats och mötesplats.

BROMMA

Kartan visar en sammanställning av alla olika typer av samlingslokaler och mötesplatser i kartläggningen. Vissa lokaler tillhör flera kategorier och visas då i kartan i ordningen som syns i legenden.

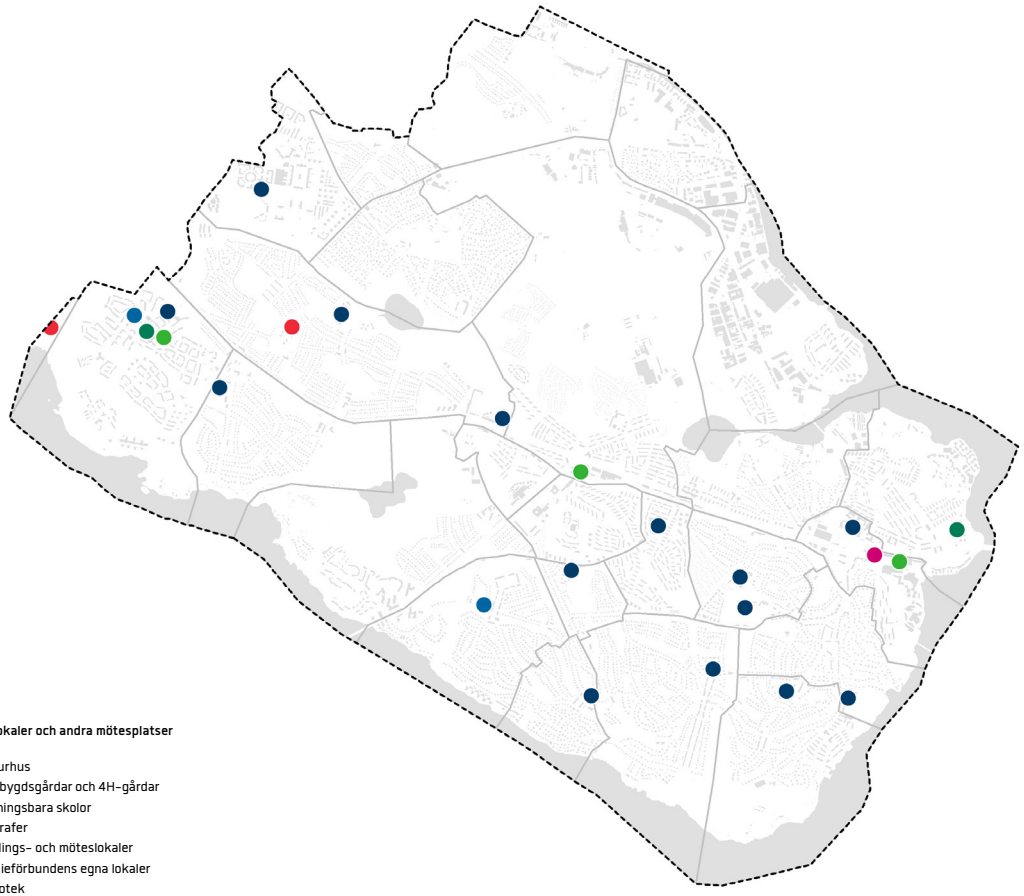

Samlingslokaler och andra mötesplatser

- Kulturhus
- Hembygdsgårdar och 4H-gårdar
- Bokningsbara skolor
- Biografer
- Samlings- och möteslokaler
- Studieförbundens egna lokaler
- Bibliotek
- Fritids- och ungdomsgårdar
- Museer och konsthallar
- Scener
- Bokningsbara idrottsanläggningar

Karta: Geografisk placering av samlingslokaler och andra mötesplatser

Tabell: Antal samlingslokaler och mötesplatser i varje stadsdelsområde

INVÅNARE PER LOKAL

	2014	2018	2023	Snitt 2014
Befolkning	71 000	82 000	91 000	-
Samlings- och möteslokaler	71 000	82 000	91 000	28 000
Bilbiotek	24 000	27 000	30 000	23 000
Kulturhus	71 000	82 000	91 000	152 000
Biografer	-	-	-	38 000
Scener	36 000	41 000	46 000	8 000
Museer och konsthallar	-	-	-	12 000
Bokningsbara skollokaler	-	-	-	51 000
Studieförbundens egna lokaler	-	-	-	27 000
Hembygdsgårdar och 4H-gårdar	-	-	-	76 000
Fritids- och ungdomsgårdar	36 000	41 000	46 000	13 000
Idrottsanläggningar med bokningsbara lokaler	5 000	6 000	7 000	6 000

ENKEDE-ÅRSTA-VANTÖR

Kartan visar en sammanställning av alla olika typer av samlingslokaler och mötesplatser i kartläggningen. Vissa lokaler tillhör flera kategorier och visas då i kartan i ordningen som syns i legenden.

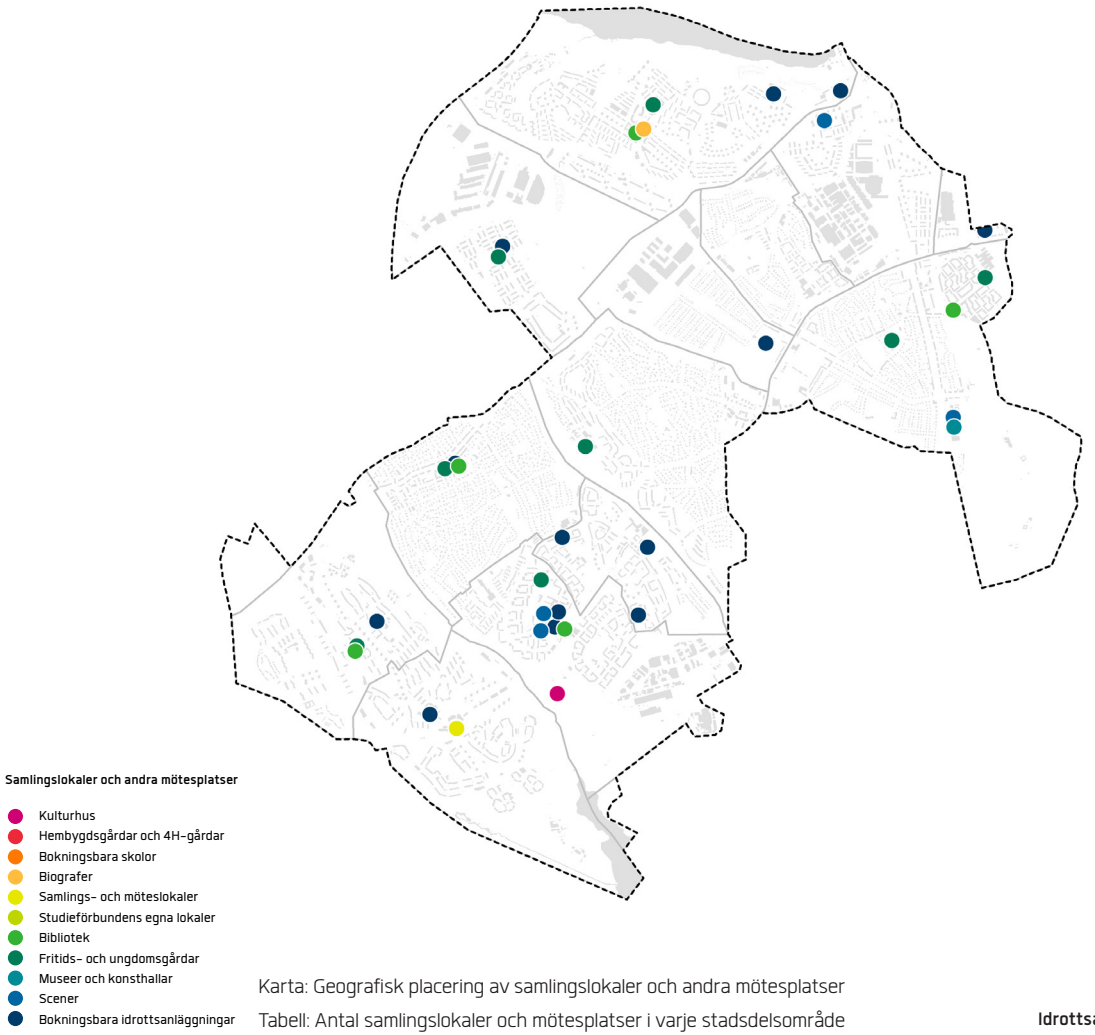

Karta: Geografisk placering av samlingslokaler och andra mötesplatser

Tabell: Antal samlingslokaler och mötesplatser i varje stadsdelsområde

INVÅNARE PER LOKAL

	2014	2018	2023	Snitt 2014
Befolkning	94 000	104 000	110 000	-
Samlings- och möteslokaler	47 000	52 000	55 000	28 000
Bilbiotek	19 000	21 000	22 000	23 000
Kulturhus	94 000	104 000	110 000	152 000
Biografer	94 000	104 000	110 000	38 000
Scener	16 000	17 000	18 000	8 000
Museer och konsthallar	94 000	104 000	110 000	12 000
Bokningsbara skollokaler	-	-	-	51 000
Studieförbundens egna lokaler	-	-	-	27 000
Hembygdsgårdar och 4H-gårdar	-	-	-	76 000
Fritids- och ungdomsgårdar	10 000	12 000	12 000	13 000
Idrottsanläggningar med bokningsbara lokaler	6 000	7 000	7 000	6 000

FARSTA

Kartan visar en sammanställning av alla olika typer av samlingslokaler och mötesplatser i kartläggningen. Vissa lokaler tillhör flera kategorier och visas då i kartan i ordningen som syns i legenden.

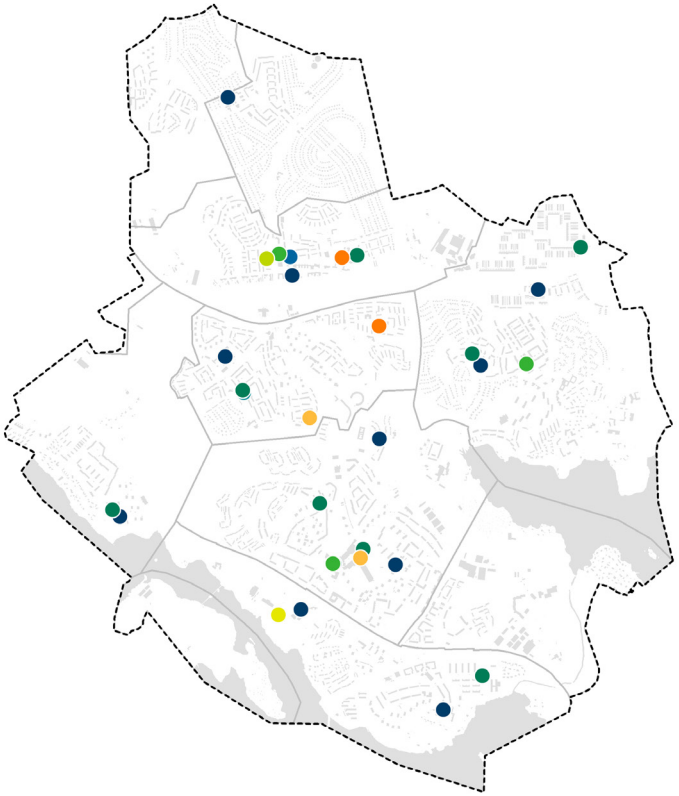

Samlingslokaler och andra mötesplatser

- Kulturhus
- Hembygdsgårdar och 4H-gårdar
- Bokningsbara skolor
- Biografer
- Samlings- och möteslokaler
- Studieförbundens egna lokaler
- Bibliotek
- Fritids- och ungdomsgårdar
- Museer och konsthallar
- Scener
- Bokningsbara idrottsanläggningar

Karta: Geografisk placering av samlingslokaler och andra mötesplatser

Tabell: Antal samlingslokaler och mötesplatser i varje stadsdelsområde

INVÅNARE PER LOKAL

	2014	2018	2023	Snitt 2014
Befolkning	54 000	58 000	64 000	-
Samlings- och möteslokaler	54 000	58 000	64 000	28 000
Bilbiotek	18 000	19 000	21 000	23 000
Kulturhus	-	-	-	152 000
Biografer	27 000	29 000	32 000	38 000
Scener	27 000	29 000	32 000	8 000
Museer och konsthallar	54 000	58 000	64 000	12 000
Bokningsbara skollokaler	27 000	29 000	32 000	51 000
Studieförbundens egna lokaler	54 000	58 000	64 000	27 000
Hembygdsgårdar och 4H-gårdar	-	-	-	76 000
Fritids- och ungdomsgårdar	7 000	7 000	8 000	13 000
Idrottsanläggningar med bokningsbara lokaler	5 000	5 000	5 000	6 000

HÄGERSTEN-LILJEHOLMEN

Kartan visar en sammanställning av alla olika typer av samlingslokaler och mötesplatser i kartläggningen. Vissa lokaler tillhör flera kategorier och visas då i kartan i ordningen som syns i legenden.

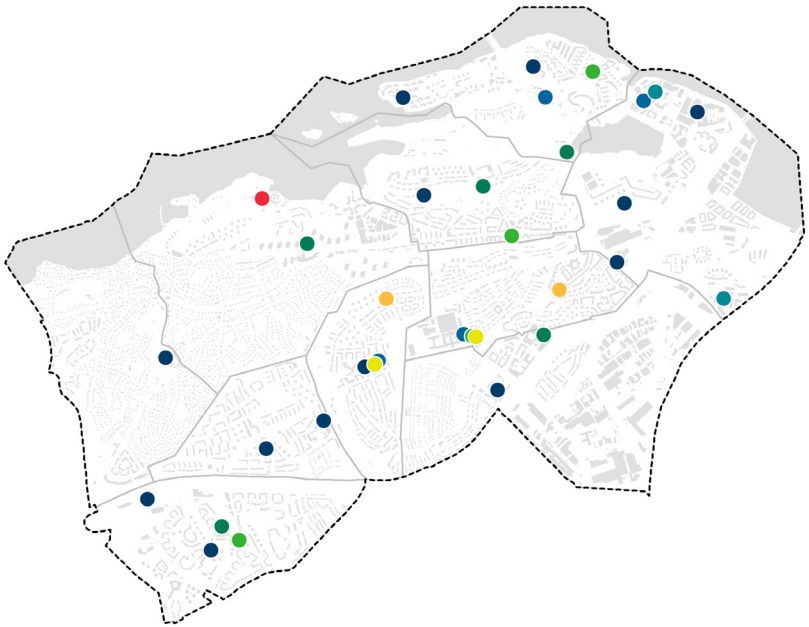

Samlingslokaler och andra mötesplatser

- Kulturhus
- Hembygdsgårdar och 4H-gårdar
- Bokningsbara skolor
- Biografer
- Samlings- och möteslokaler
- Studieförbundens egna lokaler
- Bibliotek
- Fritids- och ungdomsgårdar
- Museer och konsthallar
- Scener
- Bokningsbara idrottsanläggningar

Karta: Geografisk placering av samlingslokaler och andra mötesplatser

Tabell: Antal samlingslokaler och mötesplatser i varje stadsdelsområde

INVÅNARE PER LOKAL

	2014	2018	2023	Snitt 2014
Befolkning	81 000	91 000	104 000	-
Samlings- och möteslokaler	40 000	46 000	52 000	28 000
Bilbiotek	20 000	23 000	26 000	23 000
Kulturhus	-	-	-	152 000
Biografer	40 000	46 000	52 000	38 000
Scener	20 000	23 000	26 000	8 000
Museer och konsthallar	40 000	46 000	52 000	12 000
Bokningsbara skollokaler	-	-	-	51 000
Studieförbundens egna lokaler	-	-	-	27 000
Hembygdsgårdar och 4H-gårdar	81 000	91 000	104 000	76 000
Fritids- och ungdomsgårdar	16 000	18 000	21 000	13 000
Idrottsanläggningar med bokningsbara lokaler	6 000	7 000	8 000	6 000

HÄSSELBY-VÄLLINGBY

Kartan visar en sammanställning av alla olika typer av samlingslokaler och mötesplatser i kartläggningen. Vissa lokaler tillhör flera kategorier och visas då i kartan i ordningen som syns i legenden.

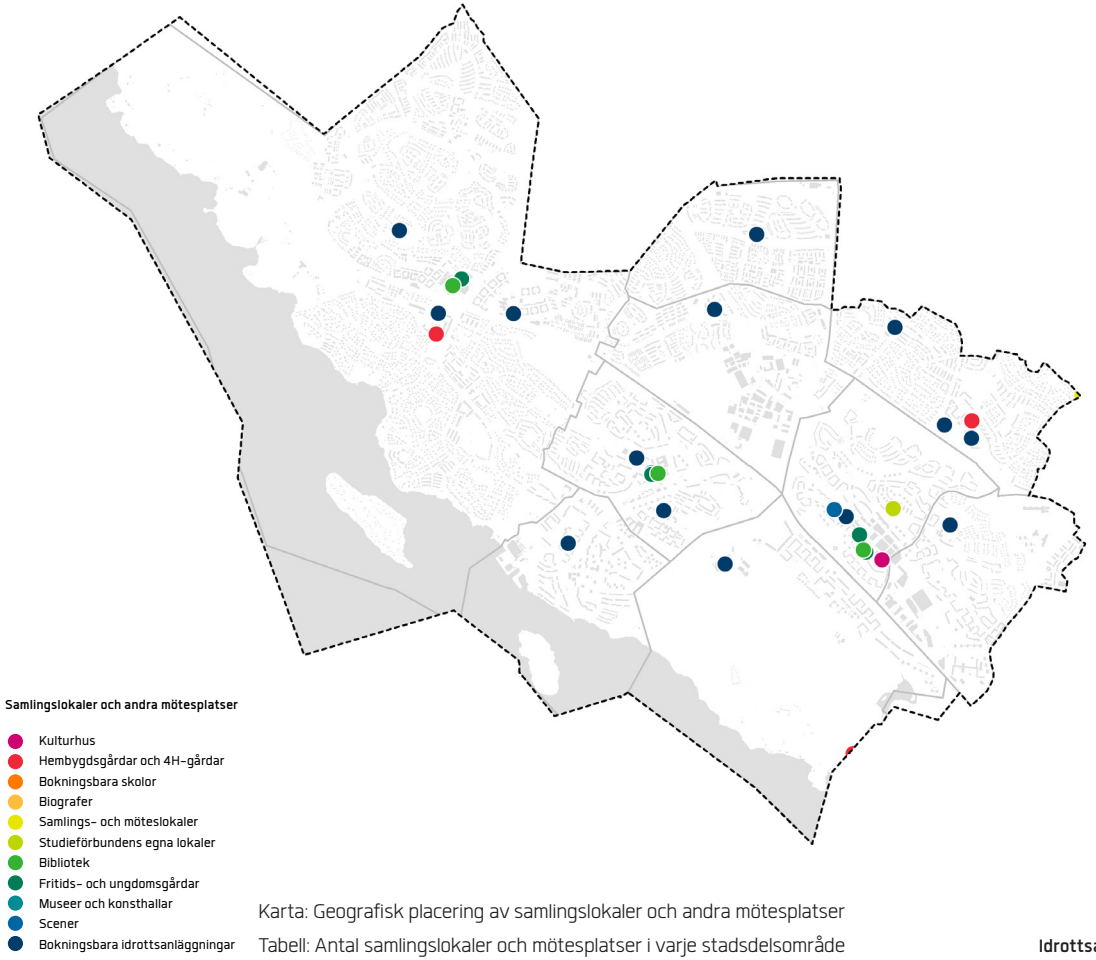

Karta: Geografisk placering av samlingslokaler och andra mötesplatser

Tabell: Antal samlingslokaler och mötesplatser i varje stadsdelsområde

INVÅNARE PER LOKAL

	2014	2018	2023	Snitt 2014
Befolkning	69 000	77 000	78 000	-
Samlings- och möteslokaler	69 000	77 000	78 000	28 000
Bilbiotek	23 000	26 000	26 000	23 000
Kulturhus	69 000	77 000	78 000	152 000
Biografer	69 000	77 000	78 000	38 000
Scener	35 000	38 000	39 000	8 000
Museer och konsthallar	-	-	-	12 000
Bokningsbara skollokaler	-	-	-	51 000
Studieförbundens egna lokaler	69 000	77 000	78 000	27 000
Hembygdsgårdar och 4H-gårdar	35 000	38 000	39 000	76 000
Fritids- och ungdomsgårdar	17 000	19 000	20 000	13 000
Idrottsanläggningar med bokningsbara lokaler	5 000	5 000	6 000	6 000

KUNGSHOLMEN

Kartan visar en sammanställning av alla olika typer av samlingslokaler och mötesplatser i kartläggningen. Vissa lokaler tillhör flera kategorier och visas då i kartan i ordningen som syns i legenden.

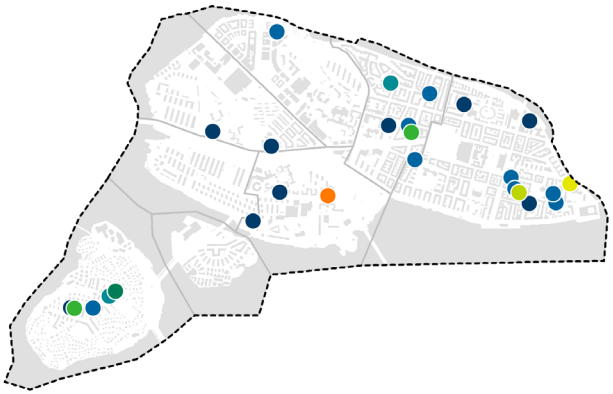

Samlingslokaler och andra mötesplatser

- Kulturhus
- Hembygdsgårdar och 4H-gårdar
- Bokningsbara skolor
- Biografer
- Samlings- och möteslokaler
- Studieförbundens egna lokaler
- Bibliotek
- Fritids- och ungdomsgårdar
- Museer och konsthallar
- Scener
- Bokningsbara idrottsanläggningar

Karta: Geografisk placering av samlingslokaler och andra mötesplatser

Tabell: Antal samlingslokaler och mötesplatser i varje stadsdelsområde

INVÅNARE PER LOKAL

	2014	2018	2023	Snitt 2014
Befolkning	67 000	72 000	77 000	-
Samlings- och möteslokaler	67 000	72 000	77 000	28 000
Bilbiotek	34 000	36 000	39 000	23 000
Kulturhus	-	-	-	152 000
Biografer	-	-	-	38 000
Scener	7 000	8 000	9 000	8 000
Museer och konsthallar	34 000	36 000	39 000	12 000
Bokningsbara skollokaler	67 000	72 000	77 000	51 000
Studieförbundens egna lokaler	67 000	72 000	77 000	27 000
Hembygdsgårdar och 4H-gårdar	-	-	-	76 000
Fritids- och ungdomsgårdar	34 000	36 000	39 000	13 000
Idrottsanläggningar med bokningsbara lokaler	7 000	8 000	9 000	6 000

NORRMALM

Kartan visar en sammanställning av alla olika typer av samlingslokaler och mötesplatser i kartläggningen. Vissa lokaler tillhör flera kategorier och visas då i kartan i ordningen som syns i legenden.

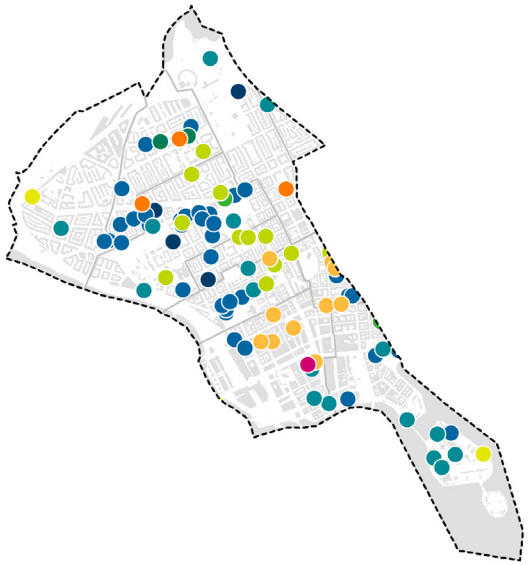

Samlingslokaler och andra mötesplatser

- Kulturhus
- Hembygdsgårdar och 4H-gårdar
- Bokningsbara skolor
- Biografer
- Samlings- och möteslokaler
- Studieförbundens egna lokaler
- Bibliotek
- Fritids- och ungdomsgårdar
- Museer och konsthallar
- Scener
- Bokningsbara idrottsanläggningar

Karta: Geografisk placering av samlingslokaler och andra mötesplatser

Tabell: Antal samlingslokaler och mötesplatser i varje stadsdelsområde

INVÅNARE PER LOKAL

	2014	2018	2023	Snitt 2014
Befolkning	66 000	68 000	71 000	-
Samlings- och möteslokaler	33 000	34 000	35 000	28 000
Bilbiotek	33 000	34 000	35 000	23 000
Kulturhus	66 000	68 000	71 000	152 000
Biografer	7 000	7 000	7 000	38 000
Scener	2 000	2 000	2 000	8 000
Museer och konsthallar	4 000	4 000	4 000	12 000
Bokningsbara skollokaler	22 000	23 000	24 000	51 000
Studieförbundens egna lokaler	6 000	6 000	6 000	27 000
Hembygdsgårdar och 4H-gårdar	-	-	-	76 000
Fritids- och ungdomsgårdar	33 000	34 000	35 000	13 000
Idrottsanläggningar med bokningsbara lokaler	11 000	11 000	12 000	6 000

RINKEBY-KISTA

Kartan visar en sammanställning av alla olika typer av samlingslokaler och mötesplatser i kartläggningen. Vissa lokaler tillhör flera kategorier och visas då i kartan i ordningen som syns i legenden.

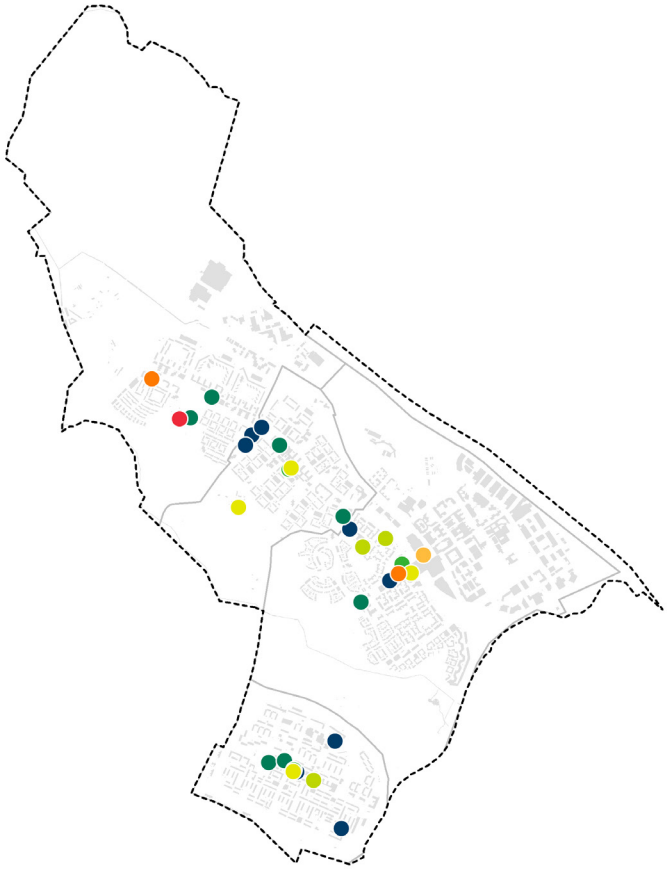

Samlingslokaler och andra mötesplatser

- Kulturhus
- Hembygdsgårdar och 4H-gårdar
- Bokningsbara skolor
- Biografer
- Samlings- och möteslokaler
- Studieförbundens egna lokaler
- Bibliotek
- Fritids- och ungdomsgårdar
- Museer och konsthallar
- Scener
- Bokningsbara idrottsanläggningar

Karta: Geografisk placering av samlingslokaler och andra mötesplatser

Tabell: Antal samlingslokaler och mötesplatser i varje stadsdelsområde

INVÅNARE PER LOKAL

	2014	2018	2023	Snitt 2014
Befolkning	48 000	52 000	55 000	–
Samlings- och möteslokaler	10 000	10 000	11 000	28 000
Bilbiotek	16 000	17 000	18 000	23 000
Kulturhus	–	–	–	152 000
Biografer	48 000	52 000	55 000	38 000
Scener	–	–	–	8 000
Museer och konsthallar	–	–	–	12 000
Bokningsbara skollokaler	24 000	26 000	27 000	51 000
Studieförbundens egna lokaler	16 000	17 000	18 000	27 000
Hembygdsgårdar och 4H-gårdar	48 000	52 000	55 000	76 000
Fritids- och ungdomsgårdar	7 000	7 000	8 000	13 000
Idrottsanläggningar med bokningsbara lokaler	5 000	5 000	5 000	6 000

SKARPNÄCK

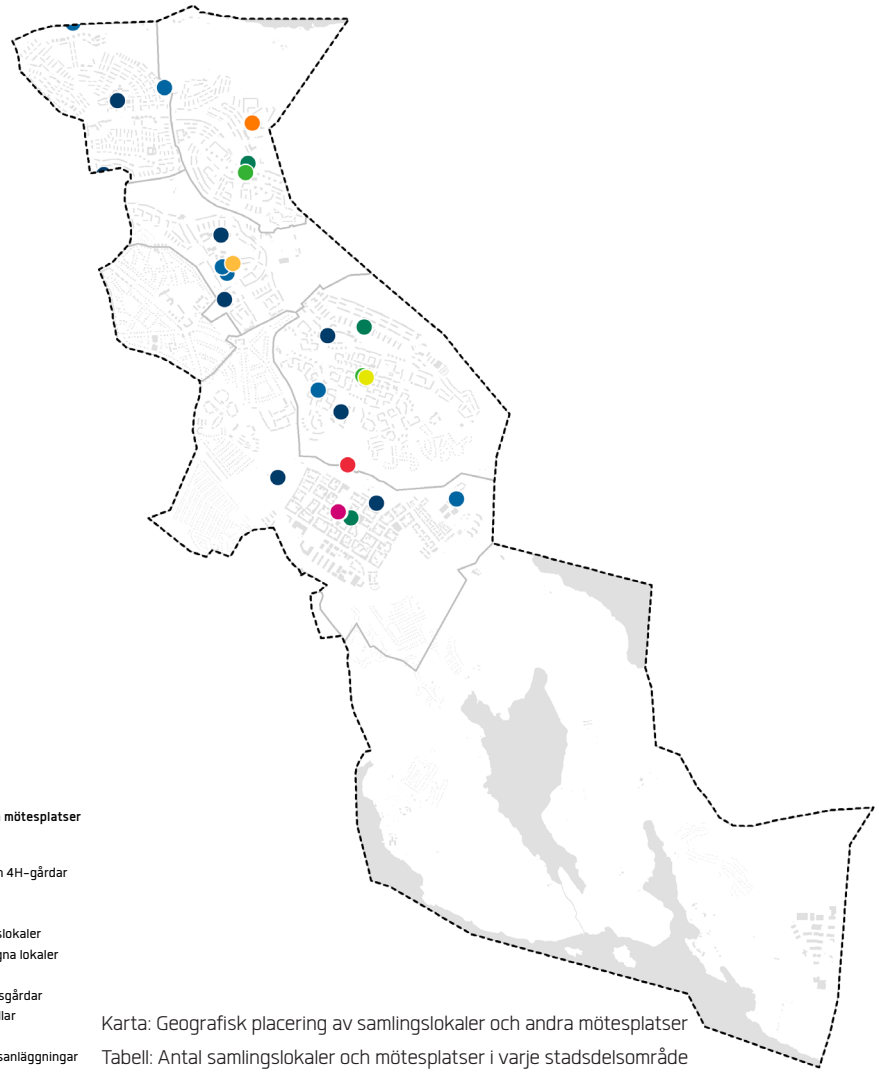

Samlingslokaler och andra mötesplatser

- Kulturhus
- Hembygdsgårdar och 4H-gårdar
- Bokningsbara skolor
- Biografer
- Samlings- och möteslokaler
- Studieförbundens egna lokaler
- Bibliotek
- Fritids- och ungdomsgårdar
- Museer och konsthallar
- Scener
- Bokningsbara idrottsanläggningar

Karta: Geografisk placering av samlingslokaler och andra mötesplatser

Tabell: Antal samlingslokaler och mötesplatser i varje stadsdelsområde

Kartan visar en sammanställning av alla olika typer av samlingslokaler och mötesplatser i kartläggningen. Vissa lokaler tillhör flera kategorier och visas då i kartan i ordningen som syns i legenden.

INVÅNARE PER LOKAL

	2014	2018	2023	Snitt 2014
Befolkning	46 000	50 000	54 000	-
Samlings- och möteslokaler	23 000	25 000	27 000	28 000
Bilbiotek	15 000	17 000	18 000	23 000
Kulturhus	-	-	-	152 000
Biografer	46 000	50 000	54 000	38 000
Scener	8 000	8 000	9 000	8 000
Museer och konsthallar	-	-	-	12 000
Bokningsbara skollokaler	46 000	50 000	54 000	51 000
Studieförbundens egna lokaler	-	-	-	27 000
Hembygdsgårdar och 4H-gårdar	46 000	50 000	54 000	76 000
Fritids- och ungdomsgårdar	15 000	17 000	18 000	13 000
Idrottsanläggningar med bokningsbara lokaler	6 000	6 000	7 000	6 000

SKÄRHOLMEN

Kartan visar en sammanställning av alla olika typer av samlingslokaler och mötesplatser i kartläggningen. Vissa lokaler tillhör flera kategorier och visas då i kartan i ordningen som syns i legenden.

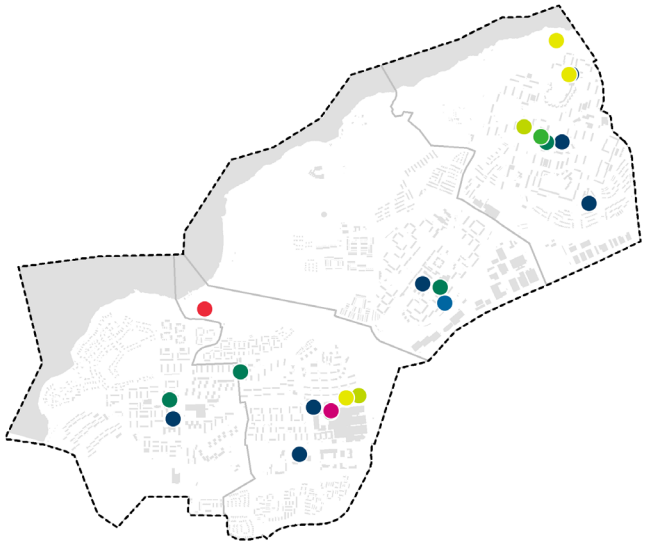

Samlingslokaler och andra mötesplatser

- Kulturhus
- Hembygdsgårdar och 4H-gårdar
- Bokningsbara skolor
- Biografer
- Samlings- och möteslokaler
- Studieförbundens egna lokaler
- Bibliotek
- Fritids- och ungdomsgårdar
- Museer och konsthallar
- Scener
- Bokningsbara idrottsanläggningar

Karta: Geografisk placering av samlingslokaler och andra mötesplatser

Tabell: Antal samlingslokaler och mötesplatser i varje stadsdelsområde

INVÅNARE PER LOKAL

	2014	2018	2023	Snitt 2014
Befolkning	35 000	39 000	40 000	-
Samlings- och möteslokaler	9 000	10 000	10 000	28 000
Bilbiotek	18 000	19 000	20 000	23 000
Kulturhus	35 000	39 000	40 000	152 000
Biografer	-	-	-	38 000
Scener	18 000	19 000	20 000	8 000
Museer och konsthallar	-	-	-	12 000
Bokningsbara skollokaler	-	-	-	51 000
Studieförbundens egna lokaler	18 000	19 000	20 000	27 000
Hembygdsgårdar och 4H-gårdar	35 000	39 000	40 000	76 000
Fritids- och ungdomsgårdar	7 000	8 000	8 000	13 000
Idrottsanläggningar med bokningsbara lokaler	5 000	6 000	6 000	6 000

SPÅNGA-TENSTA

Kartan visar en sammanställning av alla olika typer av samlingslokaler och mötesplatser i kartläggningen. Vissa lokaler tillhör flera kategorier och visas då i kartan i ordningen som syns i legenden.

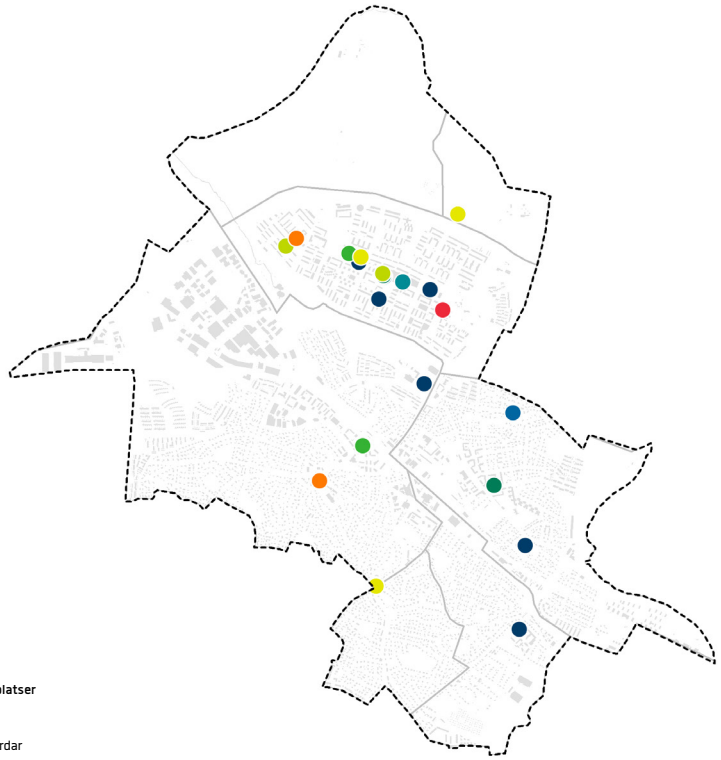

Samlingslokaler och andra mötesplatser

- Kulturhus
- Hembygdsgårdar och 4H-gårdar
- Bokningsbara skolor
- Biografer
- Samlings- och möteslokaler
- Studieförbundens egna lokaler
- Bibliotek
- Fritids- och ungdomsgårdar
- Museer och konsthallar
- Scener
- Bokningsbara idrottsanläggningar

Karta: Geografisk placering av samlingslokaler och andra mötesplatser

Tabell: Antal samlingslokaler och mötesplatser i varje stadsdelsområde

INVÅNARE PER LOKAL

	2014	2018	2023	Snitt 2014
Befolkning	39 000	41 000	45 000	-
Samlings- och möteslokaler	13 000	14 000	15 000	28 000
Bilbiotek	19 000	20 000	22 000	23 000
Kulturhus	-	-	-	152 000
Biografer	-	-	-	38 000
Scener	19 000	20 000	22 000	8 000
Museer och konsthallar	39 000	41 000	45 000	12 000
Bokningsbara skollokaler	19 000	20 000	22 000	51 000
Studieförbundens egna lokaler	19 000	20 000	22 000	27 000
Hembygdsgårdar och 4H-gårdar	39 000	41 000	45 000	76 000
Fritids- och ungdomsgårdar	10 000	10 000	11 000	13 000
Idrottsanläggningar med bokningsbara lokaler	5 000	5 000	6 000	6 000

SÖDERMALM

Kartan visar en sammanställning av alla olika typer av samlingslokaler och mötesplatser i kartläggningen. Vissa lokaler tillhör flera kategorier och visas då i kartan i ordningen som syns i legenden.

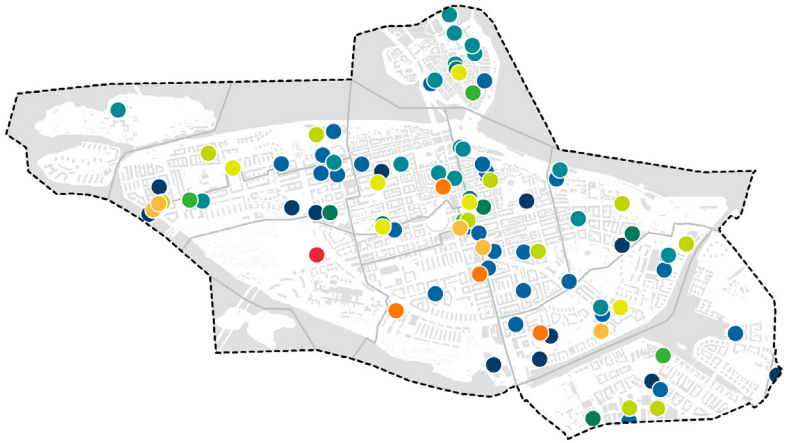

Samlingslokaler och andra mötesplatser

- Kulturhus
- Hembygdsgårdar och 4H-gårdar
- Bokningsbara skolor
- Biografer
- Samlings- och möteslokaler
- Studieförbundens egna lokaler
- Bibliotek
- Fritids- och ungdomsgårdar
- Museer och konsthallar
- Scener
- Bokningsbara idrottsanläggningar

Karta: Geografisk placering av samlingslokaler och andra mötesplatser

Tabell: Antal samlingslokaler och mötesplatser i varje stadsdelsområde

INVÅNARE PER LOKAL

	2014	2018	2023	Snitt 2014
Befolkning	126 000	134 000	136 000	–
Samlings- och möteslokaler	21 000	22 000	23 000	28 000
Bilbiotek	31 000	33 000	34 000	23 000
Kulturhus	–	–	–	152 000
Biografer	25 000	27 000	27 000	38 000
Scener	4 000	5 000	5 000	8 000
Museer och konsthallar	7 000	7 000	8 000	12 000
Bokningsbara skollokaler	31 000	33 000	34 000	51 000
Studieförbundens egna lokaler	11 000	12 000	12 000	27 000
Hembygdsgårdar och 4H-gårdar	126 000	134 000	136 000	76 000
Fritids- och ungdomsgårdar	18 000	19 000	19 000	13 000
Idrottsanläggningar med bokningsbara lokaler	8 000	9 000	9 000	6 000

ÄLVSJÖ

Kartan visar en sammanställning av alla olika typer av samlingslokaler och mötesplatser i kartläggningen. Vissa lokaler tillhör flera kategorier och visas då i kartan i ordningen som syns i legenden.

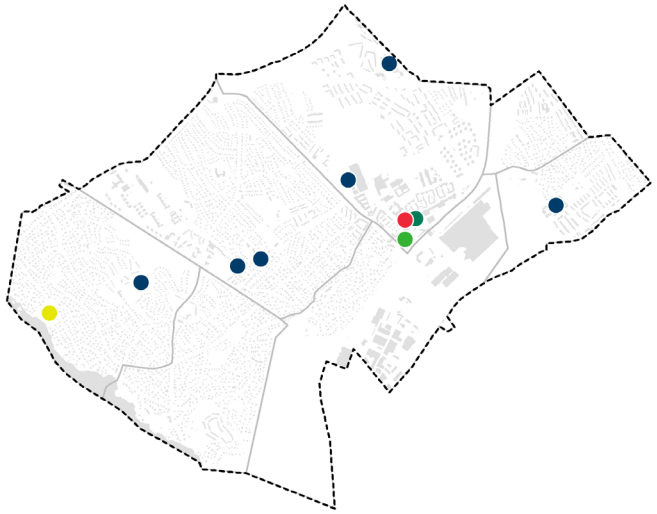

Samlingslokaler och andra mötesplatser

- Kulturhus
- Hembygdsgårdar och 4H-gårdar
- Bokningsbara skolor
- Biografer
- Samlings- och möteslokaler
- Studieförbundens egna lokaler
- Bibliotek
- Fritids- och ungdomsgårdar
- Museer och konsthallar
- Scener
- Bokningsbara idrottsanläggningar

Karta: Geografisk placering av samlingslokaler och andra mötesplatser

Tabell: Antal samlingslokaler och mötesplatser i varje stadsdelsområde

INVÅNARE PER LOKAL

	2014	2018	2023	Snitt 2014
Befolkning	27 000	30 000	34 000	-
Samlings- och möteslokaler	27 000	30 000	34 000	28 000
Bilbiotek	27 000	30 000	34 000	23 000
Kulturhus	-	-	-	152 000
Biografer	-	-	-	38 000
Scener	-	-	-	8 000
Museer och konsthallar	-	-	-	12 000
Bokningsbara skollokaler	-	-	-	51 000
Studieförbundens egna lokaler	-	-	-	27 000
Hembygdsgårdar och 4H-gårdar	27 000	30 000	34 000	76 000
Fritids- och ungdomsgårdar	27 000	30 000	34 000	13 000
Idrottsanläggningar med bokningsbara lokaler	4 000	5 000	6 000	6 000

ÖSTERMALM

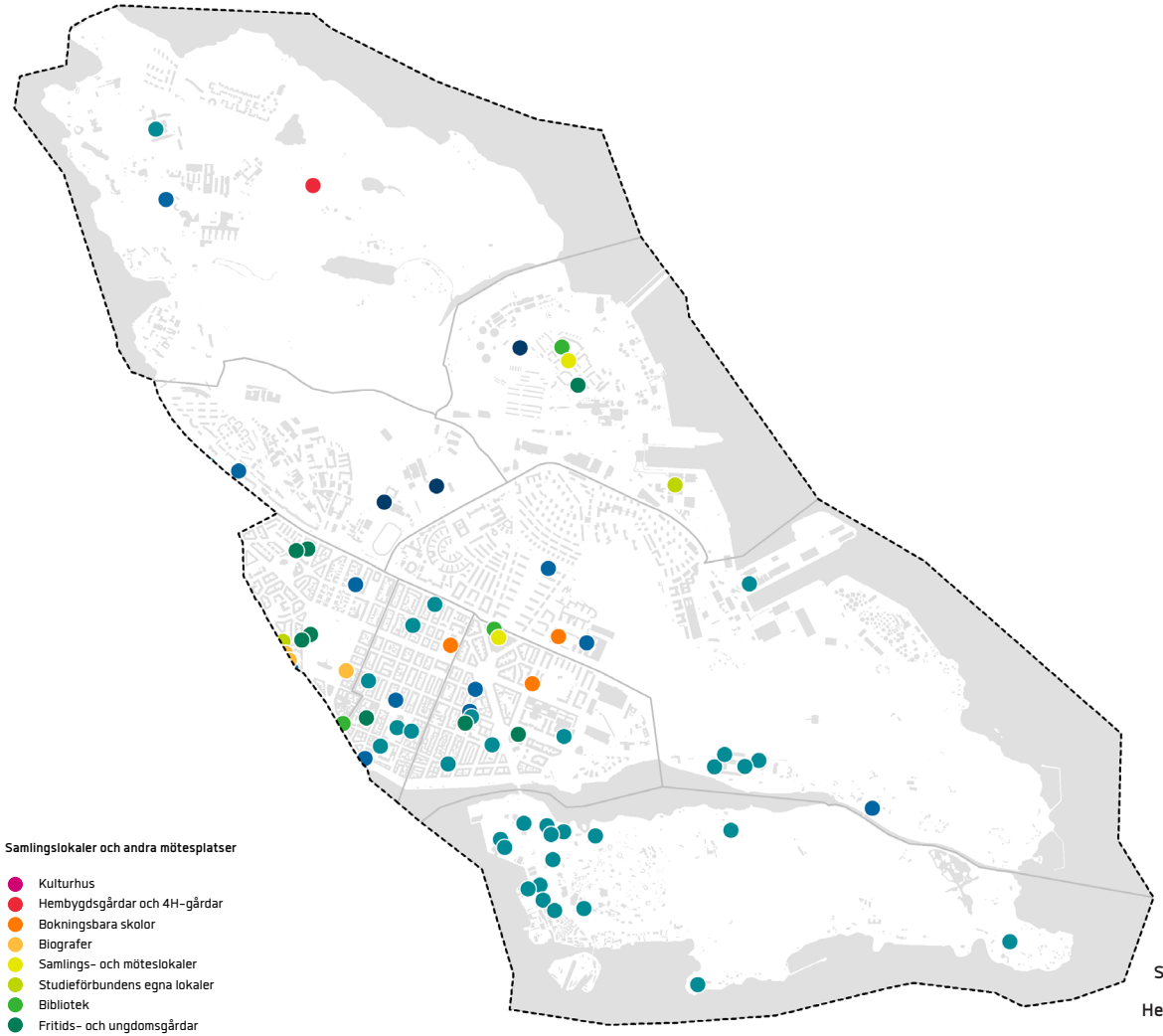

Kartan visar en sammanställning av alla olika typer av samlingslokaler och mötesplatser i kartläggningen. Vissa lokaler tillhör flera kategorier och visas då i kartan i ordningen som syns i legenden.

Karta: Geografisk placering av samlingslokaler och andra mötesplatser

Tabell: Antal samlingslokaler och mötesplatser i varje stadsdelsområde

INVÅNARE PER LOKAL

	2014	2018	2023	Snitt 2014
Befolkning	72 000	80 000	73 000	–
Samlings- och möteslokaler	36 000	40 000	37 000	28 000
Bilbiotek	24 000	27 000	24 000	23 000
Kulturhus	–	–	–	152 000
Biografer	72 000	80 000	73 000	38 000
Scener	7 000	8 000	7 000	8 000
Museer och konsthallar	2 000	2 000	2 000	12 000
Bokningsbara skollokaler	24 000	27 000	24 000	51 000
Studieförbundens egna lokaler	36 000	40 000	37 000	27 000
Hembygdsgårdar och 4H-gårdar	72 000	80 000	73 000	76 000
Fritids- och ungdomsgårdar	8 000	9 000	8 000	13 000
Idrottsanläggningar med bokningsbara lokaler	10 000	11 000	10 000	6 000

CYKLOPEN, HÖGDALEN

DISKUSSION

UTVECKLINGSSTRATEGIER

Det är många olika variabler som påverkar behovet av samlingslokaler och andra mötesplatser förutom befolkningstätheten. Behoven kan variera mycket för olika aktörer och målgrupper, barn- och undomar har exempelvis helt andra behov av samlingslokaler och andra mötesplatser än vad vuxna eller äldre har. Samlingslokaler och andra mötesplatser bör också vara tillgängliga för funktionshindrade och personer med särskilda behov samt över olika tider på dygnet och över veckan.

Samlingsplatser och andra mötesplatser bör i hög grad finnas lättillgängligt på platser med väl utbyggda kommunikationer vilket är viktigt att beakta när nya tunnelbanelinjer och tvärbanelinjer utvecklas. Socioekonomiska faktorer kan också påverka var samlingsplatser och andra möteslokaler bör lokaliseras i staden. Stadsdelar med olika demografi kan ha olika stora behov av samlingslokaler och andra mötesplatser, liksom olika typer av behov.

Det finns också olika typer av aktörer med olika typer av behov. Föreningar, arrangörer och medborgare kan bemötas på olika sätt från kommunen för att tillgodose behoven. Här kan kommunen agera i de olika roller som urskiljts av Stockholms läns landsting i rapporten Mötesplatser i Stockholms regionen (2010), att skapa, möjliggöra och tillåta.

SKAPA

Att skapa mötesplatser handlar i det här sammanhanget om samlingslokaler och mötesplatser som kommunen har rådighet över att planera, besluta och driva. Det kan handla om att exempelvis starta nya bibliotek, idrottsanläggningar eller fritidsgårdar. Fördelen är att det finns möjlighet att planera efter förutsättningar och behov, men det kräver kunskap om behovet idag och i framtiden.

MÖJLIGGÖRA

Kommunen kan också möjliggöra för andra aktörer att skapa mötesplatser som kommunen inte har rådighet över, framförallt kommersiella lokaler såsom biografer, scener och konsthallar. Det kan vara svårt att styra till de platser som ett behov har utpekats och kräver ofta samarbete med privata aktörer för att kunna skapa rätt förutsättningar för att lokaler ska kunna uppkomma.

TILLÅTA

Kommunen kan också anta en tillåtande roll mot verksamheter som inte är resultat av planering eller politiskt beslutsfattande. Då gäller det att vara lyhörd till medborgares initiativ och självorganisering.

FRAMTIDA BEHOV

Urbaniseringen och utbyggnaden av Stockholm ger inte bara fler invånare i Stockholms utan även fler besökare. Den urbana utvecklingen innebär att vi blir allt mer beroende av mötesplatser för kultur och sociala aktiviteter för att skapa välfärd, tillväxt och social integration.

Karteringen av samlingslokaler och andra mötesplatser i Stockholms stad visar att samlingslokaler och mötesplatser är olika spridda i kommunens geografi, vissa stadsdelsområden har fler lokaler och mötesplatser än andra. I stadsdelsområden med många boende finns ofta fler lokaler och mötesplatser, men skillnaderna kan ibland bli förstärkta och ibland utjämnade när hänsyn är taget till befolkningsunderlaget. Vid en uppräkning av befolkningen enligt prognos till 2018 och 2023 så kommer det att behövas fler samlingslokaler och mötesplatser. Hur många som behövs bör beräknas utifrån ett nyckeltal, ett riktvärde, som exempelvis maximalt antal boende per samlingslokal. Eftersom sådana nyckeltal saknas idag har vi beräknat behovet med utgångspunkt ifrån dagens tillgång. Det betyder att om det finns någon typ av lokalbrist eller lokalöverskott idag så har vår behovsanalys inte tagit ställning till detta. Prognosen för lokaler 2023 bevarar således dagens brist eller överskott. Denna rapport är ett underlag för att analysera och diskutera tillgången idag, eventuell brist eller överskott, och hur denna är fördelad i olika stadsdelsområden. Detta är viktigt att ha i åtanke när vi redovisar framtida behov.

SAMLINGS- OCH MÖTESLOKALER

Till 2023 bedömer vi att det behövs 5 nya bokningsbara samlings- och möteslokaler. Stadsdelsområden som har störst brist 2023 är Bromma, Hässelby-Vällingby, Kungsholmen, Enskede-Årsta-Vantör och Farsta. Stadsdelar med lägre socioekonomiskt index, så som exempelvis Hässelby Strand, Högdalen, Gubbängen, Blackeberg, bör prioriteras.

BIBLIOTEK

Till 2023 bedömer vi att det behövs 6 nya bibliotek. Dessa är Stockholms stads ansvar att etablera och driva. Dagens bibliotek varierar mycket i storlek och storleken på framtida bibliotek är en fråga att utreda noggrannare. Stadsdelsområden som har störst brist 2023 är Kungsholmen, Södermalm, Norrmalm, Bromma och Älvsjö.

KULTURHUS

Till 2023 bedömer vi att det behövs 1 nytt kulturhus. Kulturhusets storlek är här en fråga att utreda noggrannare. Stadsdelsområden som saknar kulturhus är Rinkeby-Kista, Spånga-Tensta, Östermalm, Kungsholmen, Södermalm, Hägersten-Liljeholmen, Älvsjö och Farsta.

BIOGRAFER

Till 2023 bedömer vi att det behövs 4 nya biografer. Dessa kan finansieras av kommersiell eller av kommunal aktör. Stadsdelsområden som saknar biografer är Spånga-Tensta, Bromma, Kungsholmen, Skärholmen och Älvsjö.

SCENER

Till 2023 bedömer vi att det behövs 17 nya scener. Scener drivs av en mångfald av aktörer, kommunala, ideella och kommersiella. I Rinkeby-Kista och Älvsjö finns idag inga scener alls. Med tanke på socioekonomiskt index så bör stadsdelar i Rinkeby-Kista prioriteras.

MUSEER OCH KONSTHALLAR

Till 2023 bedömer vi att det behövs 11 nya museer och konsthallar. Stockholm är en museumtät stad och det finns en stor bredd när det gäller huvudmannaskap av både museum och konsthallar. Många drivs privat men det finns även regionala och statliga museer och konsthallar samt som är drivna av stiftelser och föreningar, bara två museer och en konsthall drivs idag av Stockholms stad. Kommunen kan bidra med att skapa museum och konsthallar men också möjliggöra för andra aktörer eller tillåta medborgares initiativ. Rinkeby-Kista- Hässelby-Vällingby, Bromma, Skärholmen, Älvsjö och Skarpnäck saknar idag museum och konsthallar.

BOKNINGSBARA SKOLLOKALER

Till 2023 bedömer vi att det behövs 3 ytterligare skolor med bokningsbara lokaler. Dessa tillgängliggörs av Stockholms stad. Stadsdelsområdena Hässelby-Vällingby, Bromma, Hägersten-Liljeholmen, Skärholmen, Älvsjö, Enskede-Årsta-Vantör saknar idag bokningsbara skollokaler.

STUDIEFÖRBUNDENS EGNA LOKALER

Till 2023 bedömer vi att det behövs 5 nya lokaler för studieförbunden. Lokalerna bör finnas där behovet av mötesplatser och platser för vuxenutbildning är som störst.

HEMBYGDSGÅRDAR & 4H-GÅRDAR

Till 2023 bedömer vi att det behövs 2 nya gårdar. Dessa drivs av ideella föreningar och bör möjliggöras och/eller tillåtas av Stockholms stad. I stadsdelsområdena Kungsholmen, Norrmalm, Enskede-Årsta-Vantör och Farsta finns det idag inga hembygdsgårdar eller 4H-gårdar.

FRITIDS- OCH UNGDOMSGÅRDAR

Fritids- och ungdomsgårdar drivs i huvudsak av Stockholms stad. Bromma, Älvsjö, Kungsholmen och Norrmalm har störst behov av fritids- och ungdomsgårdar.

IDROTTSANLÄGGNINGAR MED BOKNINGSBARA LOKALER

Idrottsanläggningar drivs i huvudsak av Stockholms stad. Behovet är störst i innerstaden. Särskilt på Norrmalm och Östermalm finns ett behov i förhållande till resten av staden, men i takt med befolkningsökningen kommer behovet att öka även på Kungsholmen och Södermalm.

SAMLINGSLOKALER OCH ANDRA MÖTES-PLATSER 2023

Illustrationen visar det antal nya samlingslokaler och mötesplatser av varje typ som behövs för att den nivån på invånare per lokal som finns i Stockholms stad idag ska bibehållas till år 2023. Det betyder att om det finns någon typ av lokalbrist eller lokalöverskott idag så har vår behovsanalys inte tagit ställning till detta. Prognosen baseras på Stockholms stads befolkningsprognos och antalet lokaler 2023 bevarar således dagens brist eller överskott.

Lokalerna har delats in i tre olika kategorier utifrån dess tillgänglighet för arrangörer, föreningar och medborgare; Allmänt tillgängliga och avgiftsfria lokaler, lokaler som är bokningsbara för föreningar och allmänt tillgängliga platser dit man köper tillträde.

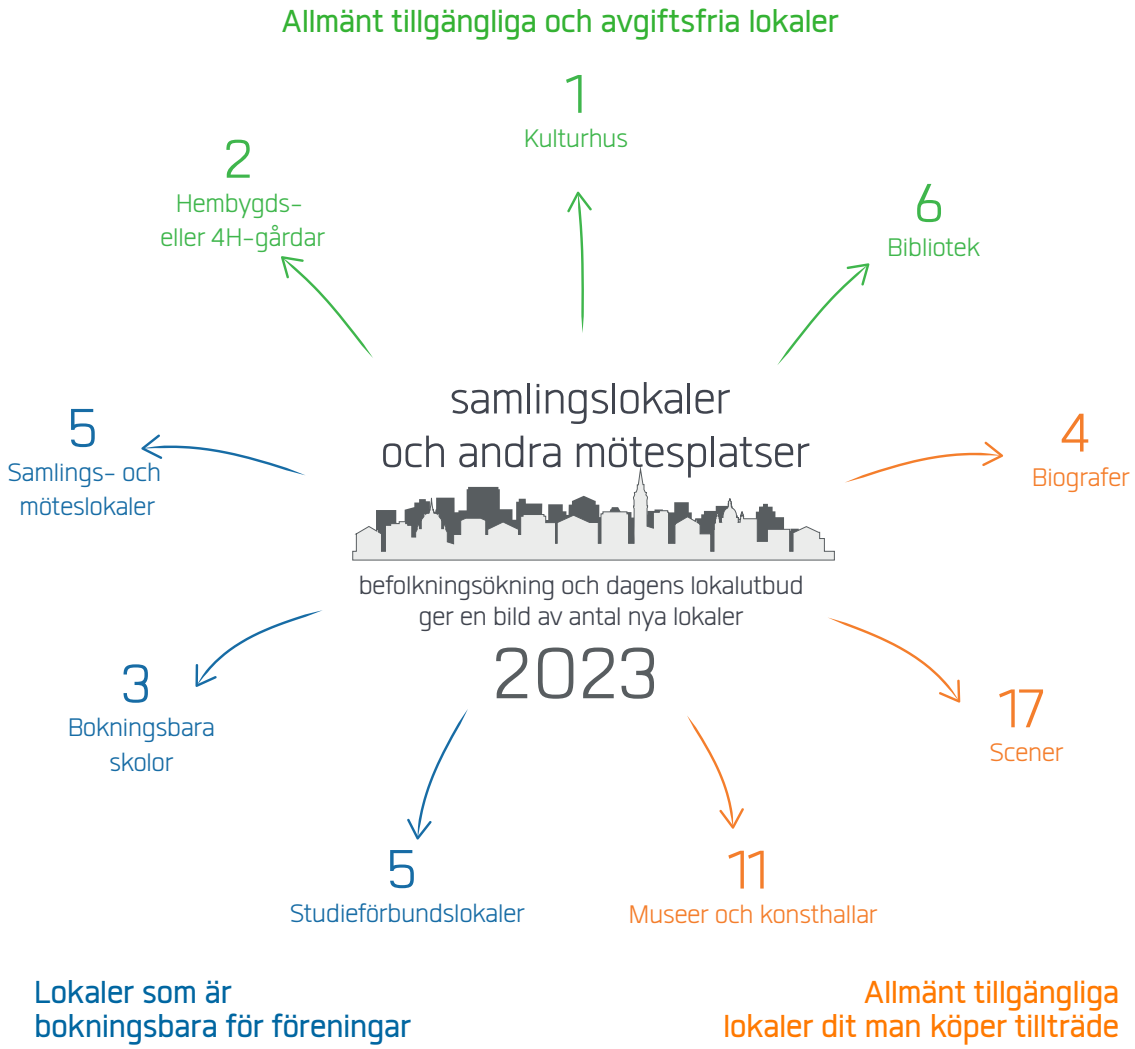

Stockholms stad

Stockholm stad Kulturförvaltningen / Askebykroken 13 / SE-163 70 Spånga
Tel +46 8 508 319 00 / www.stockholm.se/kulturforvaltningen / kultur@stockholm.se

SPACESCAPE

Spacescape AB / Östgötagatan 100 / Box 4700 / SE-116 92 Stockholm
Tel +46 8 452 97 67 / www.spacescape.se / info@spacescape.se