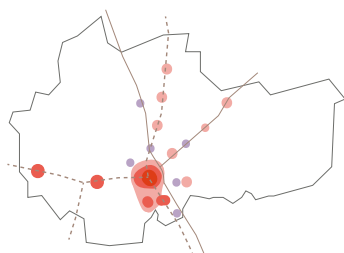
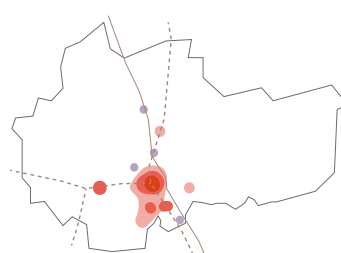


HEMMABASERAT LOKALSAMHÄLLE

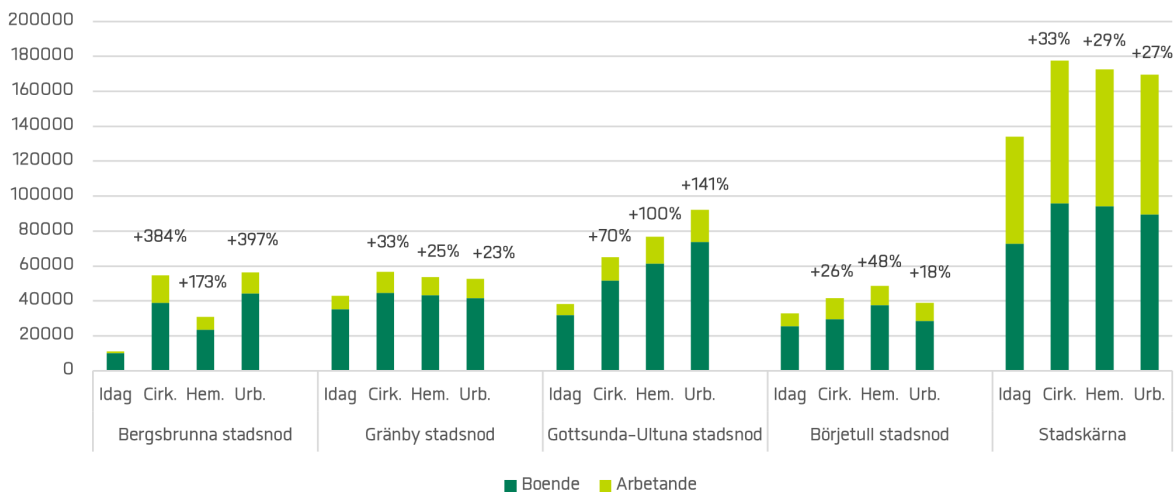


CIRKULÄRT INDUSTRIISAMHÄLLE



URBANT KUNSKAPSSAMHÄLLE

Tre alternativa strukturer



Förändringar av upptagningsområde kring tre av kommunens stadsnoder

SCENARIER FÖR UPPSALAS ÖVERSIKTSPLAN STRUKTURBILDER OCH KONSEKVENSANALYSER

Inom ramen för arbetet med en ny kommundäckande översiktsplan har Uppsala kommun tagit fram olika framtidsscenarioer baserat på rådande trender inom bland annat boendepreferenser och näringsliv. Spacescape har i nära samarbete med beställaren utvecklat GIS-baserade strukturbilder för tre scenarier, samt analyserat konsekvenserna av dessa utifrån ett hållbarhetsperspektiv. Spacescape har också tagit fram illustrationer och referensbilder.

GIS-modeller togs fram där antalet bostäder och arbetsplatser, samt mängden exploaterad mark, beräknas med hjälp av olika nyckeltal och bebyggelse typer. Modellerna är dynamiska vilket möjliggör att omedelbart beräkna hur utfallet förändras när bebyggelsens utbredning eller typ förändras.

Spacescape analyserade de fysiska konsekvenserna av de olika strukturerna med hjälp av ett antal indikatorer som bland annat beskriver förändring i täthet, servicetillgång samt vilken typ av mark som exploateras. Data för bostäder och arbetsplatser i de olika scenarierna har också använts som underlag för trafikanalyser samt kostnader för VA-utbyggnad.

BESTÄLLARE

Uppsala kommun

TEAM

Helena Lundin Kleberg (helena.lundin.kleberg@spacescape.se)

Ida Wezelius

Oskar Sirlind

PROJEKTPERIOD

2022

KOMPLETTERANDE INFORMATION

Komplettera med ytterligare information som kan behövas till till exempel anbud.

REFERENS

GÖRAN CARLÉN

BUDGET

489 000 KR

ÖVRIGT

RIKTLINJER

ALLMÄNT

- UTGÅ ALLTID FRÅN DENNA MALL, INTE ETT GAMMALT PROJEKTBLAD
- FÖRSTA SIDAN ÄR ETT BASPROJEKTBLAD. OFTA BEHÖVS KOMPLETTERANDE INFORMATION MED REFERENSPERSON OCH KOMPETENSOMRÅDEN. Fyll därför i detta på s 2 så att det kan klippas in i projektbladet vid behov.

BRÖDTEXT

- BESKRIV PROJEKTET UTIFRÅN UTMANINGAR, METOD OCH RESULTAT.
- HÅLL I MÖJLIGASTE MÅN BESKRIVNINGEN I VÄNSTERSPALTEN.
- KORRLÄS NOGA! ANVÄND INDESIGNS STAVNINGSKONTROLL OCH LÄS IGENOM TVÅ GÅNGER
- ANVÄND STYCKE- OCH TECKENFORMAT

FAKTARUTA

- PROJEKTMEDARBETARE KAN SKRIVAS LÖPANDE MED KOMMATECKEN MELLAN OM DET ÄR ONT OM PLATS
- ANSVARIG MEDARBETARE SKRIVS FÖRST MED EPOSTADRESS INOM PARANTES.
- ANGE FÖRST KOMMUNEN, SEDAN EVENTUELL FÖRVALTNING. TILL EXEMPEL: STOCKHOLMS STAD, STADSBYGGNADSKONTORET.
- STAD, KOMMUN, LÄN SKRIVS MED LITEN BOKSTAV. EXEMPEL: Stockholms stad.

BILDER

- BILDER SKA LIGGA INOM MALLENS MONTERINGSRUTA
- VÄLJ BILDER AV GOD KVALITET
- BILDERNA SKA VARA UTSKRIFTSKVALITET
- BILDTEXTRUTA SKA HA OBJEKTFORMAT "BILDTEXT UNDER BILD" OCH RUTAN SKA LINJERA MED BILDENS UNDERKANT.
- SOM STANDARD ÄR BILDTEXTEN VÄNSTERCENTRERAD
- LÄNKA BILDERNA TILL PROJEKTBLADETS MAPP (03 MARKNADSFÖRING\ANBUD\REFERENSPROJEKT\PROJEKTBLAD)

LÄNKAR

- LÄNKA TILL VÅR EGEN HEMSIDA, LÄNK FÅS VIA WORDPRESS

EXPORT

- EXPORTERA ENBART FÖRSTA SIDAN OCH LÄGG PDF I PROJEKTETS MAPP HÄR: 03 MARKNADSFÖRING\ANBUD\REFERENS-PROJEKT\PROJEKTBLAD