SERVICE PÅ LANDSBYGDEN

SPACESCAPE

Tillgång till service i mindre tätorter och på landsbygden i Uppsala

2022-11-25

INNEHÅLL

Inledning ... 03

BASSERVICE ENLIGT LANDSBYGDSPROGRAMMET **06**

Läsanvisning ... 07
Befolkningstäthet ... 08
Förskola/dagbarnvårdare ... 09
Grundskola t o m åk 3 ... 10
Fritidsklubb ... 11
Fritidsgård ... 12
Bibliotek/biblioteksbuss ... 13
Kulturskola ... 14
Livsmedelsbutik ... 15
Återvinningsstation ... 16
Vårdcentral ... 17
Kollektivtrafik med god trafikering ... 18
Park ... 19
Ortspark/stadsdelspark ... 20
Lekplats ... 21
Fotbollsplan ... 22
Idrottshall ... 23
Annan idrottsanläggning ... 24
Bygdegård ... 25
Utbud ... 26
Utbud av särskilt viktig service ... 29
Brist på service ... 32
Sammanfattande tabell ... 35
Slutsatser ... 36

BARNS SERVICETILLGÅNG **38**

Läsanvisning ... 39
Barntäthet ... 40
Förskola/dagbarnvårdare ... 41
Grundskola t o m åk 3 ... 42
Grundskola med åk 4–6 ... 43
Grundskola med åk 7–9 ... 44
Fritidsklubb ... 45
Fritidsgård ... 46
Bibliotek/biblioteksbuss ... 47
Kulturskola ... 48
Kollektivtrafik med god trafikering ... 49
Park ... 50
Ortspark/stadsdelspark ... 51
Lekplats ... 52
Fotbollsplan ... 53
Idrottshall ... 54
Annan idrottsanläggning ... 55
Utbud för barn ... 56
Utbud för unga ... 57
Sammanfattande tabell ... 58
Slutsatser ... 59

BILAGA: GEOGRAFISK FÖRDJUPNING **60**

Serviceutbud i respektive tätort ... 61
Servicetillgång för alla tätorter ... 76
Servicetillgång på adresspunktsnivå ... 100

MEDVERKANDE

UPPSALA KOMMUN

Örjan Trapp (uppdragsansvarig)
Cecilia Carlqvist
Marie Nenzén
Linda Wallgren
Liz Holmquist

SPACESCAPE

Helena Lundin Kleberg (uppdragsansvarig)
Ida Wezelius

INLEDNING

BAKGRUND OCH SYFTE

Uppsala kommun arbetar med att ta fram en ny kommuntäckande översiktsplan. Som underlag till planens inriktning och prioriteringar kring landsbygden och landsbygdstätorter finns ett behov av att bättre förstå hur tillgången till olika typer av service varierar mellan kommunens mindre tätorter och på landsbygden. Denna studie syftar till att synliggöra tillgången till service utanför Uppsala stad.

METOD

Studien tar avstamp i landsbygdsprogrammets målsättning om tillgång till basservice i kommunens prioriterade tätorter. Studien är indelad i två tematiska delar:

- I del ett presenteras hur tillgången till basservice enligt landsbygdsprogrammet varierar mellan olika delar av landsbygden, med fokus på de prioriterade tätorterna.
- I del två fokuserar vi på de delar av basservicen som är speciellt viktig för barn och unga.

Som en bilaga till rapporten finns en geografisk fördjupning med kompletterande kartor:

- Serviceutbud i respektive tätort (endast de prioriterade).
- Servicetillgång för alla tätorter. Det vill säga även de tätorter som inte klassas som prioriterade.
- Servicetillgång på adresspunktsnivå.

GEOGRAFISKA ANALYSER MED FINSKALIG DATA

Studien bygger på geografiska analyser med finskalig data. Merparten av analyserna beskriver hur långt invånarna har till de olika servicemålpunkterna. För invånarna används data på adresspunktsnivå. Avstånd mäts i gatunätet. Gatunätet som används är det som kommunen använder vid förskolevals- och skolvalsruttningar (uttag juni 2022).

GIS-data levererades av Uppsala kommun i juni – augusti 2022 och inkluderar servicemålpunkter som vid tidpunkten var i bruk. Felaktigheter i underlaget, till exempel saknade målpunkter, har korrigerats under arbetets gång. Nya servicemålpunkter som är beslutade redovisas i anslutning till aktuell analys.

"[...]viljeinriktningen är att det för flertalet prioriterade tätorter på sikt bör finnas; barnomsorg och skola upp till minst årskurs 3, fritidsverksamhet för barn och unga, biblioteksservice, kulturskola, dagligvaruförsörjning, återvinningsstation, pendlarparkering inklusive cykelparkering, god cykelinfrastruktur, fossilfri drivmedelsförsörjning, tillgång till primärvård, god kollektivtrafik mot Uppsala (med minst 15 minuters-trafik i högtrafiktid, trafikering under hela trafikdygnet och låg resetidskvot i förhållande till bil), parker och andra ytor för lek, motion och rekreation, odlingsytor, god mobiltäckning, möjlighet till bredbandsanslutning och gatubelysning. Det bör också finnas idrottsutrymmen och tillgång på samlingslokaler med scener och teknik som kan utnyttjas av flera aktörer."

BASSERVICE I DE PRIORITERADE TÄTORTERNA ENLIGT LANDSBYGDSPROGRAM FÖR UPPSALA KOMMUN 2017-2023

SERVICEKATEGORIER

Utifrån målsättningarna i landsbygdsprogrammet har sjutton servicekategorier valts ut. Urvalet baseras på tillgänglig data samt relevans för översiktsplanering. Servicekategorier som rör trafik (utöver kollektivtrafik) och tekniskt infrastruktur ingår inte i analysen.

Tillgången till följande servicekategorier har analyserats:

- Förskola/dagbarnvårdare
- Grundskola t o m åk 3
- Fritidsklubb
- Fritidsgård
- Bibliotek/biblioteksbuss
- Kulturskola
- Livsmedelsbutik
- Återvinningsstation
- Vårdcentral
- Kollektivtrafik med god trafikering
- Park
- Ortspark/Stadsdelspark
- Lekpark
- Fotbollsplan
- Idrottshall
- Annan idrottsanläggning
- Bygdegård

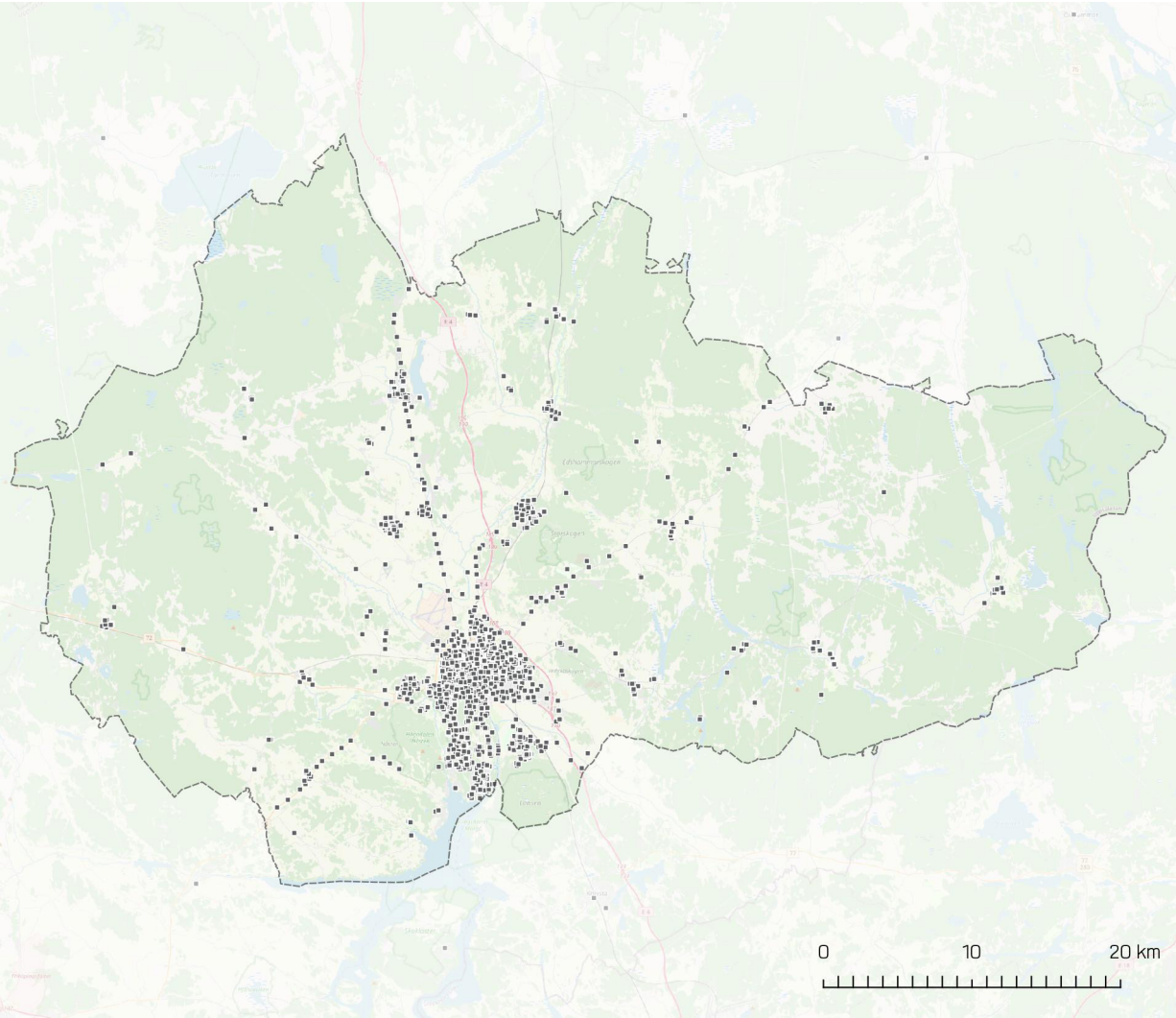

ALLA SERVICEMÅLPUNKTER SOM INGÅR I ANALYSEN

OMRÅDESAVGRÄNSNING

Tillgången till de olika servicekategorierna har sammanställts för olika områdestyper. Områdena visas på kartan på denna sida och utgörs av:

- Kommunen
- Uppsala stad
- Prioriterade tätorter i Översiktsplan 2016
- Övriga tätorter enligt SCB:s definition
- Nyko 2-områden utanför prioriterade tätorter

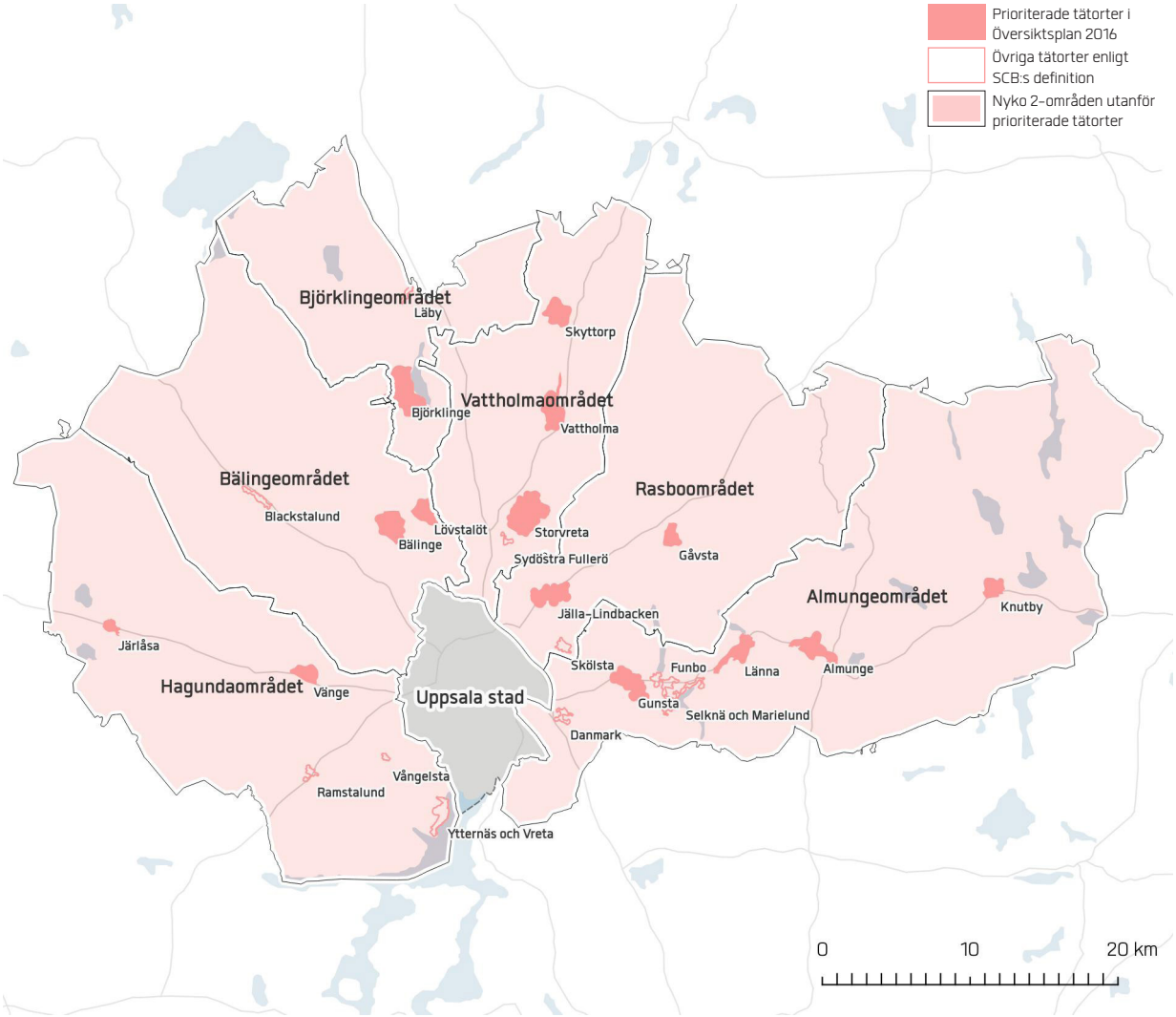

OMRÅDESAVGRÄNSNING

BASSERVICE ENLIGT LANDSBYGDSPROGRAMMET

LÄSANVISNING

I det här avsnittet presenteras hur tillgången till basservice enligt landsbygdsprogrammet varierar mellan olika delar av landsbygden, med fokus på de prioriterade tätorterna.

Analyserna presenteras i karta där de prioriterade tätorterna representeras av en cirkel. Cirkelns färg beskriver genomsnittligt avstånd till närmaste målpunkt inom aktuell servicekategori för boende inom tätorten. Cirkelns storlek beskriver i sin tur tätorternas invånarantal. Tätorternas geografiska utbredning visas på sida 5. Genom att både visa genomsnittligt avstånd och invånarantal kan resultaten sättas i relation till populationens storlek.

Genomsnittligt avstånd till närmaste målpunkt inom aktuell servicekategori för alla kommunens invånare samt för invånare i stadsområdet visas i siffror. Motsvarande siffror visas även för Nyko 2-områden utanför prioriterade tätorter.

Därefter presenteras analyser av det totala serviceutbudet inom olika avstånd. Här visas alltså hur många servicekategorier invånarna i tätorterna i snitt når inom 1, 2 och 3 kilometers avstånd. I landsbygdsprogrammet står att samtliga målpunkter bör finnas inom flertalet av de prioriterade tätorterna, men inga avstånd anges. De tre kartorna tillsammans ger en bild av hur respektive tätort står sig gentemot målen i landsbygdsprogrammet.

Motsvarande analyser för särskilt viktig service presenteras också. Med särskilt viktig service menas förskola/dagbarnvårdare, grundskola t o m åk 3, livsmedelsbutik, vårdcentral och kollektivtrafik med god trafikering.

BEFOLKNINGSTÄTHET

10%

AV KOMMUNENS INVÅNARE BOR I DE PRIORITERADE TÄTORTERNA

23%

AV KOMMUNENS INVÅNARE BOR UTANFÖR STADEN

Datakälla: Uppsala kommun, uttag juni 2022

- Omkring en tredjedel av barnen i kommunen bor utanför staden.
- I Storvreta finns den största befolknings-koncentrationen utanför staden.
- Norr om staden finns flera större befolknings-koncentrationer medan stråken både öster- och västerut är betydligt glesare.

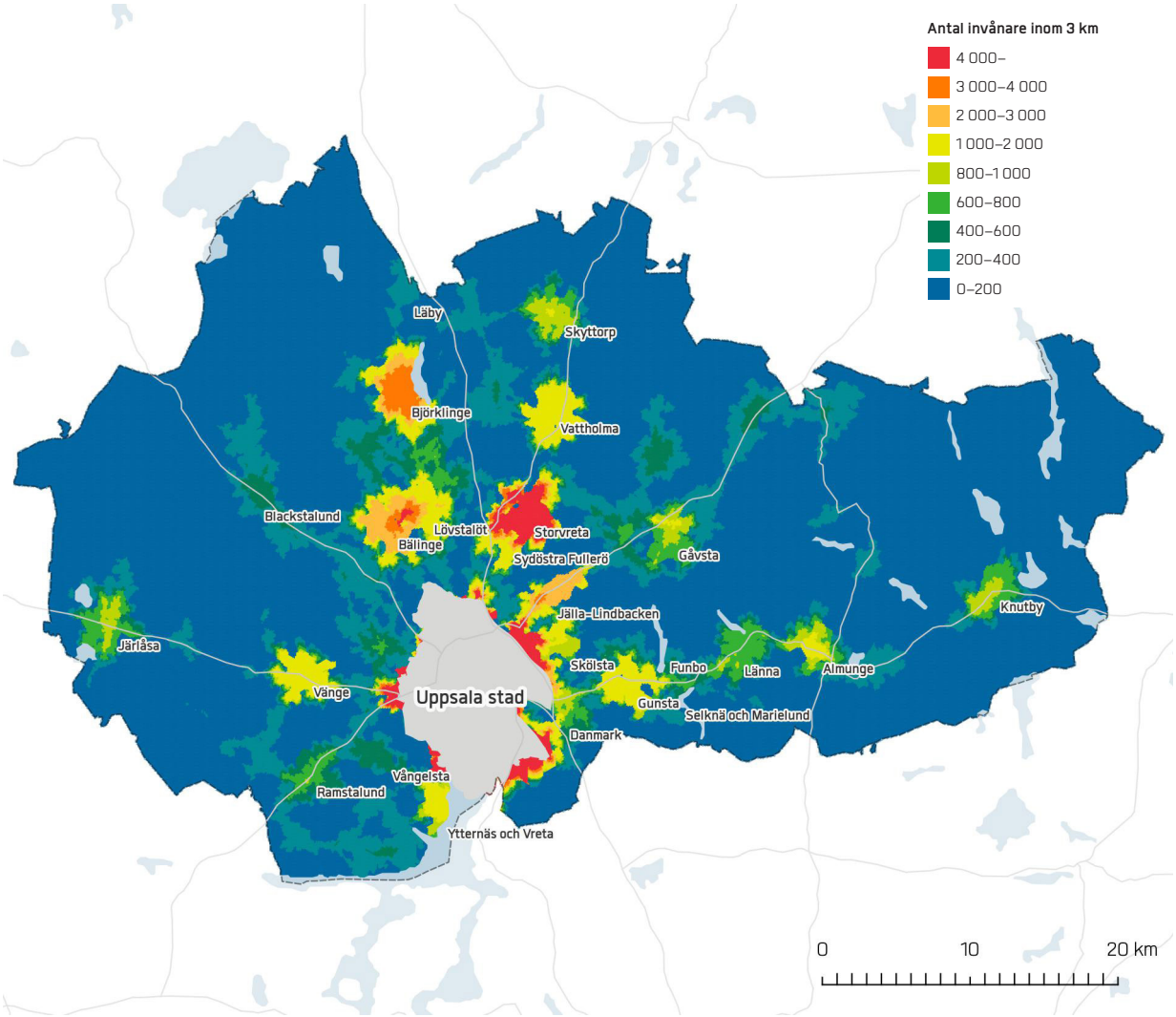

BEFOLKNING

	Antal	Procent
Kommunen	237 923	
Uppsala stad	182 049	77%
Prioriterade tätorter	24 241	10%
Landsbygd (utanför prioriterade tätorter)	31 633	13%

FÖRSKOLA/DAGBARNVÅRDARE

89%

AV INVÅNARNA I DE PRIORITERADE TÄTORTERNA
NÅR EN FÖRSKOLA/DAGBARNVÅRDARE INOM 1 KM

Datakälla: Uppsala kommun, uttag juni 2022

- Förskola/dagbarnvårdare finns i samtliga prioriterade tätorter.
- I Storvreta och Jälla-Lindbacken har invånarna i snitt mindre än 500 meter till närmaste förskola/dagbarnvårdare.
- I Skyttorp är snittavståndet längst, över 1 kilometer. Enligt den senaste lokalförsörjningsplanen (december 2021) finns det beslut om en ny förskola i Skyttorp.

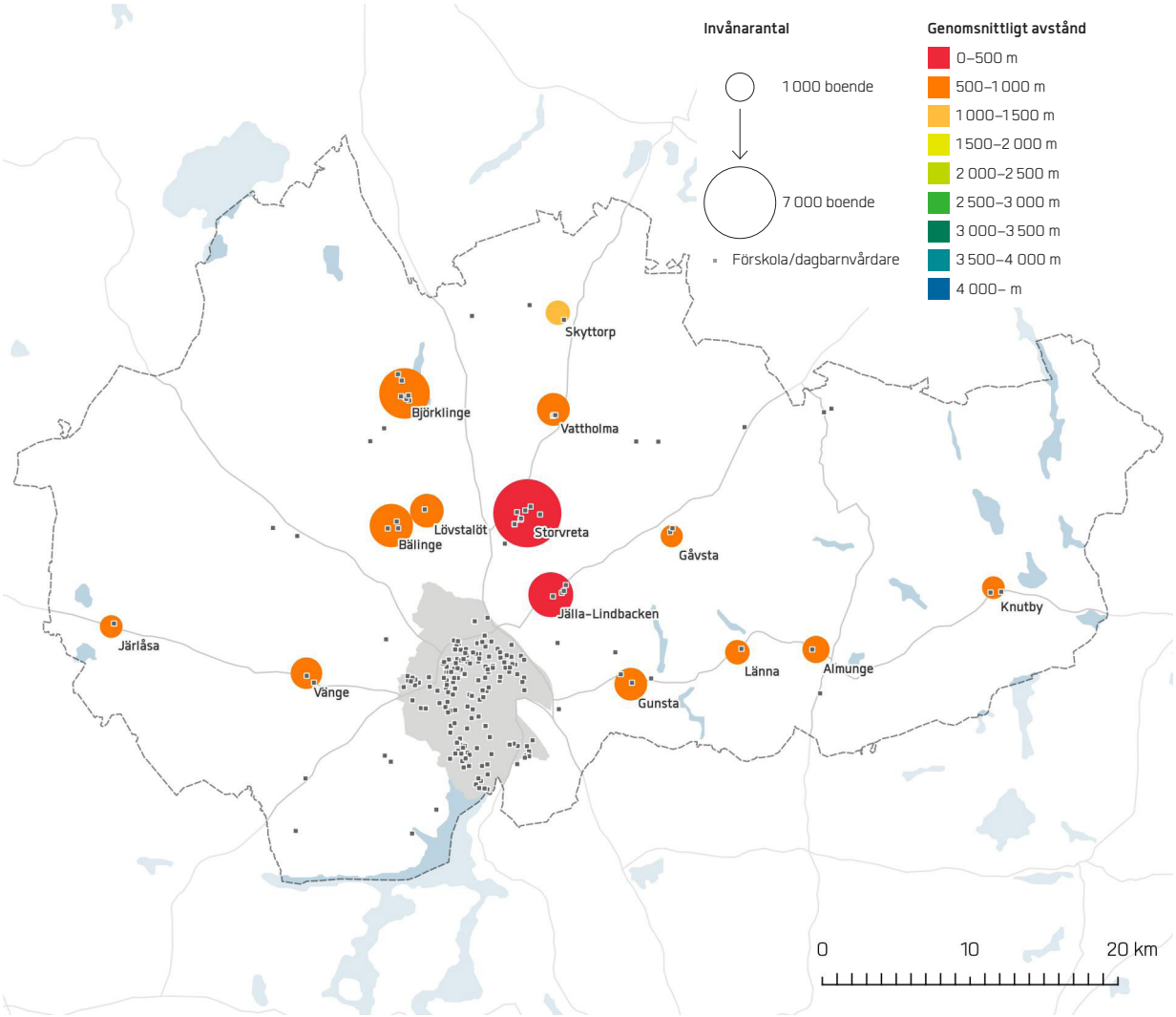

GENOMSNITTLIGT AVSTÅND

Kommunen	**865 m**
Uppsala stad	**377 m**

Landsbygd utanför prioriterade tätorter

Vattholmaområdet	2 943 m
Rasboområdet	3 239 m
Hagundaområdet	3 738 m
Bälingeområdet	4 462 m
Almungeområdet	4 589 m
Björklingeområdet	5 176 m

GRUNDSKOLA T O M ÅK 3

58%

AV INVÅNARNA I DE PRIORITERADE TÄTORTERNA
NÅR EN GRUNDSKOLA T O M ÅK 3 INOM 1 KM

Datakälla: Uppsala kommun, uttag juni 2022

- Grundskola t o m åk 3 finns i samtliga prioroterade tätorter utom Gunsta och Lövstalöt. Enligt den senaste lokalförsörjningsplanen (december 2021) finns det beslut om en ny grundskola i Gunsta. Gunstaborna når skolan i Funbo inom 2–2,5 kilometer.
- I Lövstalöt är snittavståndet längst, över 3 kilometer. Närmaste skola finns i Bälinge.
- I Almunge är snittavståndet över 2 kilometer eftersom skolan ligger i tätortens utkant.

GENOMSNITTLIGT AVSTÅND

Kommunen	**1 331 m**
Uppsala stad	**711 m**

Landsbygd utanför prioriterade tätorter	
Vattholmaområdet	4 318 m
Rasboområdet	4 517 m
Almungeområdet	4 858 m
Bälingeområdet	4 860 m
Hagundaområdet	5 728 m
Björklingeområdet	6 958 m

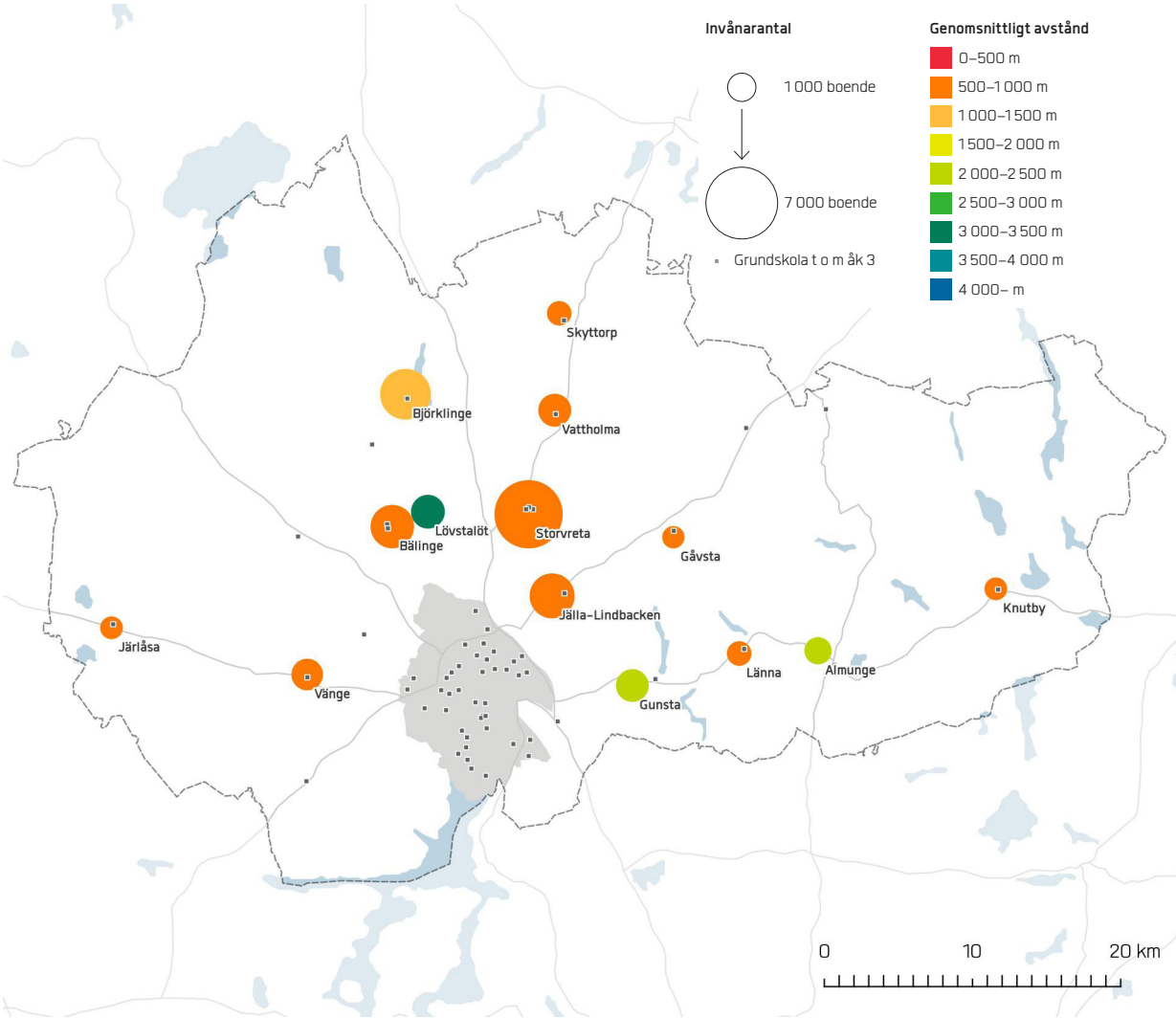

FRITIDSKLUBB

45%

AV INVÅNARNA I DE PRIORITERADE TÄTORTERNA
NÅR EN FRITIDKLUBB INOM 1 KM

Datakälla: Uppsala kommun, uttag juni 2022

- Fyra av de prioriterade tätorterna saknar fritidsklubb: Gunsta, Länna, Knutby och Lövstalöt. Enligt den senaste lokalförsörjningsplanen (december 2021) finns det beslut om en ny fritidsklubb i Gunsta. I Lövstalöt nås fritidsklubben i Bälinge inom 3–3,5 kilometer.
- I Almunge är snittavståndet över 2 kilometer eftersom fritidsklubben ligger i tätortens utkant.

GENOMSNITTLIGT AVSTÅND

Kommunen	**2 060 m**
Uppsala stad	**1 146 m**

Landsbygd utanför prioriterade tätorter	
Vattholmaområdet	4 613 m
Hagundaområdet	5 824 m
Björklingeområdet	6 968 m
Rasboområdet	7 567 m
Bälingeområdet	7 969 m
Almungeområdet	10 369 m

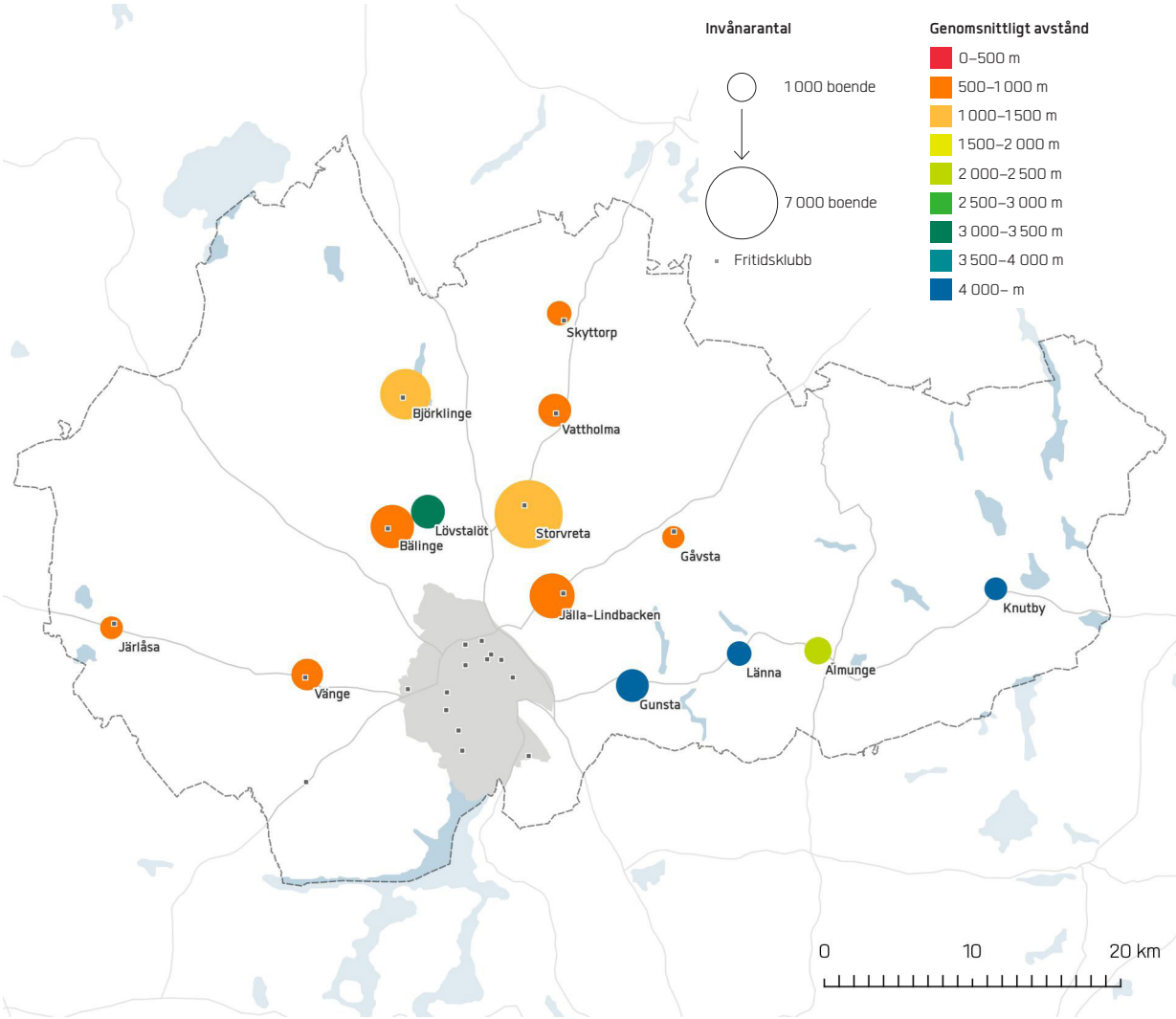

FRITIDSGÅRD

45%

AV INVÅNARNA I DE PRIORITERADE TÄTORTERNA
NÅR EN FRITIDSGÅRD INOM 1 KM

Datakälla: Uppsala kommun, uttag juni 2022

- Fem av de prioriterade tätorterna saknar fritidsgård: Gunsta, Länna, Knutby, Skyttorp och Lövstalöt. I Lövstalöt nås fritidsgården i Bälinge inom 3–3,5 kilometer.
- Skyttorp har fritidsklubb, men ingen fritidsgård.
- I Almunge är snittavståndet drygt 2 kilometer eftersom fritidsgården ligger i tätortens utkant.

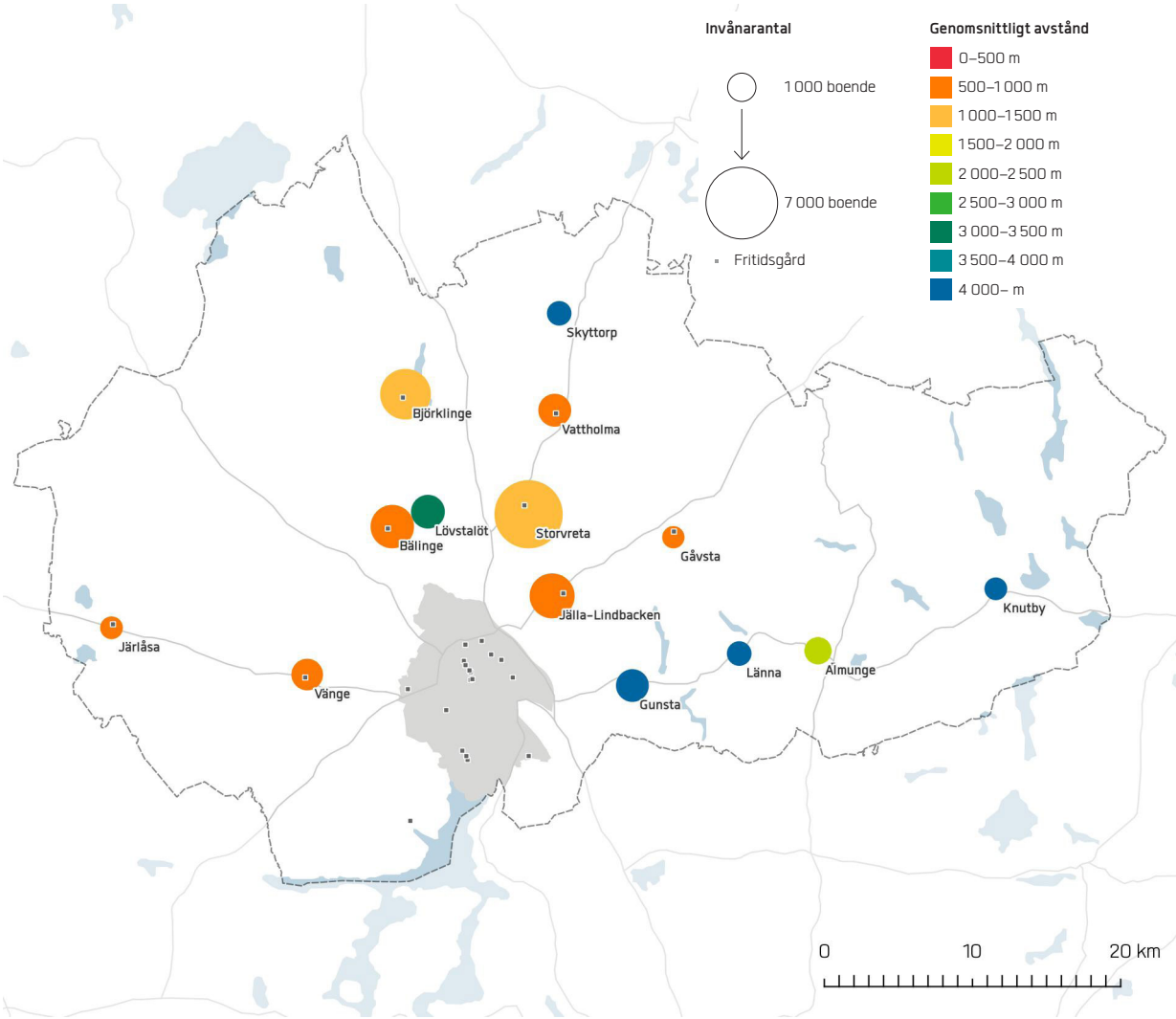

GENOMSNITTLIGT AVSTÅND

Kommunen	**2 086 m**
Uppsala stad	**1 122 m**

Landsbygd utanför prioriterade tätorter

Vattholmaområdet	5 113 m
Hagundaområdet	6 089 m
Björklingeområdet	7 559 m
Rasboområdet	7 590 m
Bälingeområdet	7 955 m
Almungeområdet	10 369 m

BIBLIOTEK/BIBLIOTEKSBUSS

69%

AV INVÅNARNA I DE PRIORITERADE TÄTORTERNA
NÅR ETT BIBLIOTEK/BIBLIOTEKSBUSS INOM 1 KM

Datakälla: Uppsala kommun, uttag juni 2022

- Bibliotek/biblioteksbuss finns i samtliga prioriterade tätorter. I sex av tätorterna finns bibliotek.
- Bibliotek och stopp för biblioteksbuss är centralt placerade i tätorterna vilket ger korta snittavstånd.

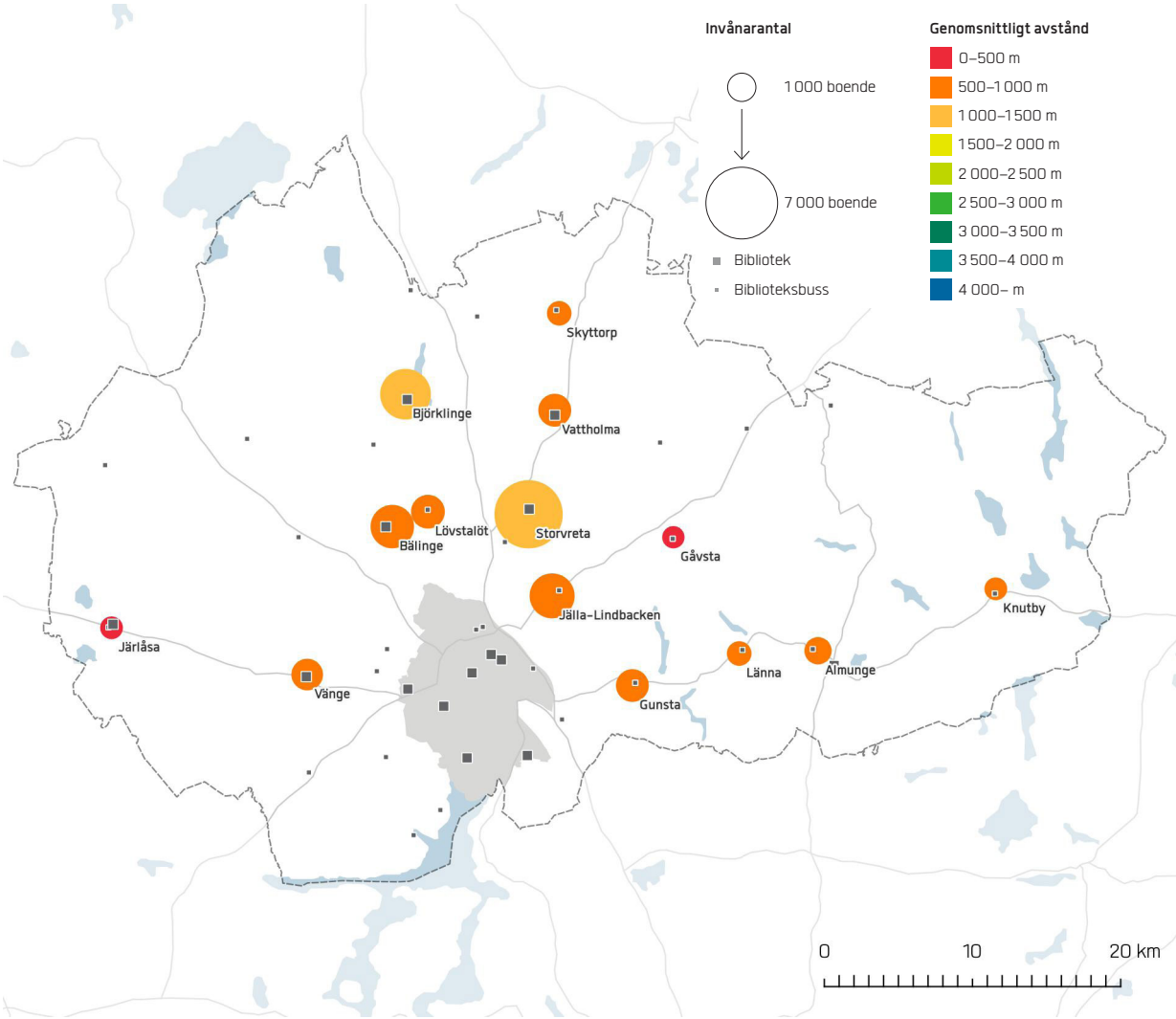

GENOMSNITTLIGT AVSTÅND

Kommunen	**1 567 m**
Uppsala stad	**1 257 m**

Landsbygd utanför prioriterade tätorter

Vattholmaområdet	2 964 m
Bälingeområdet	3 375 m
Hagundaområdet	3 923 m
Björklingeområdet	4 038 m
Rasboområdet	4 078 m
Almungeområdet	4 864 m

KULTURSKOLA

42%

AV INVÅNARNA I DE PRIORITERADE TÄTORTERNA
NÅR EN KULTURSKOLA INOM 1 KM

Datakälla: Uppsala kommun, uttag juni 2022

- Sex av de prioriterade tätorterna saknar kulturskola: Jälla-Lindbacken, Gunsta, Länna, Almunge, Knutby och Lövstalöt. I Lövstalöt nås kulturskolan i Bälinge inom 3,5–4 kilometer, i övriga tätorter är snittavståndet över 4 kilometer.
- Jälla-Lindbacken är den tätort med flest invånare som saknar kulturskola.

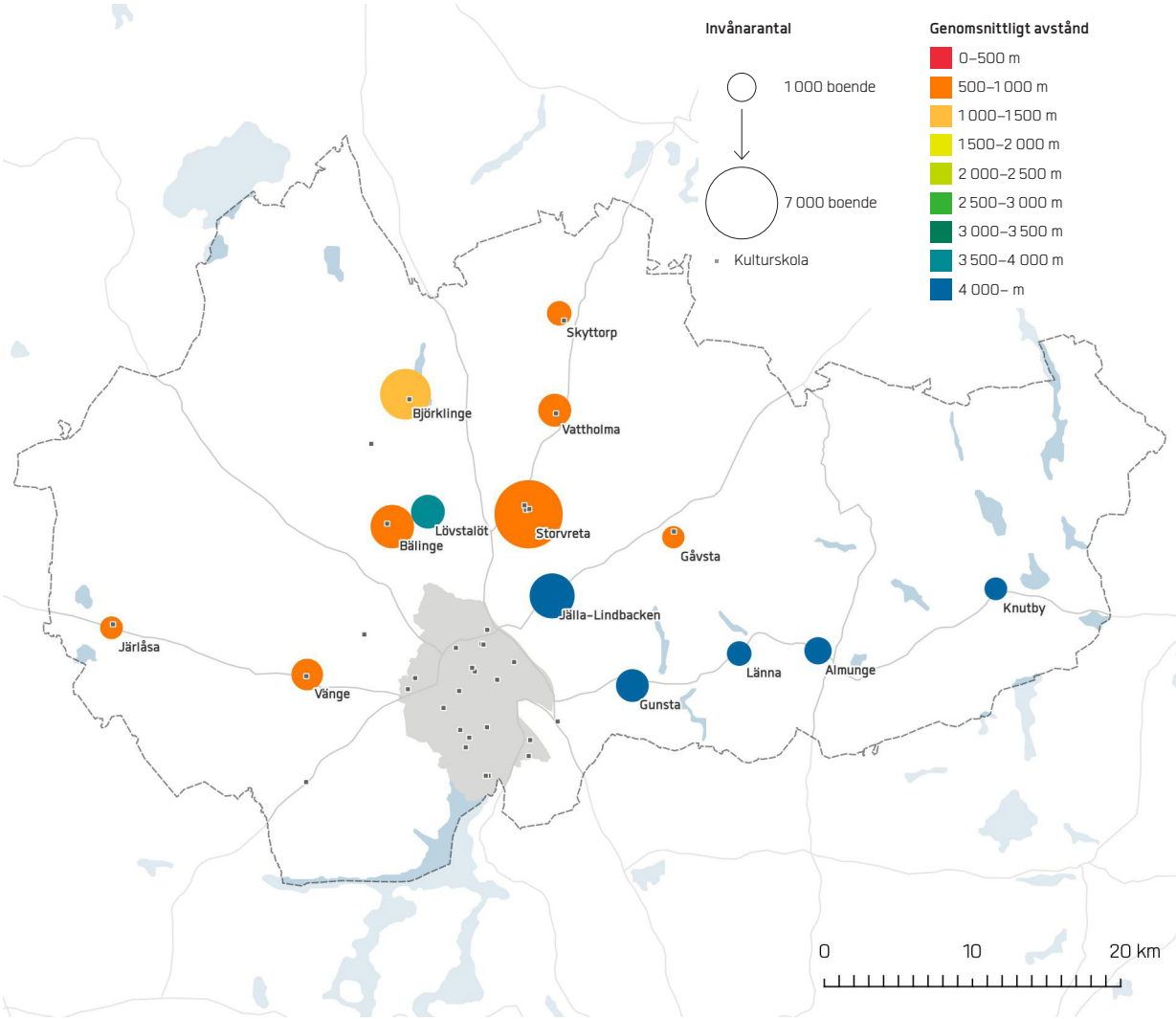

GENOMSNITTLIGT AVSTÅND

Kommunen	**2 225 m**
Uppsala stad	**1 016 m**

Landsbygd utanför prioriterade tätorter

Vattholmaområdet	4 461 m
Hagundaområdet	5 873 m
Bälingeområdet	6 508 m
Björklingeområdet	7 036 m
Rasboområdet	7 778 m
Almungeområdet	16 098 m

LIVSMEDELSBUTIK

59%

AV INVÅNARNA I DE PRIORITERADE TÄTORTERNA NÅR EN LIVSMEDELSBUTIK* INOM 1 KM

*Dagligvarubutik med fullservice

Datakälla: Pipos, uttag juni 2022

- Fem av de prioriterade tätorterna saknar livsmedelsbutik: Länna, Gåvsta, Skyttorp, Vänge och Lövstalöt. I Lövstalöt nås livsmedelsbutiken i Bälinge inom 3–3,5 kilometer, i övriga tätorter är snittavstånden över 4 kilometer.
- I de större tätorterna når majoriteten av invånarna en livsmedelsbutik inom 1 kilometer, med undantag för Björklinge där snittavståndet är något längre.

GENOMSNITTLIGT AVSTÅND

Kommunen	**1 611 m**
Uppsala stad	**679 m**

Landsbygd utanför prioriterade tätorter	
Vattholmaområdet	4 853 m
Almungeområdet	5 423 m
Bälingeområdet	5 622 m
Rasboområdet	7 182 m
Björklingeområdet	7 478 m
Hagundaområdet	9 121 m

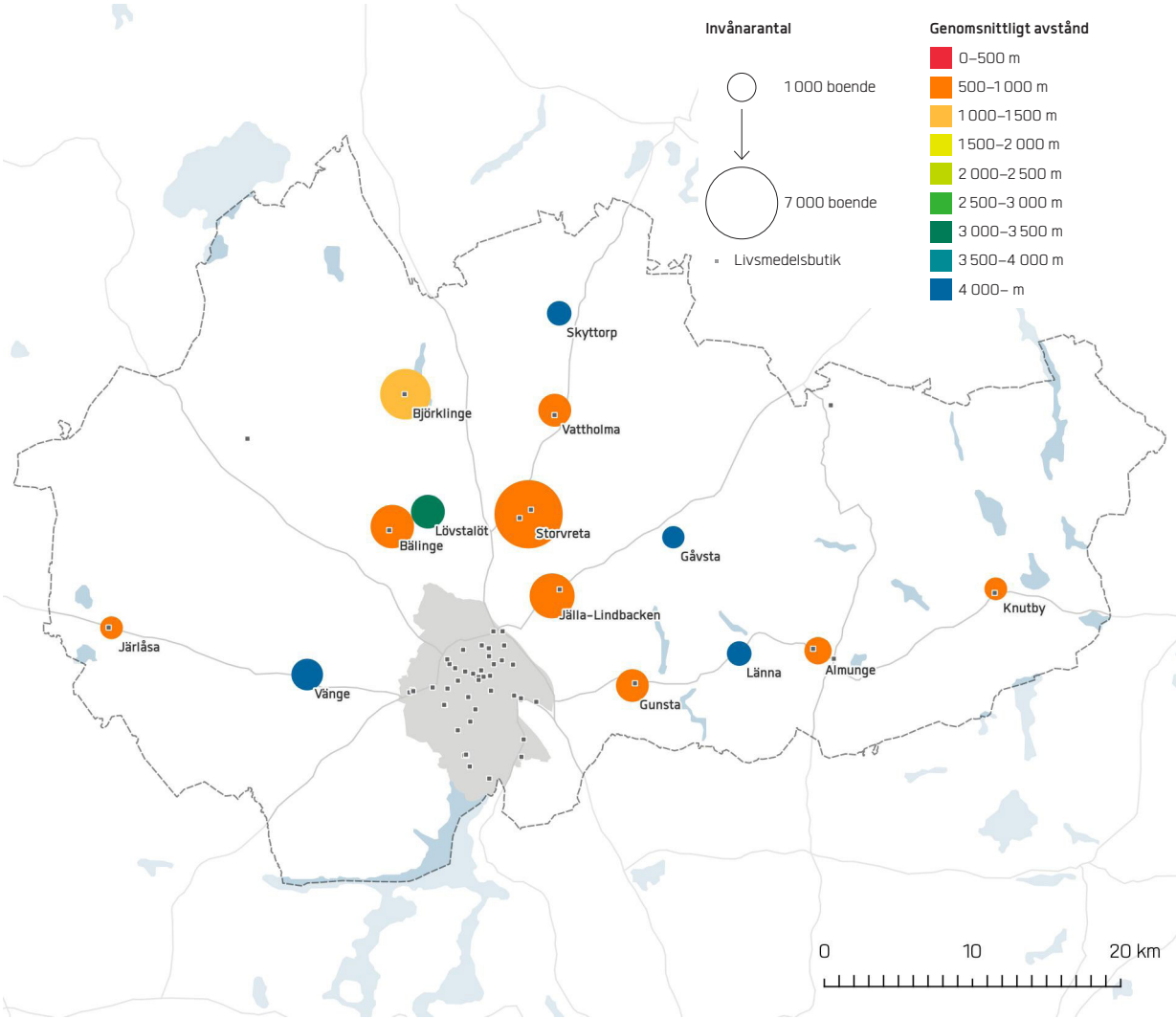

ÅTERVINNINGSSTATION

67 %

AV INVÅNARNA I DE PRIORITERADE TÄTORTERNA
NÅR EN ÅTERVINNINGSSTATION INOM 1 KM

Datakälla: FTI via Uppsala kommun, uttag augusti 2022

- Återvinningsstation finns i samtliga prioriterade tätorter utom Länna och Gåvsta.

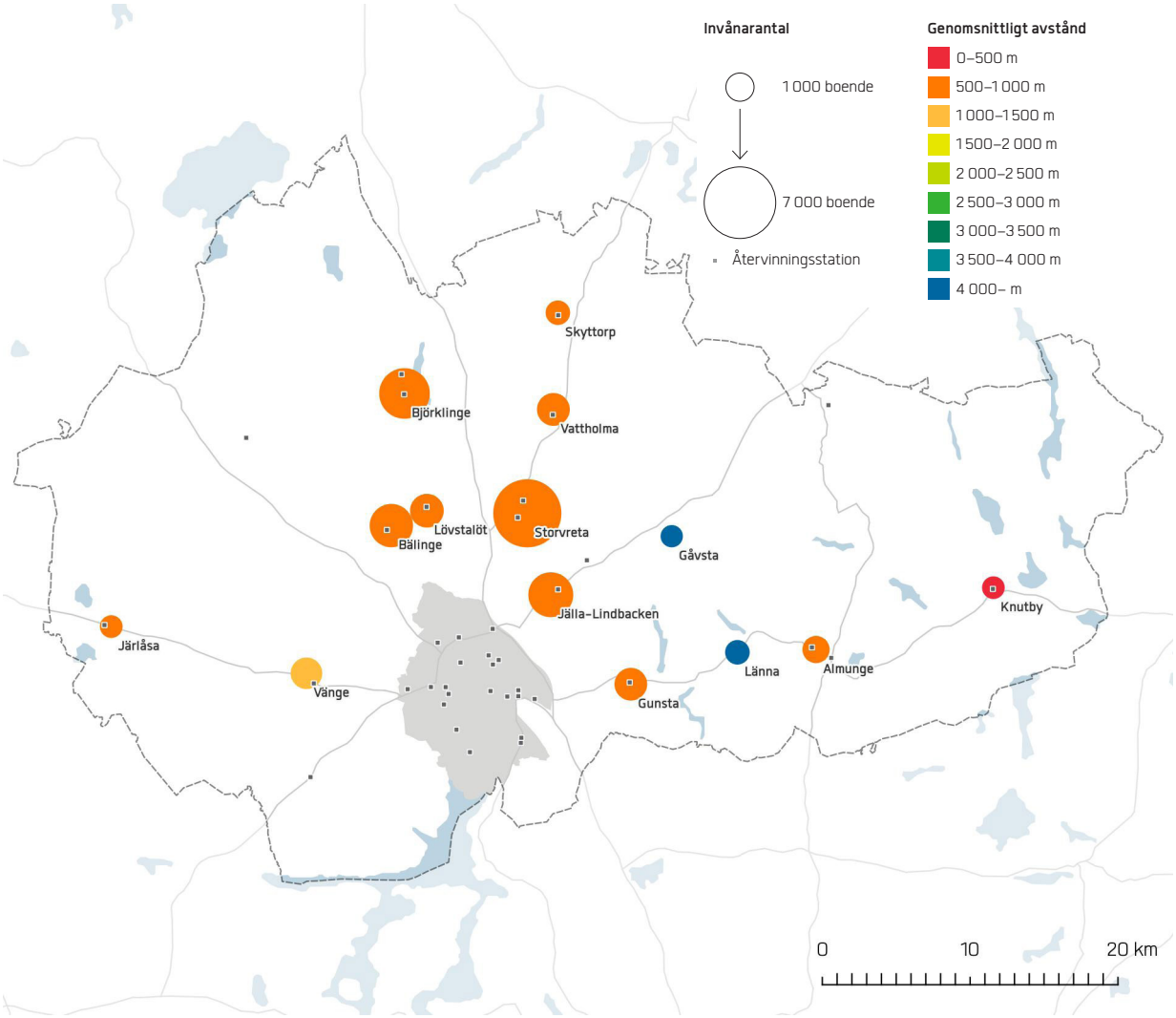

GENOMSNITTLIGT AVSTÅND

Kommunen	**1 638 m**
Uppsala stad	**1 014 m**

Landsbygd utanför prioriterade tätorter

Vattholmaområdet	3 903 m
Bälingeområdet	5 396 m
Almungeområdet	5 447 m
Hagundaområdet	5 885 m
Björklingeområdet	6 312 m
Rasboområdet	6 649 m

VÅRDCENTRAL

24%

AV INVÅNARNA I DE PRIORITERADE TÄTORTERNA
NÅR EN VÅRDCENTRAL INOM 1 KM

Datakälla: Region Uppsala, uttag juni 2022

- Vårdcentral finns i fyra av de prioriterade tätorterna: Storvreta, Bälinge, Länna och Gåvsta.
- I Skyttorp är snittavståndet längst, över 2 mil.
- Björklinge är den tätort med flest invånare som saknar vårdcentral.

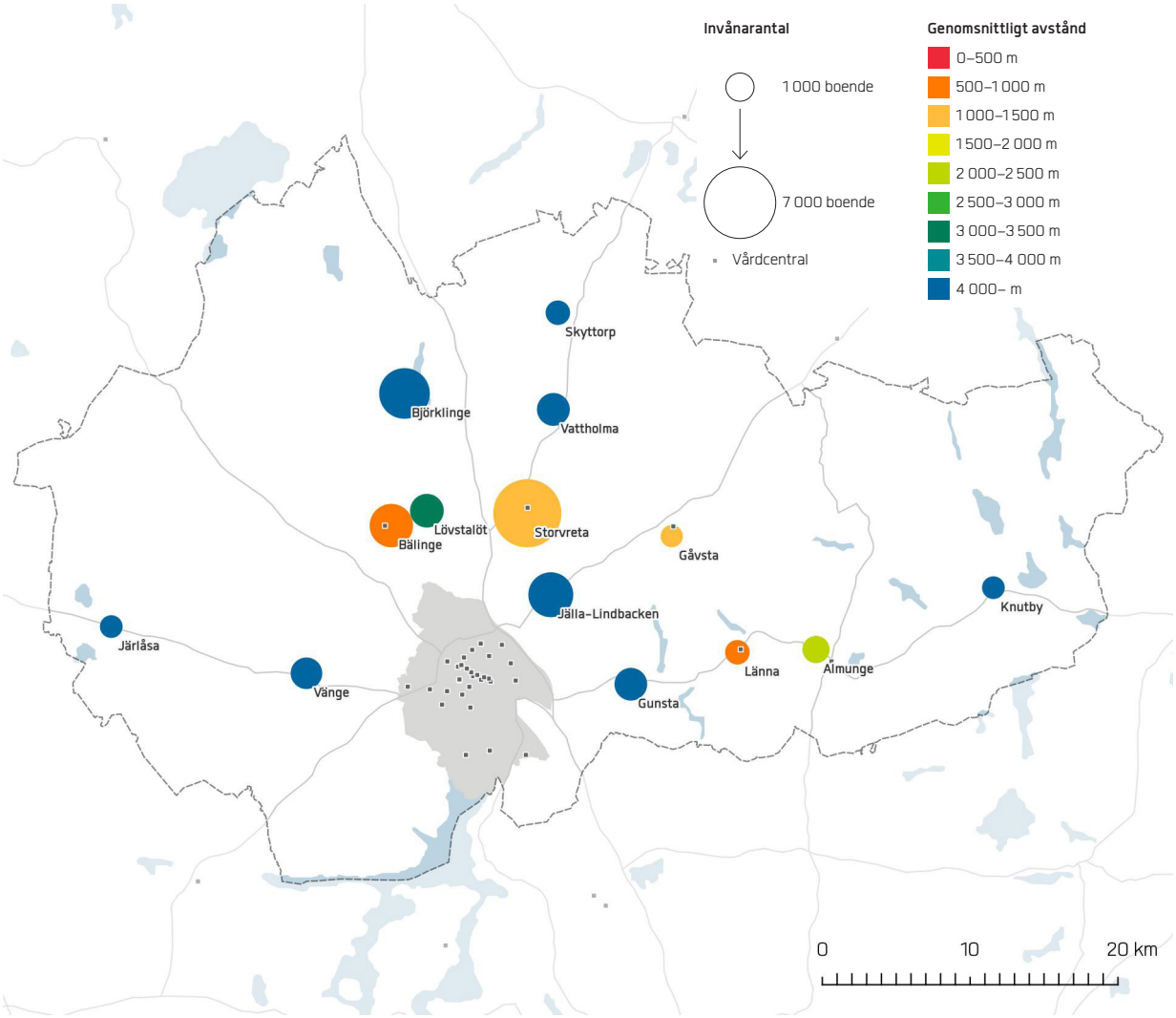

GENOMSNITTLIGT AVSTÅND

Kommunen	**2 469 m**
Uppsala stad	**852 m**

Landsbygd utanför prioriterade tätorter

Rasboområdet	6 515 m
Vattholmaområdet	7 105 m
Almungeområdet	8 612 m
Bälingeområdet	9 028 m
Hagundaområdet	12 060 m
Björklingeområdet	15 617 m

KOLLEKTIVTRAFIK MED GOD TRAFIKERING

55%

AV INVÅNARNA I DE PRIORITERADE TÄTORTERNA NÅR KOLLEKTIVTRAFIK MED GOD TRAFIKERING* INOM 1 KM

*Minst kvartstrafik under perioden 06.00–08.59 och 15.00–18.59.

Datakälla: Region Uppsala, uttag juni 2022

- Kollektivtrafik med god trafikering saknas i de prioriterade tätorterna längs väg 282 mot Almunge och Knutby och väg 72 mot Järlåsa, undantaget Almunge som har en hållplats med god trafikering.
- Bälinge, Lövstalöt och Skyttorp har bäst tillgång till kollektivtrafik med god trafikering.
- Trots att Storvreta är den största tätorten har invånarna här i snitt över 1 kilometer till närmaste hållplats med god trafikering.

GENOMSNITTLIGT AVSTÅND

Kommunen	**1 321 m**
Kommunen	**304 m**

Landsbygd utanför prioriterade tätorter	
Vattholmaområdet	2 807 m
Rasboområdet	3 925 m
Björklingeområdet	4 320 m
Bälingeområdet	7 415 m
Hagundaområdet	8 585 m
Almungeområdet	8 651 m

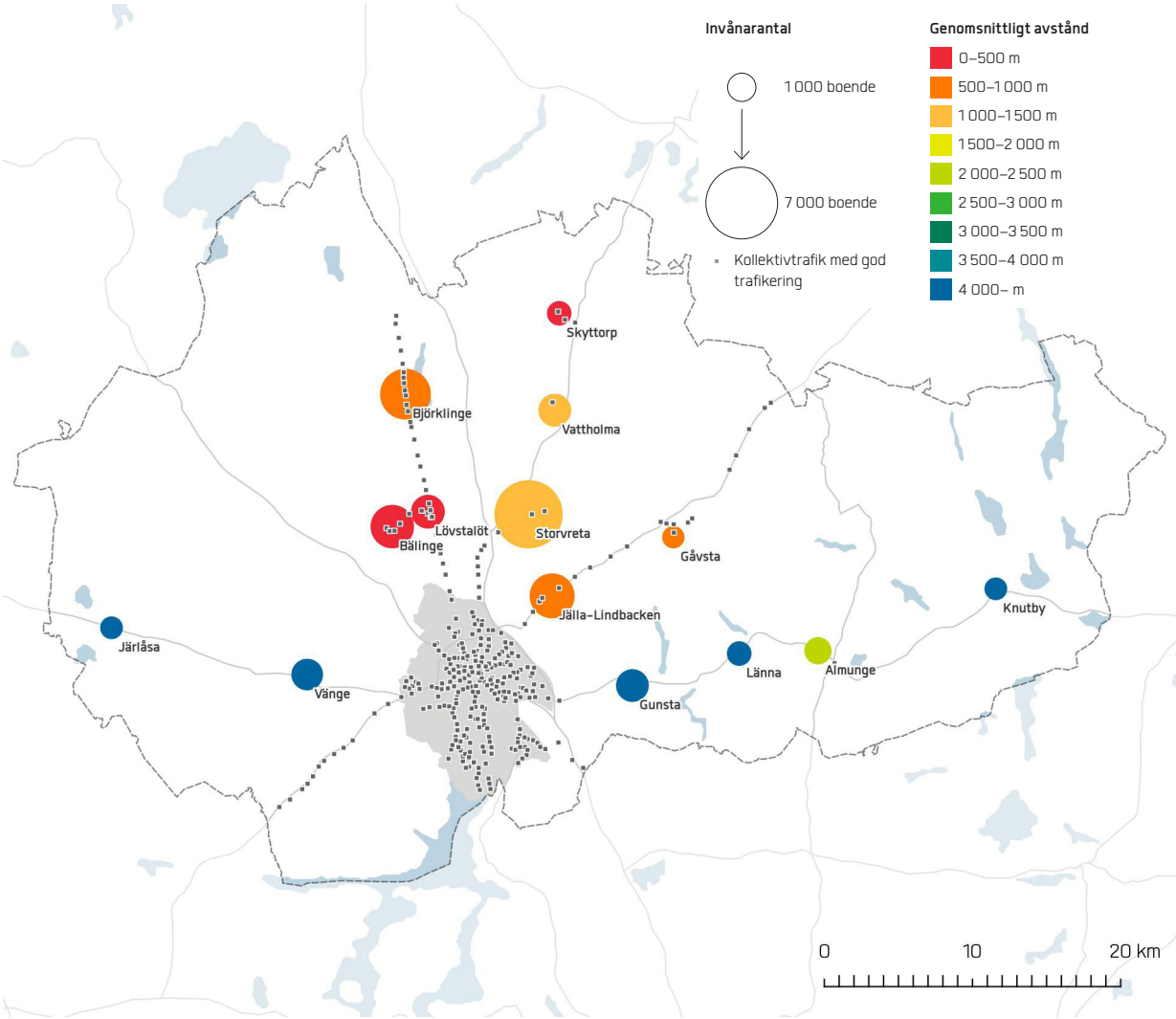

PARK

93%

AV INVÅNARNA I DE PRIORITERADE TÄTORTERNA
NÅR EN PARK INOM 1 KM

Datakälla: Uppsala kommun, uttag augusti 2022

- Park finns i samtliga prioriterade tätorter.
- I många av tätorterna når invånarna en park inom 500 meter, I tätorterna längs väg 282 mot Almunge och Knutby samt i Jälla-Lindbacken nås en park inom 1 kilometer.

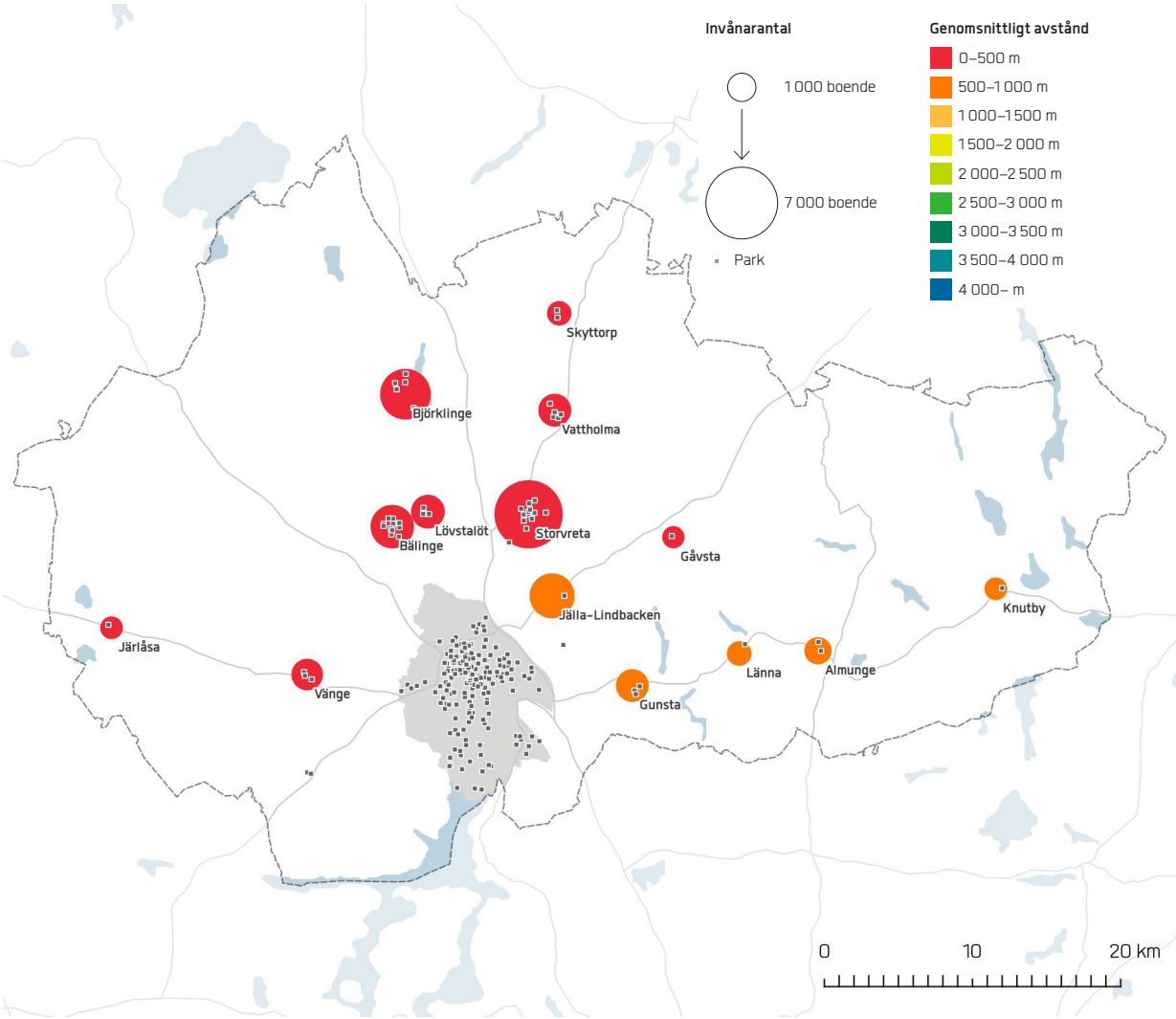

GENOMSNITTLIGT AVSTÅND

Kommunen	**944 m**
Uppsala stad	**207 m**

Landsbygd utanför prioriterade tätorter

Vattholmaområdet	2 748 m
Almungeområdet	5 406 m
Hagundaområdet	5 427 m
Björklingeområdet	5 940 m
Rasboområdet	6 916 m
Bälingeområdet	7 063 m

ORTSPARK/STADSDELSPARK

76%

AV INVÅNARNA I DE PRIORITERADE TÄTORTERNA
NÅR EN ORTSPARK/STADSDELSPARK INOM 1 KM

Datakälla: Uppsala kommun, uttag augusti 2022

- Ortspark/stadsdelspark finns i samtliga prioriterade tätorter.
- I många av tätorterna når invånarna en ortspark/stadsdelapsrk inom 500 meter.
- I Almunge är snittavståndet längst, över 1 kilometer.

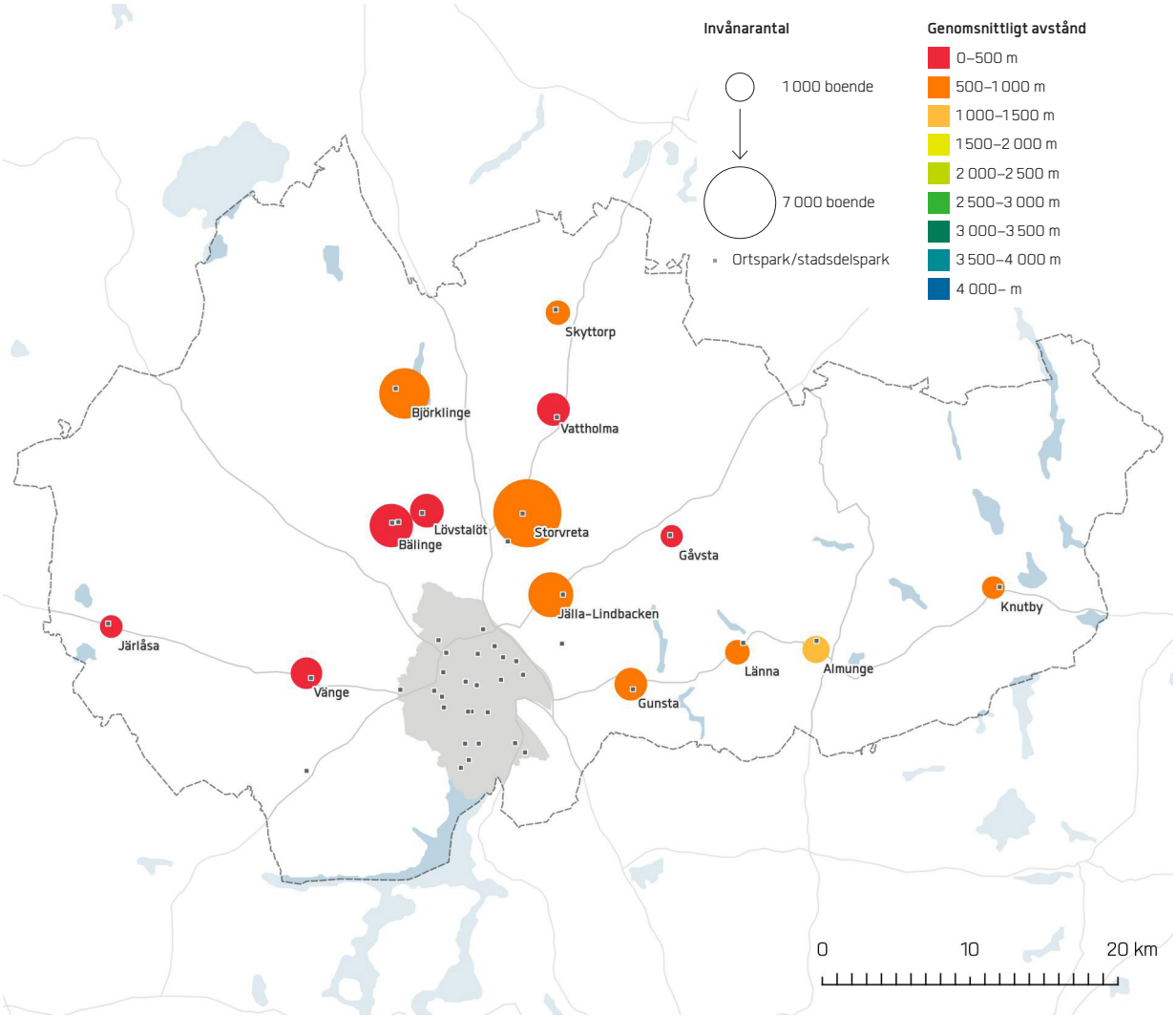

GENOMSNITTLIGT AVSTÅND

Kommunen	**1 279 m**
Uppsala stad	**560 m**

Landsbygd utanför prioriterade tätorter

Vattholmaområdet	3 058 m
Almungeområdet	5 788 m
Hagundaområdet	5 593 m
Björklingeområdet	6 635 m
Rasboområdet	6 967 m
Bälingeområdet	7 398 m

LEKPLATS

81%

AV INVÅNARNA I DE PRIORITERADE TÄTORTERNA
NÅR EN LEKPLATS INOM 1 KM

Datakälla: Uppsala kommun, uttag augusti 2022

- Lekplats finns i samtliga prioriterade tätorter utom Jälla-Lindbacken. En lekplats kommer dock att anläggas i Lindbacken under 2023.
- I många av tätorterna når invånarna en lekplats inom 500 meter.

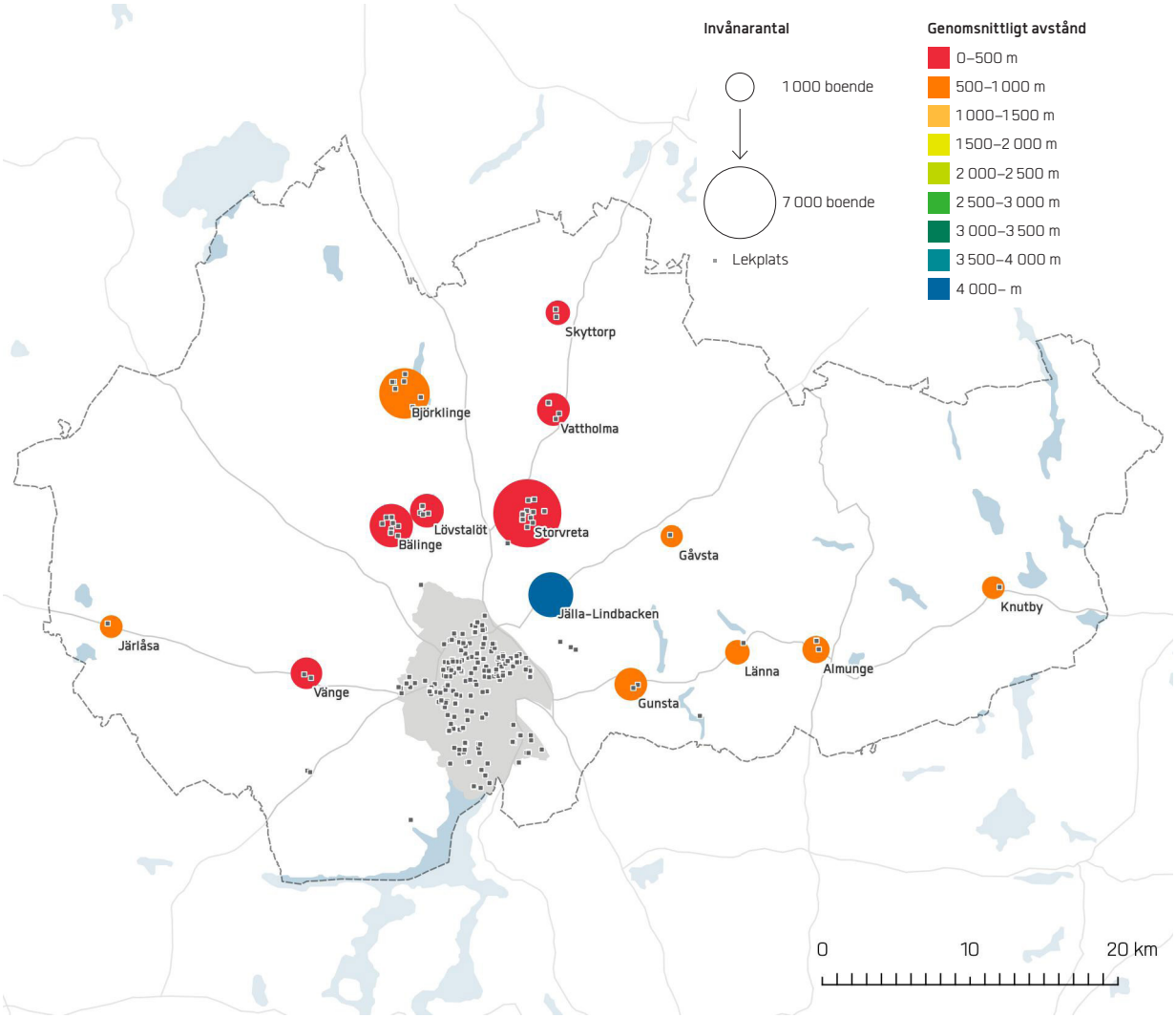

GENOMSNITTLIGT AVSTÅND

Kommunen	**1 101 m**
Uppsala stad	**316 m**

Landsbygd utanför prioriterade tätorter

Vattholmaområdet	2 871 m
Hagundaområdet	4 872 m
Almungeområdet	5 458 m
Björklingeområdet	5 938 m
Rasboområdet	7 209 m
Bälingeområdet	7 228 m

FOTBOLLSPLAN

55%

AV INVÅNARNA I DE PRIORITERADE TÄTORTERNA
NÅR EN FOTBOLLSPLAN INOM 1 KM

Datakälla: Uppsala kommun, uttag juni 2022

- Minst en fotbollsplan finns i samtliga prioriterade tätorter.
- I Gunsta och Almunge är snittavstånden längst, över 1,5 kilometer. Detta beror på att fotbollsplanerna är lokaliserade i tätorternas utkanter.

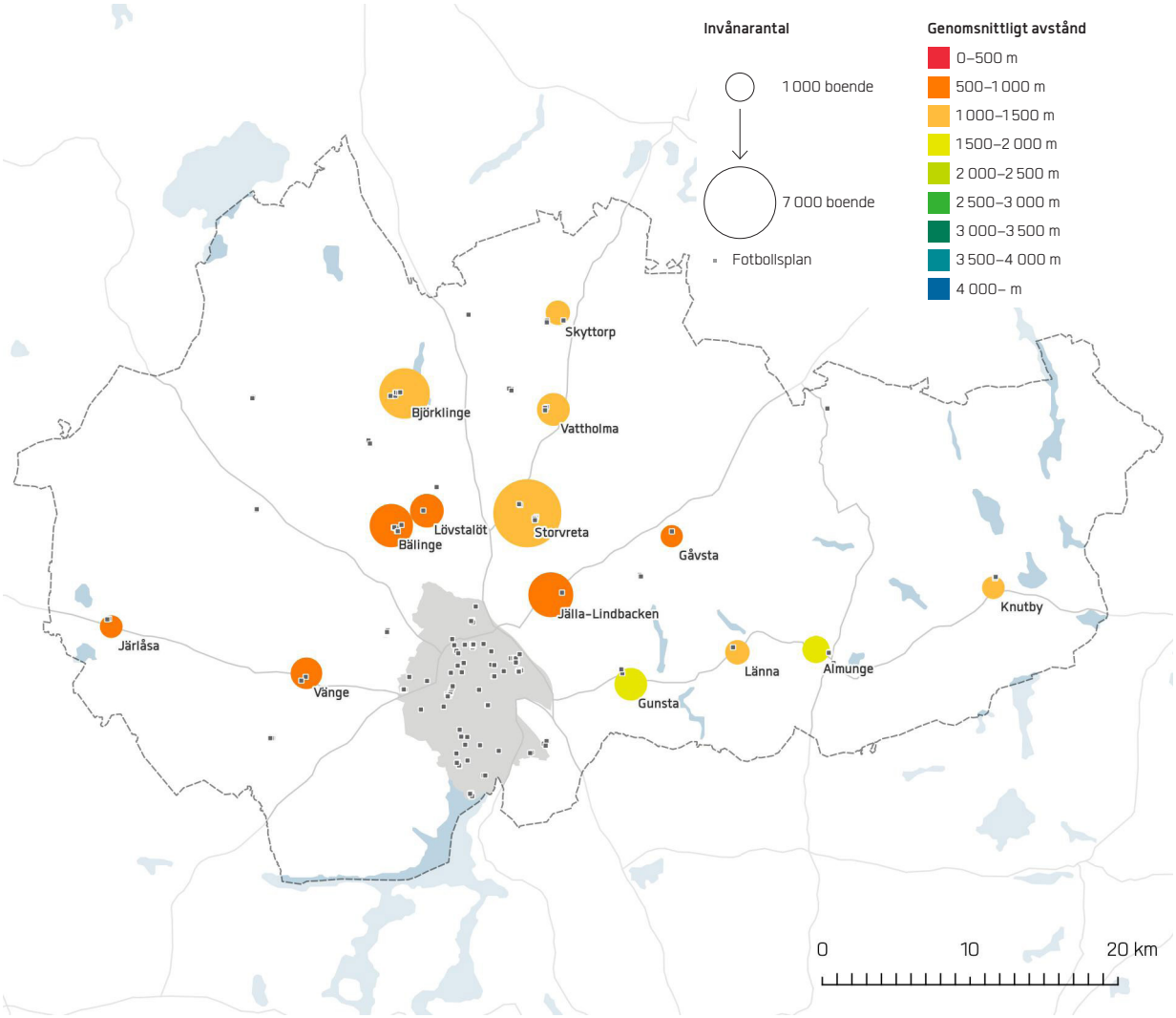

GENOMSNITTLIGT AVSTÅND

Kommunen	**1 344 m**
Uppsala stad	**755 m**

Landsbygd utanför prioriterade tätorter

Vattholmaområdet	3 209 m
Bälingeområdet	3 832 m
Rasboområdet	4 958 m
Almungeområdet	5 339 m
Björklingeområdet	5 464 m
Hagundaområdet	6 534 m

IDROTTSHALL

58%

AV INVÅNARNA I DE PRIORITERADE TÄTORTERNA
NÅR EN IDROTTSHALL INOM 1 KM

Datakälla: Uppsala kommun, uttag juni 2022

- Idrottshall finns i samtliga prioriterade tätorter utom Gunsta, Länna och Lövstalöt. Enligt den senaste lokalförsörjningsplanen (december 2021) finns det beslut om en ny idrottshall i Gunsta. I Lövstalöt nås idrottshallen i Bälinge inom 3–3,5 kilometer.
- I Almunge är snittavståndet drygt 2 kilometer eftersom idrottshallen ligger i tätortens utkant.

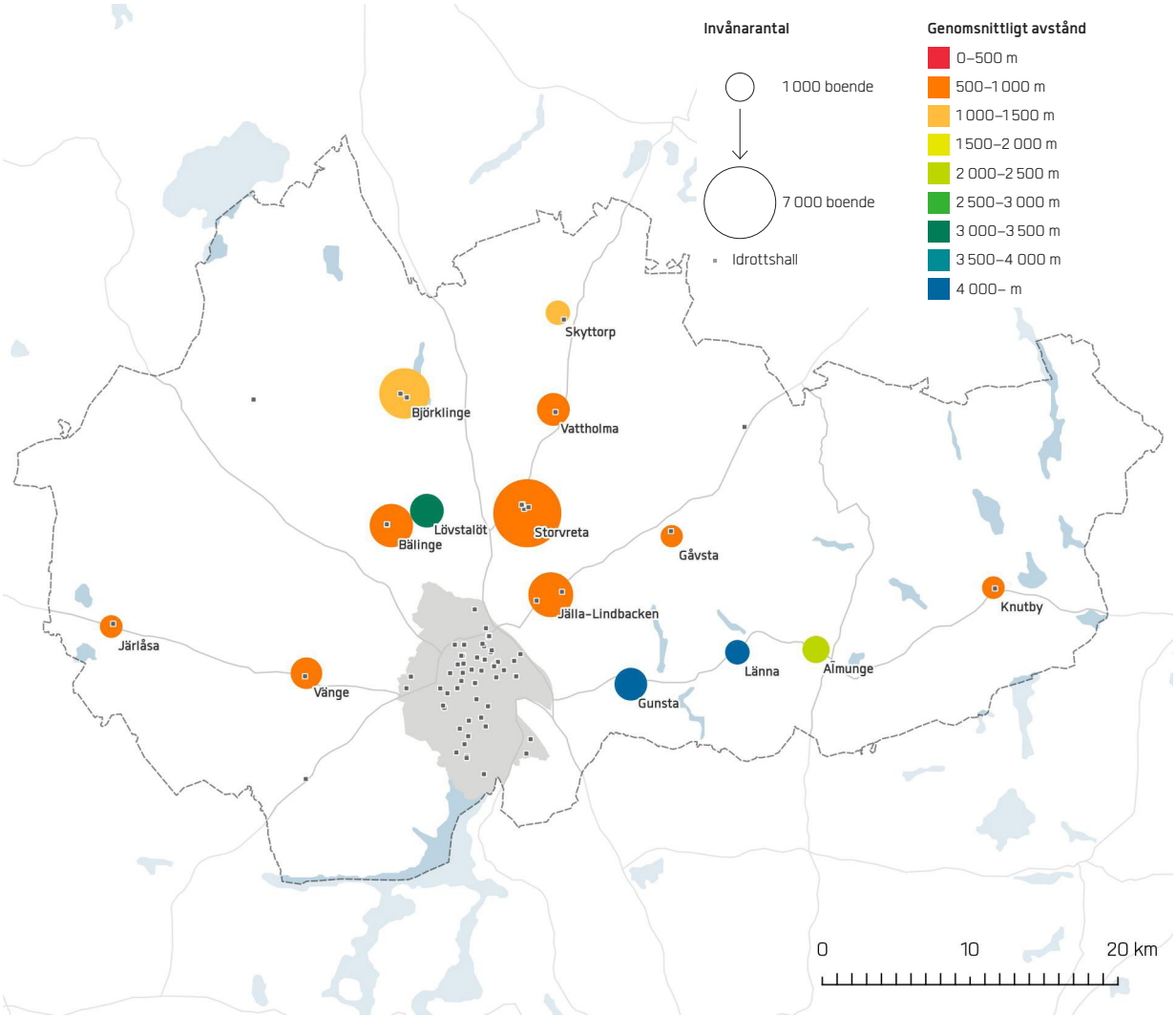

GENOMSNITTLIGT AVSTÅND

Kommunen	**1 466 m**
Uppsala stad	**660 m**

Landsbygd utanför prioriterade tätorter	
Vattholmaområdet	4 300 m
Rasboområdet	5 245 m
Hagundaområdet	5 725 m
Bälingeområdet	6 030 m
Björklingeområdet	6 786 m
Almungeområdet	7 833 m

ANNAN IDROTTSANLÄGGNING

38%

AV INVÅNARNA I DE PRIORITERADE TÄTORTERNA
NÅR EN ANNAN IDROTTSANLÄGGNING* INOM 1 KM

*Idrottsanläggningar som inte är fotbollsplaner eller idrottshallar. Här ingår en stor variation av anläggningstyper.

Datakälla: Uppsala kommun, uttag juni 2022

- I sex av de prioriterade tätorterna saknas helt den här kategorin: Gunsta, Knutby, Gåvsta, Skyttorp och Järlåsa.

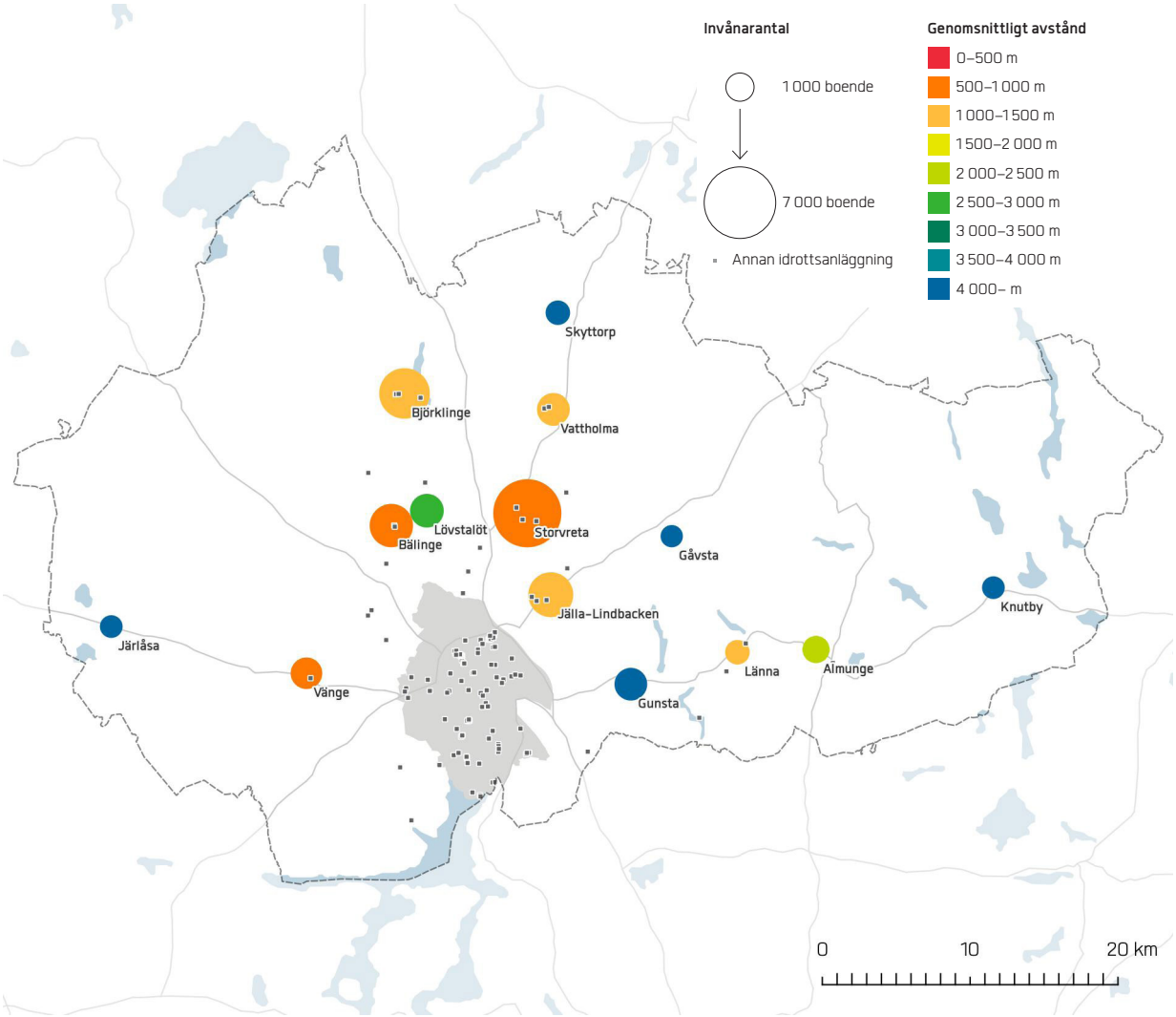

GENOMSNITTLIGT AVSTÅND

Kommunen	**1 807 m**
Uppsala stad	**702 m**

Landsbygd utanför prioriterade tätorter	
Vattholmaområdet	3 742 m
Bälingeområdet	6 313 m
Björklingeområdet	7 228 m
Hagundaområdet	8 035 m
Almungeområdet	8 545 m
Rasboområdet	10 032 m

BYGDEGÅRD

25%

AV INVÅNARNA I DE PRIORITERADE TÄTORTERNA
NÅR EN BYGDEGÅRD INOM 1 KM

Datakälla: Uppsala kommun, uttag juni 2022

- Sex av de prioriterade tätorterna saknar bygdegård: Storvreta, Jälla-Lindbacken, Länna, Knutby Vänge och Järlåsa. I Knutby och Järlåsa finns bygdegårdar dock strax utanför tätorterna.

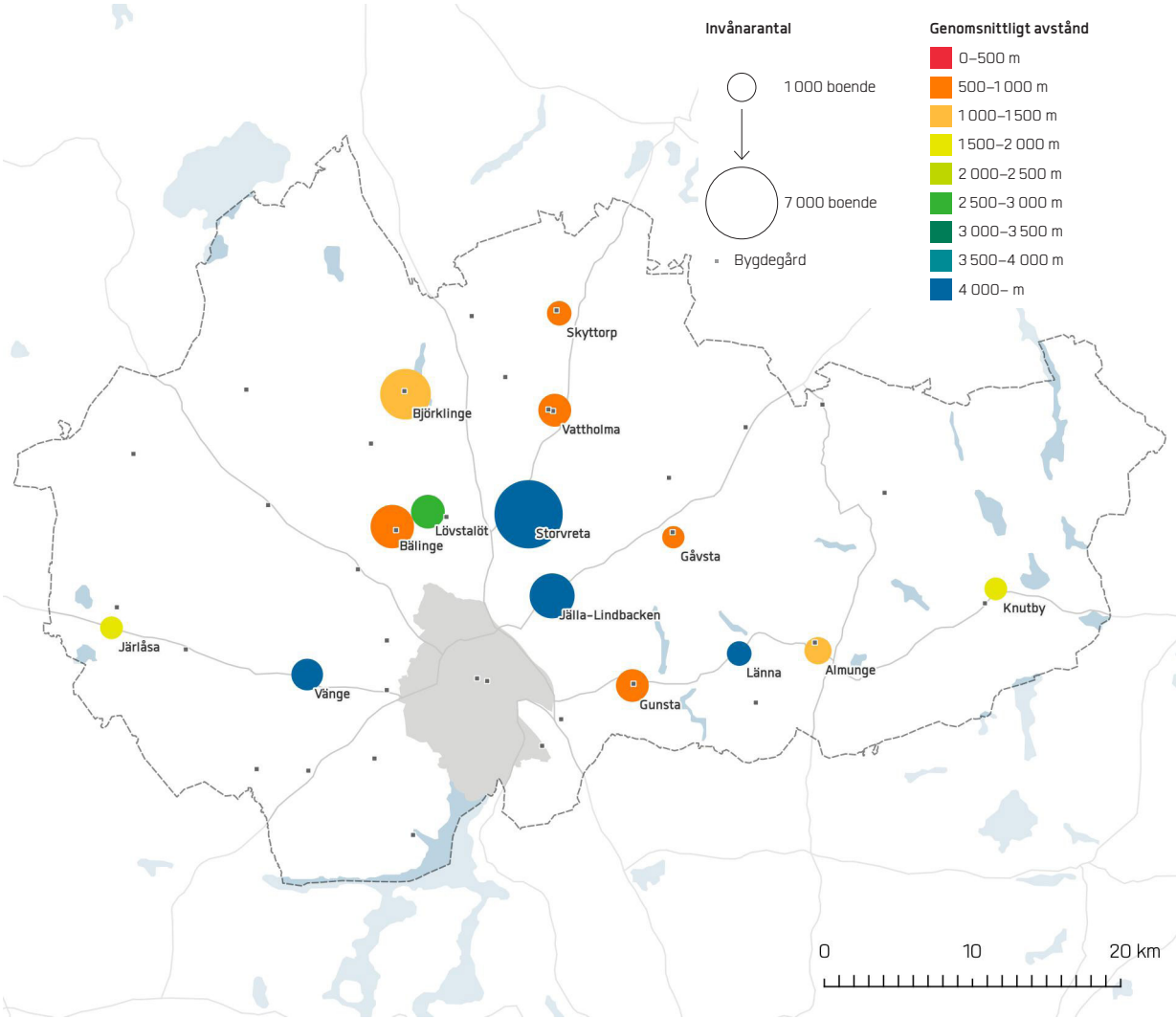

GENOMSNITTLIGT AVSTÅND

Kommunen	**3 173 m**
Uppsala stad	**2 835 m**

Landsbygd utanför prioriterade tätorter	
Bälingeområdet	3 254 m
Almungeområdet	4 465 m
Hagundaområdet	4 616 m
Vattholmaområdet	4 862 m
Rasboområdet	4 917 m
Björklingeområdet	5 546 m

UTBUD

INOM 1 KM

13 %

AV INVÅNARNA I DE PRIORITERADE TÄTORTERNA
NÅR MINST 14 KATEGORIER INOM 1 KM

- Bälinge har störst serviceutbud inom 1 kilometer, följt av Gåvsta.
- Minst serviceutbud inom 1 kilometer har Gunsta och Almunge där invånarna i snitt når 4–6 servicekategorier inom 1 kilometer.

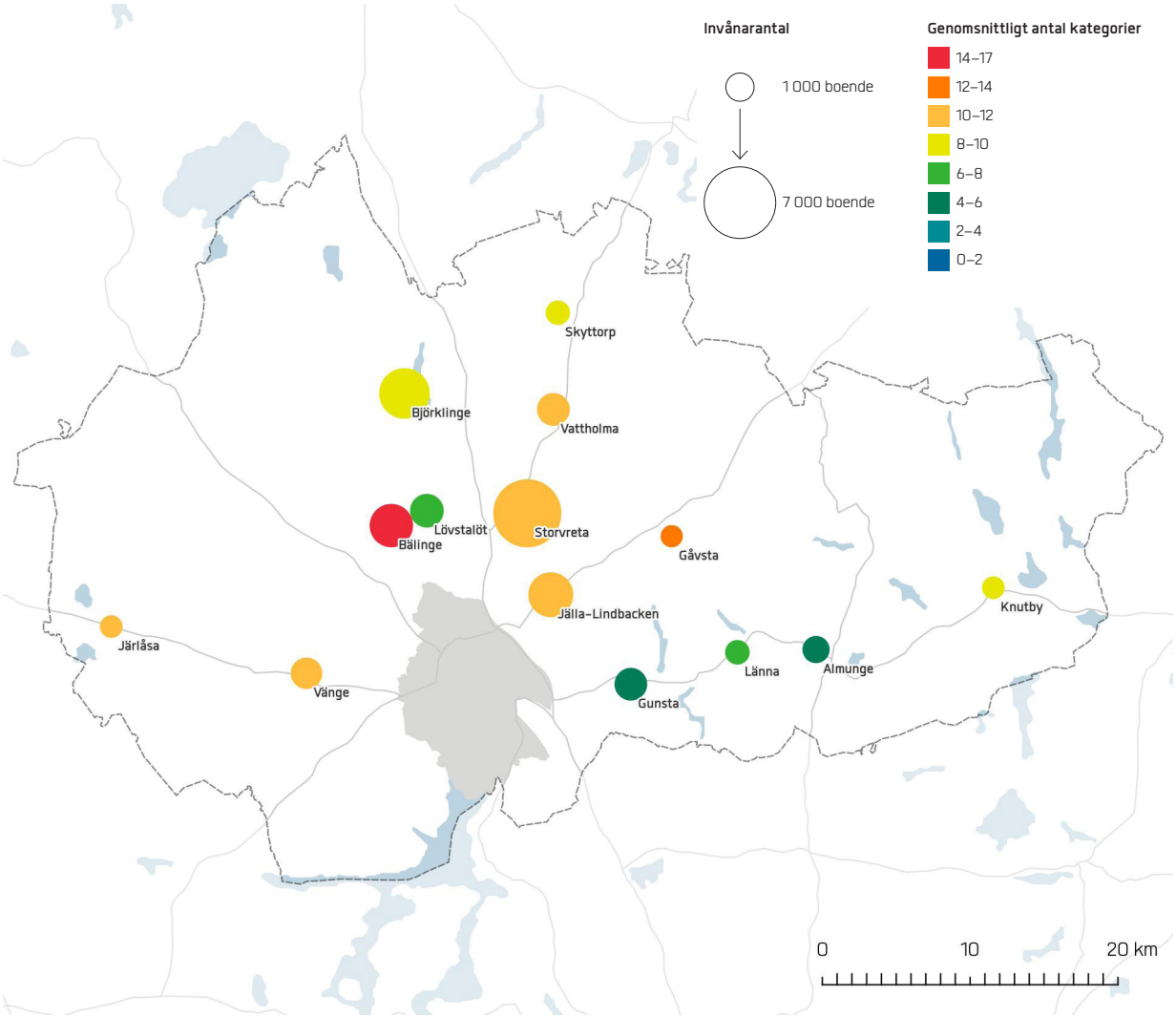

GENOMSNITTLIGT ANTAL KATEGORIER

Kommunen	**10,5**
Uppsala stad	**12,3**

Landsbygd utanför prioriterade tätorter

Vattholmaområdet	1,6
Rasboområdet	1,0
Hagundaområdet	0,9
Bälingeområdet	0,6
Almungeområdet	0,5
Björklingeområdet	0,4

INOM 2 KM

54%

AV INVÅNARNA I DE PRIORITERADE TÄTORTERNA
NÅR MINST 14 KATEGORIER INOM 2 KM

- Med en radie på 2 kilometer når invånarna i fyra av de prioriterade tätorter i snitt över 14 kategorier: Storvreta, Björklinge, Bälinge och Vattholma.
- Minst serviceutbud inom 2 kilometer har Gunsta, Länna och Lövstalöt där invånarna i snitt når 8–10 servicekategorier inom 2 kilometer.
- Av de större tätorterna så har Jälla-Lindbacken sämst serviceutbud. Här når invånarna i snitt 12–14 kategorier inom 2 kilometer.

GENOMSNITTLIGT ANTAL KATEGORIER

Kommunen	**13,8**
Uppsala stad	**15,8**

Landsbygd utanför prioriterade tätorter

Vattholmaområdet	3,0
Rasboområdet	2,3
Hagundaområdet	2,2
Bälingeområdet	1,9
Almungeområdet	1,7
Björklingeområdet	1,0

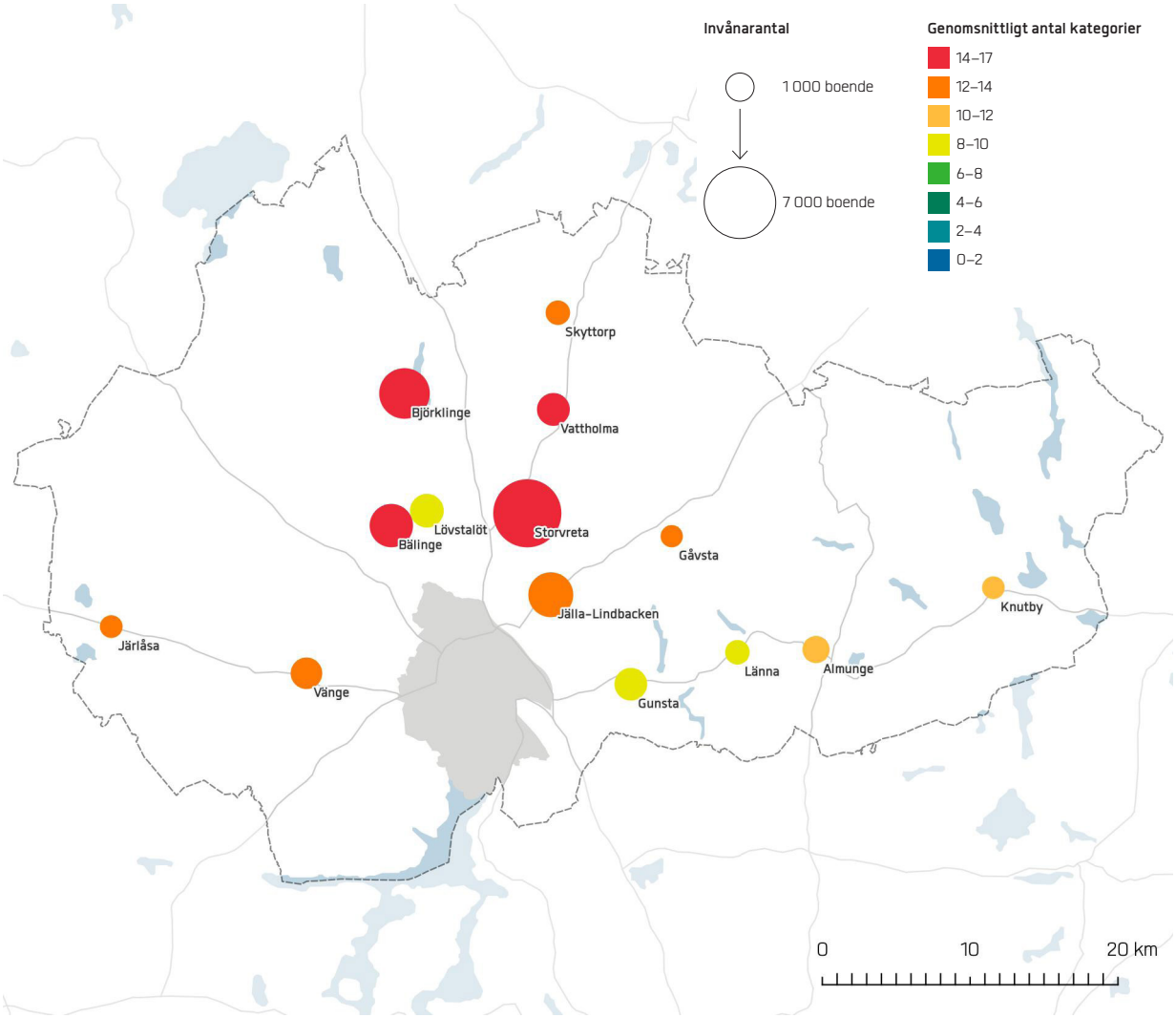

INOM 3 KM

59%

AV INVÅNARNA I DE PRIORITERADE TÄTORTERNA
NÅR MINST 14 KATEGORIER INOM 3 KM

- Med en radie på 3 kilometer når även invånarna i Almunge i snitt över 14 kategorier. Detta eftersom invånarna inom detta avstånd når den servicekoncentration som är lokaliserad i tätortens sydöstra del.

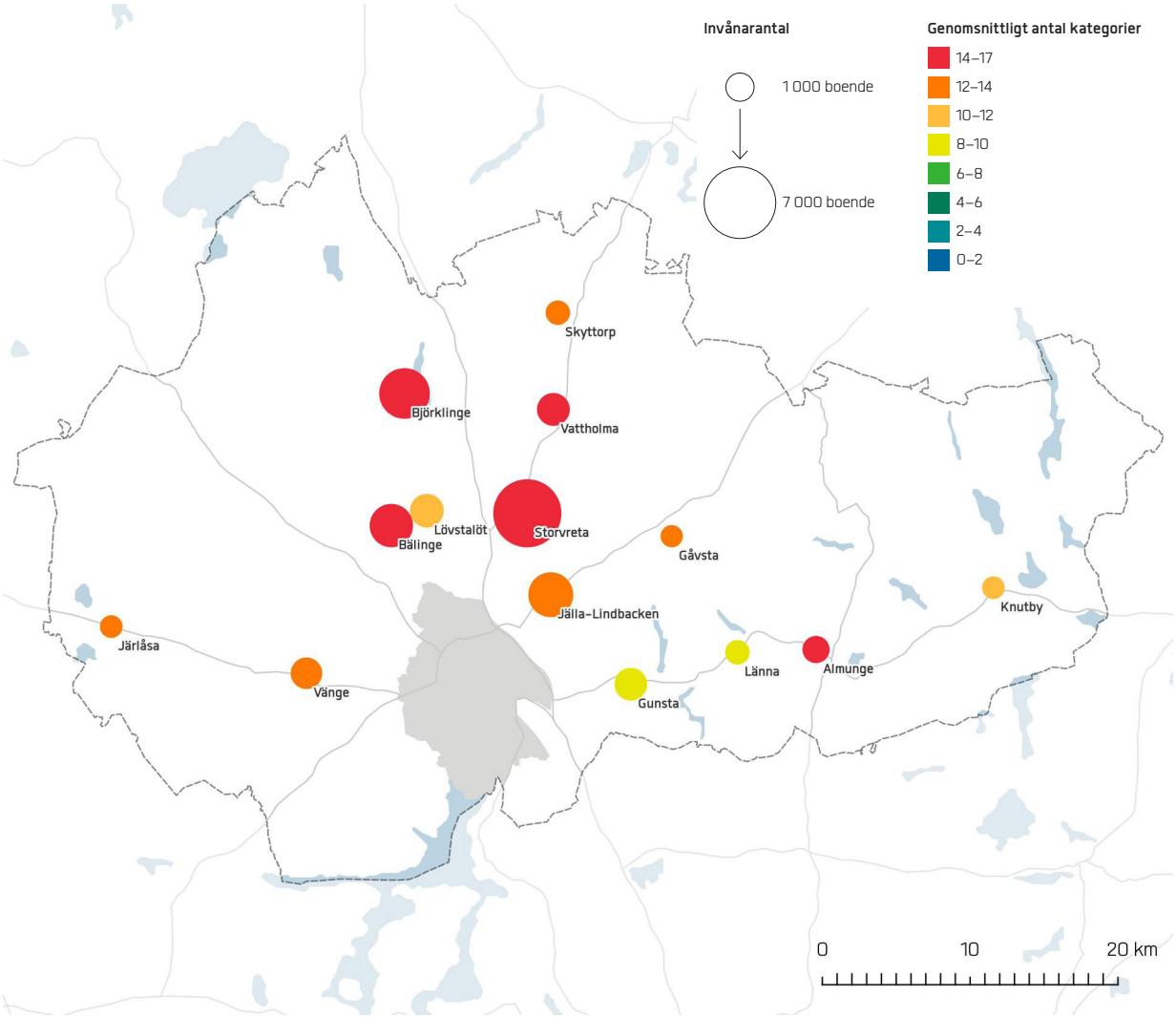

GENOMSNITTLIGT ANTAL KATEGORIER

Kommunen	**14,7**
Uppsala stad	**16,6**

Landsbygd utanför prioriterade tätorter

Vattholmaområdet	5,5
Hagundaområdet	4,2
Bälingeområdet	4,1
Rasboområdet	3,9
Almungeområdet	3,4
Björklingeområdet	3,2

UTBUD AV SÄRSKILT VIKTIG SERVICE

INOM 1 KM

15%

AV INVÅNARNA I DE PRIORITERADE TÄTORTERNA
NÅR ALL SÄRSKILT VIKTIG SERVICE* INOM 1 KM

*Med särskilt viktig service menas förskola/dagbarnvårdare, grundskola t o m åk 3, livsmedelsbutik, vårdcentral och kollektivtrafik med god trafikering.

- Bälinge har störst utbud av särskilt viktig service. Här når invånarna i snitt 4–5 kategorier inom 1 kilometer.

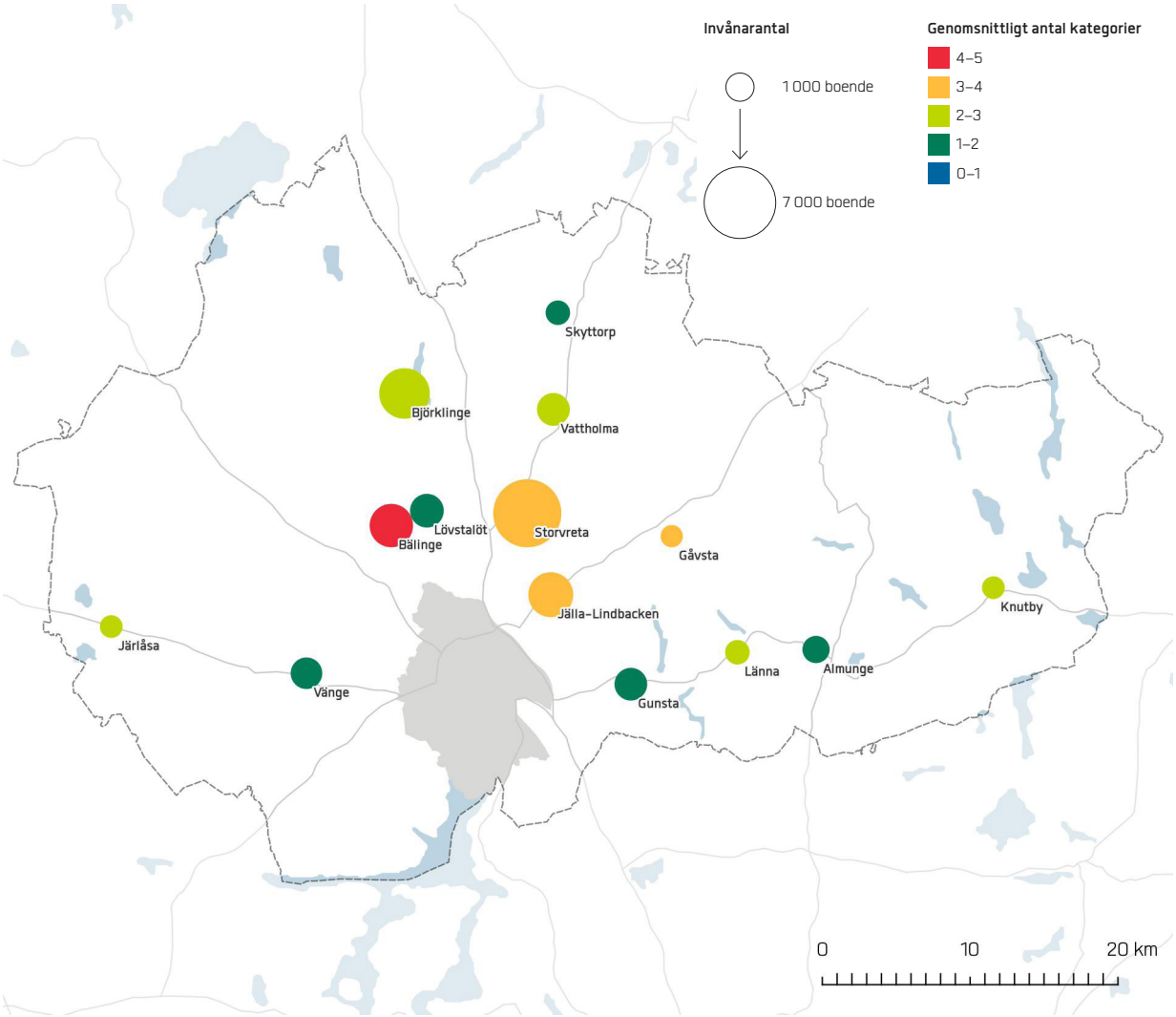

GENOMSNITTLIGT ANTAL KATEGORIER

Kommunen	**3,7**
Uppsala stad	**4,4**

Landsbygd utanför prioriterade tätorter

Rasboområdet	0,4
Vattholmaområdet	0,4
Hagundaområdet	0,3
Almungeområdet	0,2
Bälingeområdet	0,2
Björklingeområdet	0,2

INOM 2 KM

37%

AV INVÅNARNA I DE PRIORITERADE TÄTORTERNA NÅR ALL SÄRSKILT VIKTIG SERVICE* INOM 2 KM

*Med särskilt viktig service menas förskola/dagbarnvårdare, grundskola t o m åk 3, livsmedelsbutik, vårdcentral och kollektivtrafik med god trafikering.

- Med en radie på 2 kilometer når även invånarna i Storvreta i snitt 4–5 kategorier.

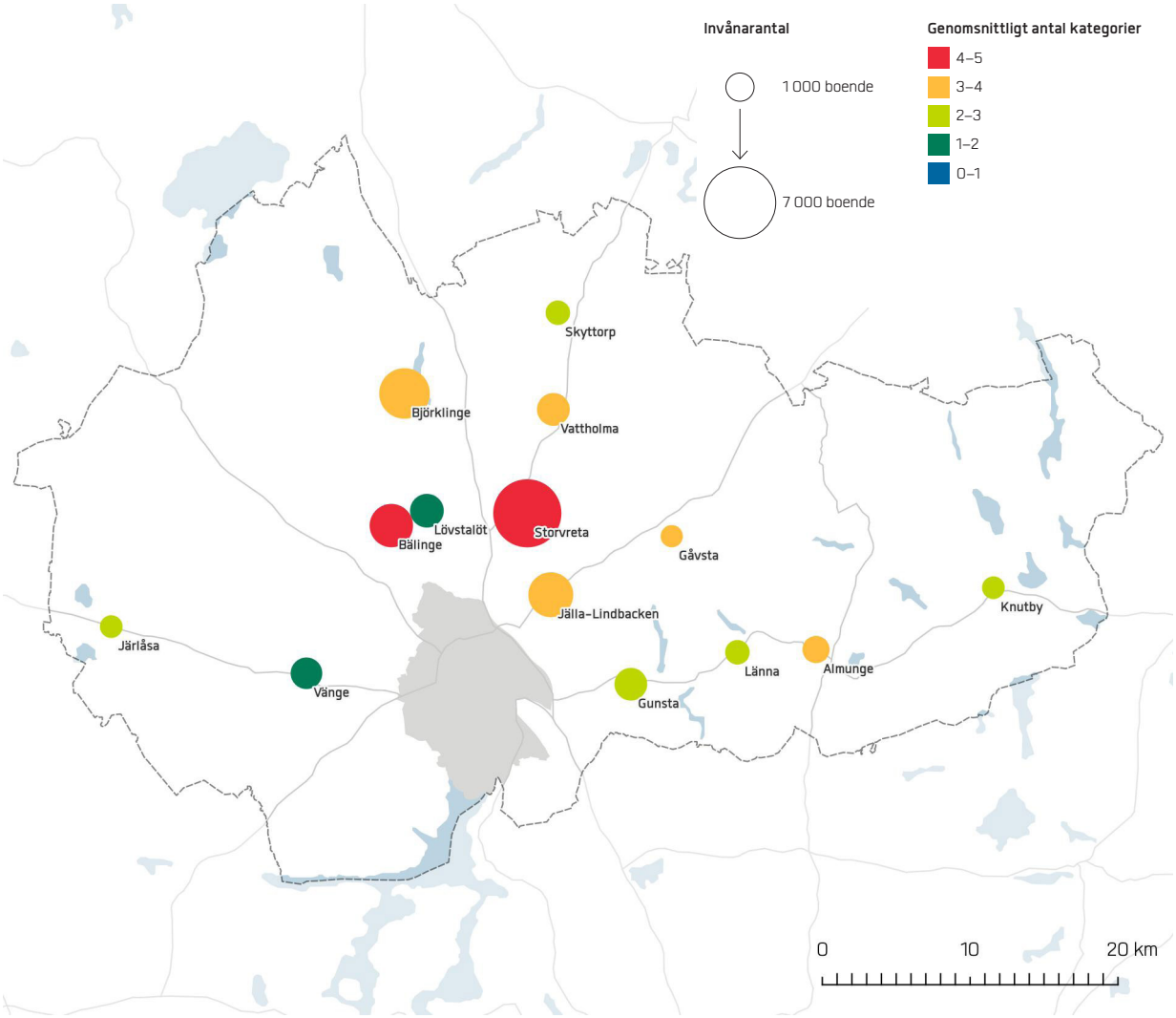

GENOMSNITTLIGT ANTAL KATEGORIER

Kommunen	**4,3**
Uppsala stad	**4,9**

Landsbygd utanför prioriterade tätorter

Rasboområdet	0,9
Vattholmaområdet	0,9
Almungeområdet	0,8
Hagundaområdet	0,6
Bälingeområdet	0,5
Björklingeområdet	0,4

INOM 3 KM

39%

AV INVÅNARNA I DE PRIORITERADE TÄTORTERNA NÅR ALL SÄRSKILT VIKTIG SERVICE* INOM 3 KM

*Med särskilt viktig service menas förskola/dagbarnvårdare, grundskola t o m åk 3, livsmedelsbutik, vårdcentral och kollektivtrafik med god trafikering.

- Med en radie på 3 kilometer når även invånarna i Almunge i snitt 4–5 kategorier. Detta eftersom invånarna inom detta avstånd når den servicekoncentration som är lokaliserad i tätortens sydöstra del.
- Av de prioriterade tätorterna så har Vänge sämst utbud av särskilt viktig service.

GENOMSNITTLIGT ANTAL KATEGORIER

Kommunen	**4,4**
Uppsala stad	**5**

Landsbygd utanför prioriterade tätorter

Rasboområdet	1,5
Vattholmaområdet	1,5
Almungeområdet	1,2
Bälingeområdet	1,2
Hagundaområdet	1,1
Björklingeområdet	1,0

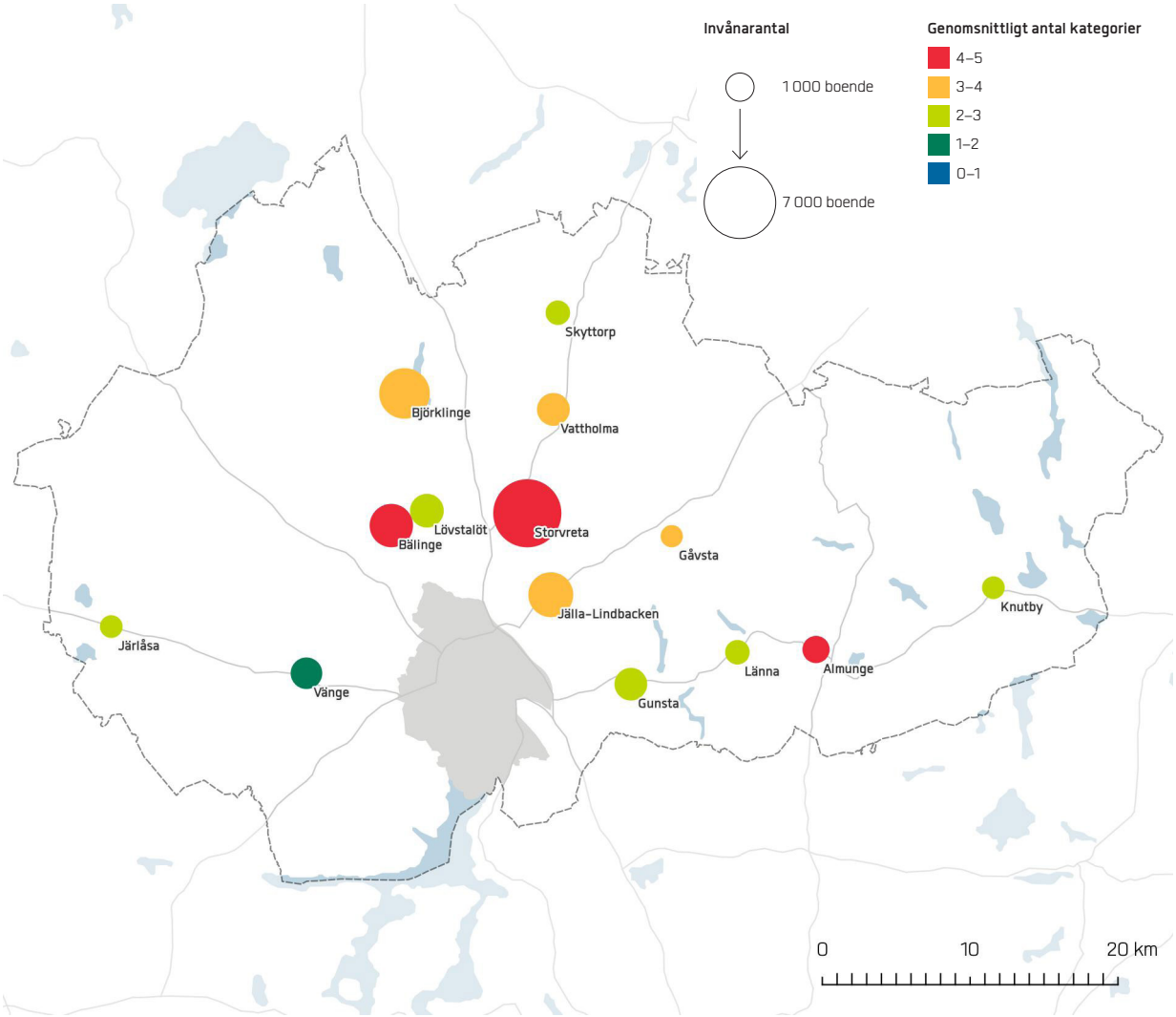

BRIST PÅ SERVICE

MÅTTLIG BRIST* PÅ SERVICE (UNDER 14 KATEGORIER)

*Med måttlig brist på service menas att under 14 kategorier nås inom 3 kilometers avstånd.

- I Jälla-Lindbacken finns den största koncentrationen av invånare som har måttlig brist på service. I tätorten finns 13 av 17 kategorier representerade. Det som saknas är kulturskola, vårdcentral, lekplats och bygdegård. En lekplats kommer dock att anläggas i Lindbacken under 2023, vilket innebär att invånarna här kommer att nå 14 kategorier inom 3 kilometers avstånd.

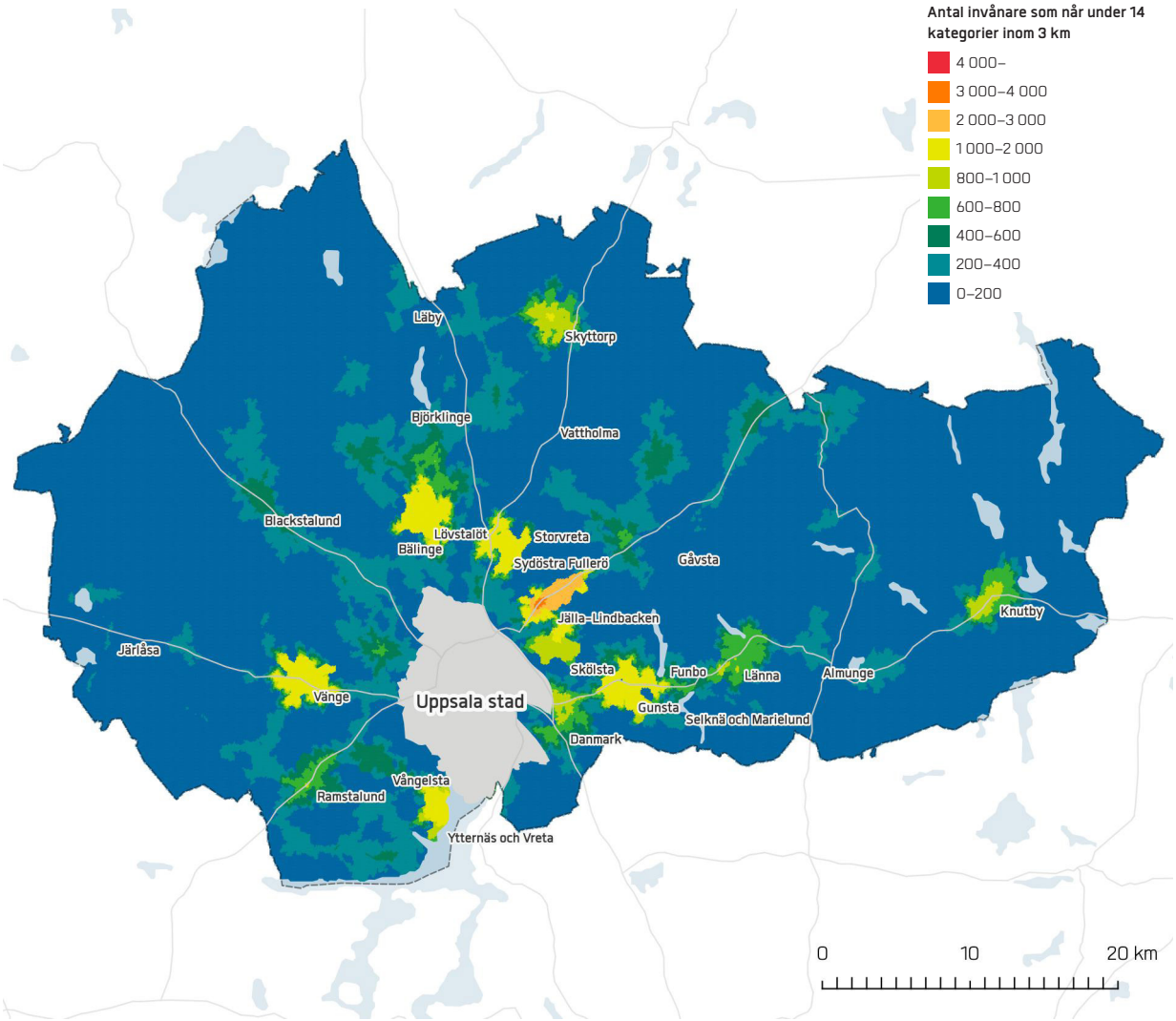

STOR BRIST* PÅ SERVICE (UNDER 10 KATEGORIER)

*Med stor brist på service menas att under 10 kategorier nås inom 3 kilometers avstånd.

- I Sydöstra Fullerö, Skölsta samt Ytternäs och Vreta finns den största koncentrationen av invånare som har stor brist på service. Detta är tätorter som växer, vilket innebär ett behovet av service i dessa tätorter kommer att öka.

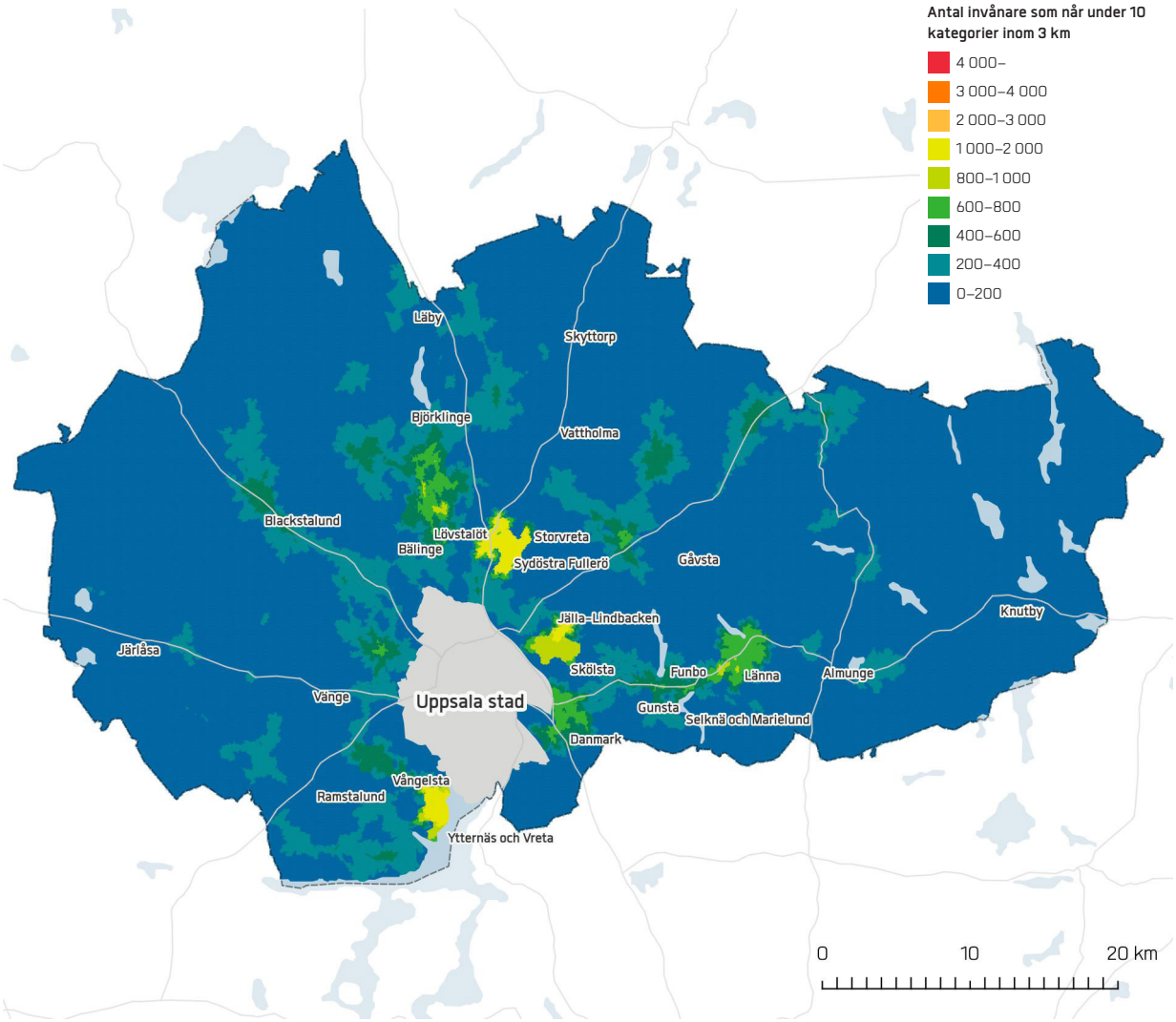

MYCKET STOR BRIST* PÅ SERVICE (UNDER 6 KATEGORIER)

*Med mycket stor brist på service menas att under 6 kategorier nås inom 3 kilometers avstånd.

- I Skölsta samt Ytternäs och Vreta finns den största koncentrationen av invånare som har mycket stor brist på service.
- I Skölsta finns endast förskola/dagbarnvårdare, lekplats, park och ortspark/stadsdelsdelspark. För övrig service hänvisas invånarna till stadens utbud, där Årsta är den stadsdel som ligger närmast.
- I Ytternäs och Vreta finns endast förskola/dagbarnvårdare och biblioteksbuss. Fritidsgård, lekplats och annan idrottsanläggning nås inom 3 kilometer, i Hammarskog.

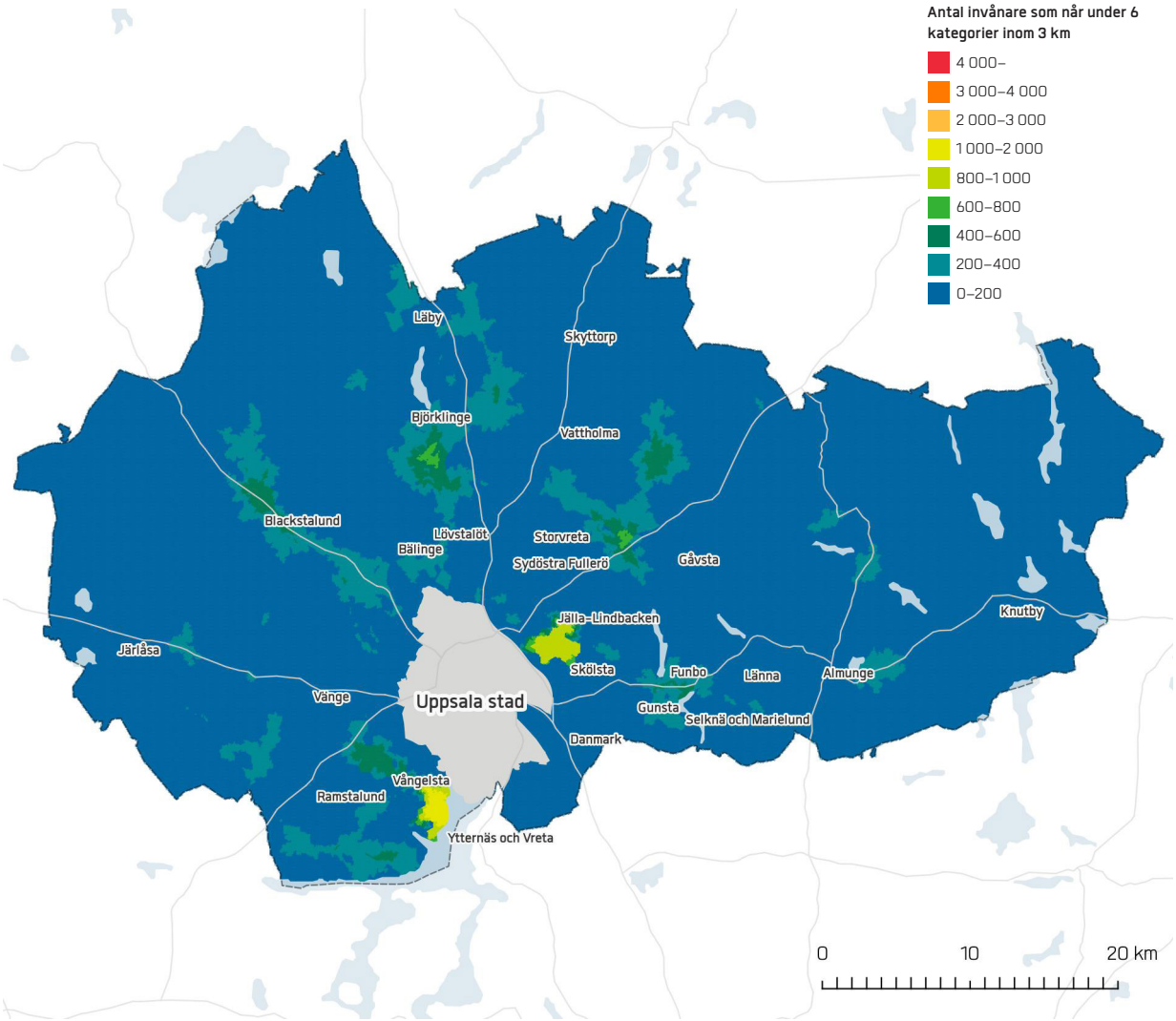

SAMMANFATTANDE TABELL

I tabellen redovisas genomsnittligt avstånd till samtliga servicekategorier. Diagrammet redovisar även vilka servicekategorier som finns i eller nära respektive tätort. Definitionen är här att aktuell servicekategori ska nås inom 1 kilometers avstånd från någon av tätortens invånare.

Antalet servicekategorier som finns i eller nära respektive tätort summeras även. Diagrammet ger på så sätt en bra bild av tätorternas samlade serviceutbud.

Tätorterna är sorterade utifrån invånarantal, där tätorterna med flest invånare listas överst.

Tätort	Invånar-antal	Förskola/dagbarnvårdare*	Grundskola t o m åk 3*	Fritidsklubb	Fritidsgård	Bibliotek/biblioteksbuss	Kulturskola	Livsmedelsbutik*	Återvinningsstation	Vårdcentral*	Kollektivtrafik med god trafikering*	Park	Ortspark/stadspark	Lekplats	Fotbollsplan	Idrottshall	Annan idrottsanläggning	Bygdegård	Antal kategorier som finns i/nära tätorten (max 17)
		Genomsnittligt avstånd (m)																	
Storvreta	6 246	488	925	1 317	1 317	1 050	954	700	949	1 077	1 015	253	706	401	1 044	986	962	7 283	16
Björklinge	3 447	611	1 162	1 137	1 137	1 174	1 254	1 116	812	11 440	586	447	964	538	1 106	1 002	1 216	1 154	16
Jälla-Lindbacken	2 691	445	794	743	743	752	6 666	792	760	5 984	776	582	582	6 216	747	655	1 296	8 582	13
Bälinge	2 500	552	638	757	757	796	756	815	832	796	479	114	471	266	801	723	801	875	17
Lövstalöt	1 448	700	3 313	3 319	3 319	638	3 551	3 429	748	3 442	326	166	242	269	623	3 333	2 630	2 831	8
Vattholma	1 368	620	733	686	686	684	686	699	716	8 110	1 359	183	481	331	1 105	714	1 197	728	16
Gunsta	1 354	657	2 333	9 767	9 767	874	7 121	883	803	8 774	5 722	641	774	764	1 574	9 421	8 277	800	9
Vänge	1 250	596	612	641	641	618	593	7 954	1 084	8 277	7 080	203	482	454	698	660	829	6 153	13
Almunge	886	839	2 255	2 235	2 235	737	17 000	748	769	2 084	2 173	789	1 143	944	1 794	2 245	2 258	1 149	16
Länna	690	748	751	8 002	8 002	685	11 606	6 027	6 078	670	7 933	910	910	922	1 075	8 009	1 100	5 001	9
Skyttorp	687	1 025	992	996	8 281	530	996	8 417	711	15 793	453	386	510	415	1 033	1 007	7 869	546	13
Knutby	567	703	528	13 938	13 938	668	31 814	604	490	14 082	14 014	568	568	863	1 143	522	13 923	1 668	11
Järlåsa	567	777	609	766	613	444	613	521	696	22 179	20 938	419	419	601	865	609	15 228	1 765	13
Gåvsta	540	706	794	754	754	440	754	10 307	8 197	1 107	660	437	437	527	706	779	9 409	781	14

*Särskilt viktig service

Finns i/nära tätorten

Finns inte i/nära tätorten

SLUTSATSER

Bäst serviceutbud i Bälinge

Bälinge är den tätort som har bäst serviceutbud och är den enda av tätorterna där samtliga 17 servicekategorier finns representerade. Servicen är dessutom jämt spridd över tätorten, vilket innebär att invånarna i snitt når över 14 kategorier inom 1 kilometers avstånd. Samtliga kategorier nås inom 2 kilometers avstånd.

Bra serviceutbud i Storvreta, Björklinge, Vattholma och Almunge, men längre snittavstånd

I Storvreta, Björklinge, Vattholma och Almunge finns 16 av 17 servicekategorier i eller nära tätorten. I Storvreta saknas bygdegård, i Björklinge och Vattholma saknas vårdcentral och i Almunge saknas kulturskola. Tätorternas utbredning och servicens lokalisering medför dock längre snittavstånd. Bäst serviceutbud har Vattholma, där invånarna i snitt når 11,4 kategorier inom 1 kilometers avstånd. Sämst serviceutbud har Almunge, där invånarna i snitt når 5,8 kategorier inom 1 kilometers avstånd. I alla tätorter utom Almunge nås hela tätortens utbud inom 3 kilometer.

Små tätorter med bra serviceutbud

Gåvsta är den minsta tätorten sett till invånarantal. Tätorten har dock ett relativt stort upptagningsområde (se kartan som redovisar befolkningstäthet på sida 8), vilket kan förklara att serviceutbudet här är så pass bra. 14 av 17 servicekategorier finns i eller nära tätorten.

Även Skyttorp och Järlåsa har ett relativt bra serviceutbud för att vara små tätorter. I båda tätorterna finns 13 av 17 servicekategorier representerade.

Sämre serviceutbud i Jälla-Lindbacken än i andra större tätorter

Jälla-Lindbacken är den tredje största tätorten efter Storvreta och Björklinge. Trots detta saknas flertalet servicekategorier. 13 av 17 servicekategorier finns i eller nära tätorten. Det som saknas är kulturskola, vårdcentral, lekplats och bygdegård. En lekplats kommer dock att anläggas i Lindbacken under 2023.

Sämst serviceutbud i Gunsta och Länna – särskilt för barn och unga

Gunsta och Länna ligger efter varandra längs väg 282 mot Almunge och Knutby. Båda tätorterna har ett dåligt serviceutbud med endast 9 av 17 kategorier representerade i vardera tätort. Gunsta saknar grundskola t o m åk 3, fritidsklubb, fritidsgård, kulturskola, vårdcentral, kollektivtrafik med god trafikering, idrottshall och annan idrottsanläggning.

Länna har grundskola t o m åk 3, vårdcentral och annan idrottsanläggning, men saknar istället livsmedelsbutik, återvinningsstation och bygdegård.

Eftersom avståndet mellan tätorterna inte är så långt kan brister i utbudet i den ena av tätorterna övervägas av tillgång i den andra. Det som däremot saknas i båda tätorterna är fritidsklubb, fritidsgård, kulturskola, kollektivtrafik med god trafikering och idrottshall, det vill säga delar av basservicen som är speciellt viktiga för barn och unga.

Enligt den senaste lokalförsörjningsplanen (december 2021) finns det beslut om en ny grundskola med fritidsklubb och idrottshall i Gunsta, vilket kommer att förbättra serviceutbudet.

Fullt utbud av särskilt viktig service i Bälinge, Storvreta och Almunge, sämst utbud i Vänge

Förskola/dagbarnvårdare, grundskola t o m åk 3, livsmedelsbutik, vårdcentral och kollektivtrafik med god trafikering utgör särskilt viktig service. Dessa servicekategorier finns representerade i Bälinge, Storvreta och Almunge. I Bälinge når majoriteten av invånarna denna service inom 1 kilometers avstånd, medan invånarna i Almunge i många fall måste ta sig 3 kilometer.

Utbudet av särskilt viktig service är sämst i Vänge, som endast har förskola/dagbarnvårdare och grundskola t o m åk 3.

Brist på service i Jälla-Lindbacken, Sydöstra Fullerö, Skölsta samt Ytternäs och Vreta

I Jälla-Lindbacken finns den största koncentrationen av invånare som har måttlig brist på service. En komplettering av serviceutbudet här skulle gynna många. Även i Sydöstra Fullerö är invånarna många och bristen på service stor. Skölsta samt Ytternäs och Vreta är de tätorter som har sämst serviceutbud i förhållande till mängden invånare. I dessa tätorter finns endast ett fåtal servicekategorier representerade.

BARNS SERVICETILLGÅNG

LÄSANVISNING

I det här avsnittet fokuserar vi på de delar av basservicen som är speciellt viktig för barn och unga. I analyserna ingår även mellan- och högstadieskolor, trots att de inte klassas som basservice enligt landsbygdsprogrammet.

Barn och unga har till viss del olika behov av service och i analyserna skiljer vi därför på barn i åldern 0–12 år och barn i åldern 13–18 år. De kategorier som ingår i utbudsmodellen för respektive åldersgrupp listas till höger på denna sida.

Utbudsmodellerna utgör en förenkling av behoven i respektive åldersgrupp. Tillgången till förskola/dagbarnvårdare är till exempel endast relevant för barn i förskoleåldern.

Analyserna presenteras i diagram som beskriver hur stor andel av barnen inom de prioriterade tätorterna som når de enskilda servicekategorierna inom 1 kilometers avstånd. Utanför staden där servicen generellt är mer utspridd är det mest rimligt att använda maxavståndet 1 kilometer, trots att kortare avstånd självklart är att föredra när det gäller service som är viktig för barn.

I diagrammen framgår även det totala antalet barn inom respektive tätort. Detta för att göra det möjligt att sätta resultaten i relation till barnpopulationens storlek.

Därefter presenteras analyser av det totala serviceutbudet för barn respektive unga. Här visas alltså hur många servicekategorier barn och unga i tätorterna i snitt når inom 1 kilometers avstånd.

Följande tolv kategorier ingår i utbudsmodellen för barn i åldern 0–12 år:

- Förskola/dagbarnvärdare
- Grundskola t o m åk 3
- Grundskola med åk 4–6
- Fritidsklubb
- Bibliotek/biblioteksbuss
- Kulturskola
- Park
- Ortspark/stadsdelspark
- Lekplats
- Fotbollsplan
- Idrottshall
- Annan idrottsanläggning

Följande tio kategorier ingår i utbudsmodellen för barn i åldern 13–18 år:

- Grundskola med åk 7–9
- Fritidsgård
- Bibliotek/biblioteksbuss
- Kulturskola
- Kollektivtrafik med god trafikering
- Park
- Ortspark/stadsdelspark
- Fotbollsplan
- Idrottshall
- Annan idrottsanläggning

BARNTÄTHET

15%

AV BARNEN (0–18 ÅR) I KOMMUNEN BOR I DE PRIORITERADE TÄTORTERNA

32%

AV BARNEN (0–18 ÅR) I KOMMUNEN BOR UTANFÖR STADEN

Datakälla: Uppsala kommun, uttag juni 2022

- Omkring en tredjedel av barnen i kommunen bor utanför staden.
- Storvreta har den största barnpopulationen, följt av Jälla-Lindbacken, Björklinge och Bälinge.
- I Jälla-Lindbacken är andelen barn av befolkningen betydligt högre än i de andra tätorterna, 45 procent, varav majoriteten är barn i åldern 0–12 år.

BARN (0–18 ÅR)

	Antal	Procent
Kommunen	49 277	
Uppsala stad	33 704	68%
Prioriterade tätorter	7 458	15%
Landsbygd (utanför prioriterade tätorter)	8 115	16%

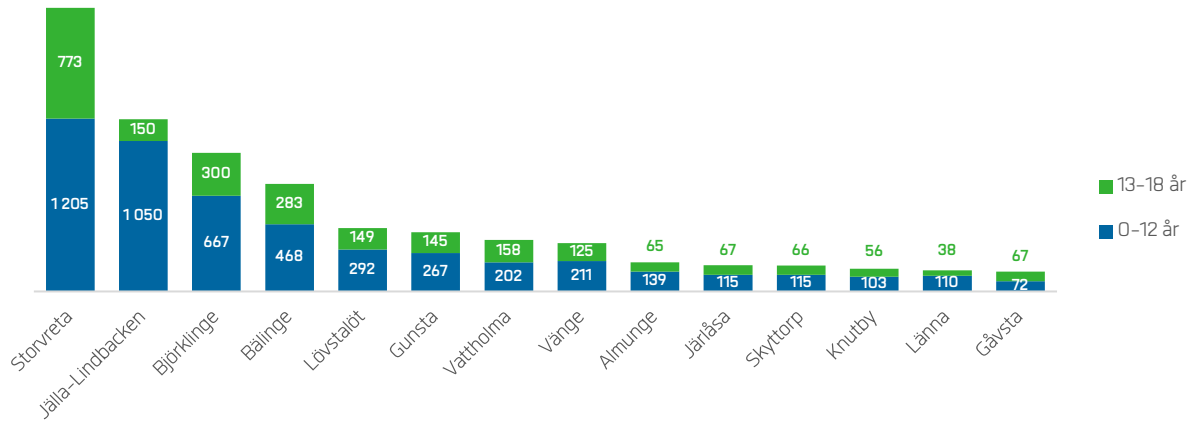

ANTAL BARN

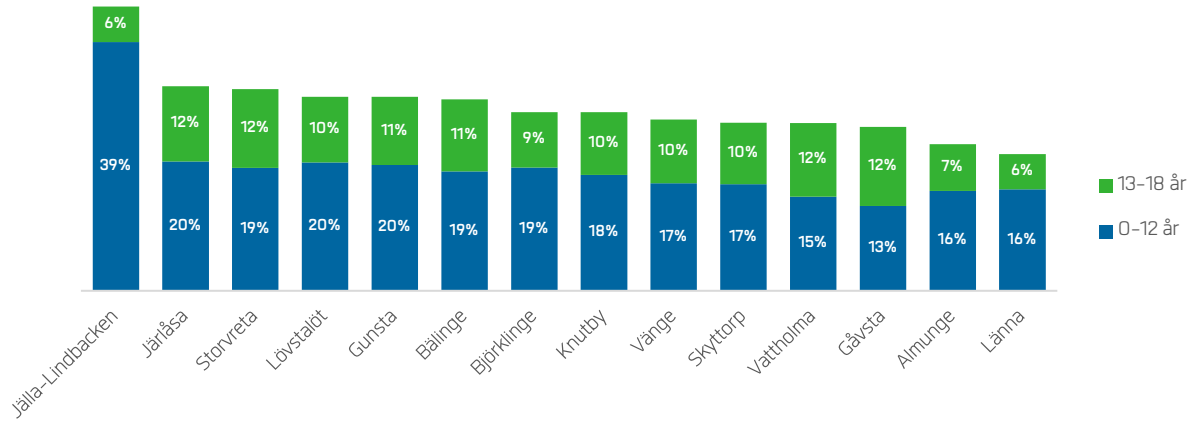

ANDEL BARN AV BEFOLKNINGEN

FÖRSKOLA/DAGBARNVÅRDARE

90%

AV BARNEN (0–12 ÅR) I DE PRIORITERADE TÄTORTERNA NÅR EN FÖRSKOLA/DAGBARNVÅRDARE INOM 1 KM

Datakälla: Uppsala kommun, uttag juni 2022

- Förskola/dagbarnvårdare finns i samtliga prioriterade tätorter.
- I samtliga prioriterade tätorter utom Skyttorp, Almunge och Järlåsa når minst 80 procent av barnen i åldern 0–12 år en förskola/dagbarnvårdare inom 1 kilometer.
- I Skyttorp når endast 21 procent av barnen i åldern 0–12 år en förskola/dagbarnvårdare inom 1 kilometer. Detta beror på att förskolan är lokaliserad i den sydösta delen av tätorten, medan den största befolkningskoncentrationen finns i den nordvästra delen. Enligt den senaste lokalförsörjningsplanen (december 2021) finns det beslut om en ny förskola i Skyttorp.

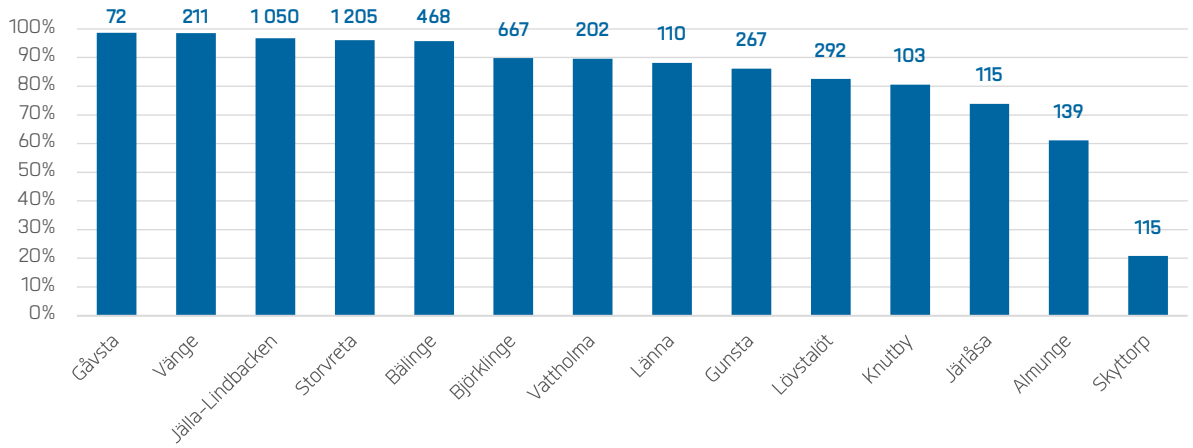

ANDEL AV BARNEN I ÅLDERN 0–12 ÅR SOM NÅR EN FÖRSKOLA/DAGBARNVÅRDARE INOM 1 KM. OVANFÖR STAPLARNA ANGES DET TOTALA ANTALET BARN I ÅLDERN 0–12 ÅR INOM RESPEKTIVE TÄTORT.

GRUNDSKOLA T O M ÅK 3

59%

AV BARNEN (0–12 ÅR) I DE PRIORITERADE TÄTORTERNA NÅR EN GRUNDSKOLA T O M ÅK 3 INOM 1 KM

Datakälla: Uppsala kommun, uttag juni 2022

- Grundskola t o m åk 3 finns i samtliga prioriterade tätorter utom Gunsta och Lövstalöt. Enligt den senaste lokalförsörjningsplanen (december 2021) finns det beslut om en ny grundskola i Gunsta.
- I sju av de prioriterade tätorterna når minst 80 procent av barnen i åldern 0–12 år en grundskola t o m åk 3 inom 1 kilometer.
- I Almunge, Skyttorp och Björklinge når mindre än hälften av barnen i åldern 0–12 år en grundskola t o m åk 3 inom 1 kilometer. Detta beror på att skolorna inte är lokaliserade där den största befolkningskoncentrationen finns.

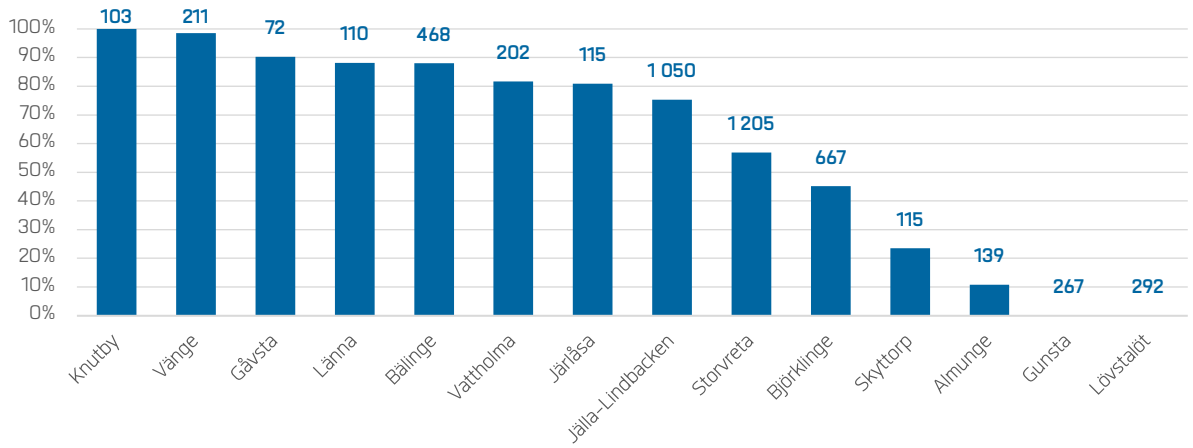

ANDEL AV BARNEN I ÅLDERN 0–12 ÅR SOM NÅR EN GRUNDSKOLA T O M ÅK 3 INOM 1 KM. OVANFÖR STAPLARNA ANGES DET TOTALA ANTALET BARN I ÅLDERN 0–12 ÅR INOM RESPEKTIVE TÄTORT.

GRUNDSKOLA MED ÅK 4–6

57%

AV BARNEN (0–12 ÅR) I DE PRIORITERADE TÄTORTERNA NÅR EN GRUNDSKOLA MED ÅK 4–6 INOM 1 KM

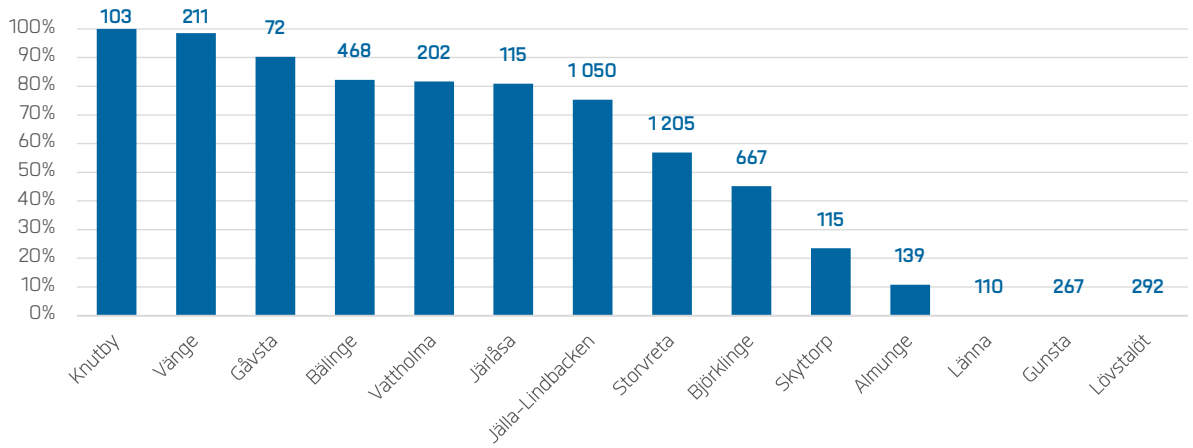

ANDEL AV BARNEN I ÅLDERN 0–12 ÅR SOM NÅR EN GRUNDSKOLA MED ÅK 4–6 INOM 1 KM. OVANFÖR STAPLARNA ANGES DET TOTALA ANTALET BARN I ÅLDERN 0–12 ÅR INOM RESPEKTIVE TÄTORT.

Datakälla: Uppsala kommun, uttag juni 2022

- Mellanstadieskola finns i samtliga prioriterade tätorter utom Gunsta, Länna och Lövstalöt. Enligt den senaste lokalförsörjningsplanen (december 2021) finns det beslut om en ny grundskola i Gunsta.
- I Björklinge får barnen byta skola efter åk 5. I Bälinge och Jälla-Lindbacken hänsvisas barnen till skolor utanför den egna tätorten efter åk 5. Bälinge skola ska dock utökas för att även rymma åk 6.
- I sex av de prioriterade tätorterna når minst 80 procent av barnen i åldern 0–12 år en mellanstadieskola inom 1 kilometer.
- I Almunge, Skyttorp och Björklinge når mindre än hälften av barnen i åldern 0–12 år en mellanstadieskola inom 1 kilometer trots att det finns inom tätorten. Detta beror på att de inte är lokaliserade där den största befolkningskoncentrationen finns.

GRUNDSKOLA MED ÅK 7–9

16%

AV BARNEN (13–18 ÅR) I DE PRIORITERADE TÄTORTERNA NÅR EN GRUNDSKOLA MED ÅK 7–9 INOM 1 KM

Datakälla: Uppsala kommun, uttag juni 2022

- Högstadieskola finns i fyra av de prioriterade tätorterna: Gåvsta, Storvreta, Björklinge och Almunge.
- Trots att en högststadieskola finns i Almunge når endast 3 procent av barnen i åldern 13–18 år den inom 1 kilometer. Detta beror på att den inte är lokaliserade där den största befolkningskoncentrationen finns.

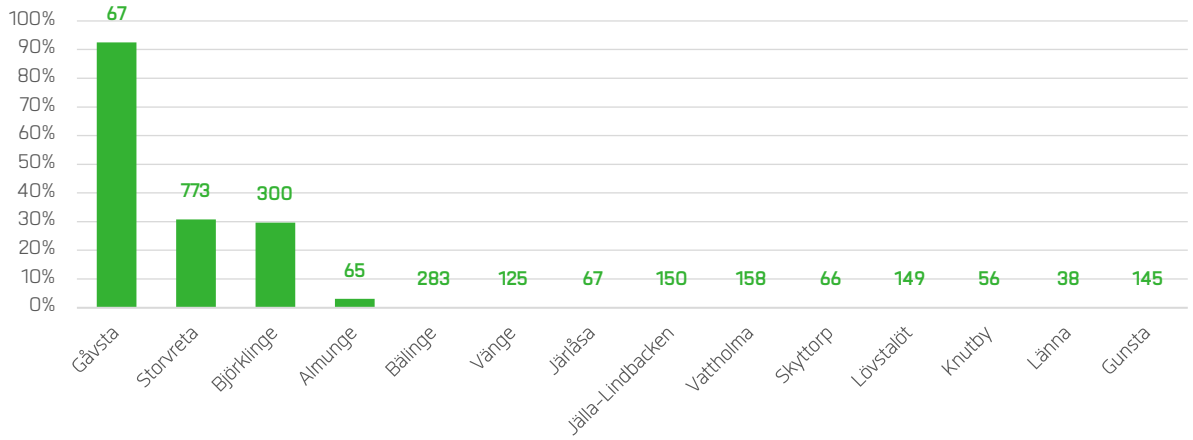

ANDEL AV BARNEN I ÅLDERN 13–18 ÅR SOM NÅR EN GRUNDSKOLA MED ÅK 7–9 INOM 1 KM. OVANFÖR STAPLARNA ANGES DET TOTALA ANTALET BARN I ÅLDERN 13–18 ÅR INOM RESPEKTIVE TÄTORT.

FRITIDSKLUBB

49 %

AV BARNEN (0–12 ÅR) I DE PRIORITERADE TÄTORTERNA NÅR EN FRITIDSKLUBB INOM 1 KM

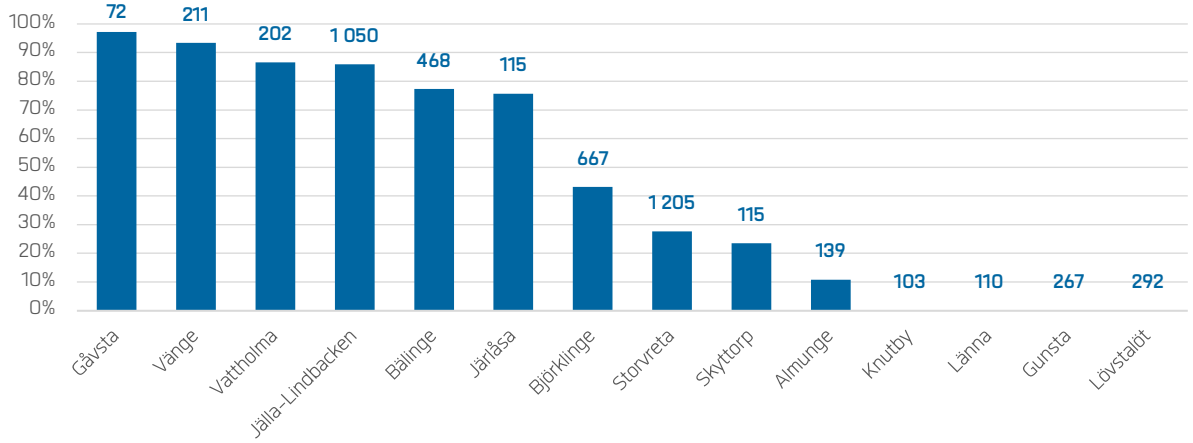

ANDEL AV BARNEN I ÅLDERN 0–12 ÅR SOM NÅR EN FRITIDSKLUBB INOM 1 KM. OVANFÖR STAPLARNA ANGES DET TOTALA ANTALET BARN I ÅLDERN 0–12 ÅR INOM RESPEKTIVE TÄTORT.

Datakälla: Uppsala kommun, uttag juni 2022

- Fyra av de prioriterade tätorterna saknar fritidsklubb: Gunsta, Länna, Knutby och Lövstalöt. Enligt den senaste lokalförsörjningsplanen (december 2021) finns det beslut om en ny fritidsklubb i Gunsta.
- I Gåvsta, Vänge, Vattholma och Jälla-Lindbacken når minst 80 procent av barnen i åldern 0–12 år en fritidsklubb inom 1 kilometer.
- I Almunge, Skyttorp, Storvreta och Björklinge når mindre än hälften av barnen i åldern 0–12 år en fritidsklubb inom 1 kilometer trots att det finns inom tätorten. Detta beror på att de inte är lokaliserade där den största befolkningskoncentrationen finns.
- Av tätorterna som saknar fritidsklubb så är behovet störst i Lövstalöt och Gunsta där flest barn i åldern 0–12 år bor.

FRITIDSGÅRD

43%

AV BARNEN (13–18 ÅR) I DE PRIORITERADE TÄTORTERNA NÅR EN FRITIDSGÅRD INOM 1 KM

Datakälla: Uppsala kommun, uttag juni 2022

- Fem av de prioriterade tätorterna saknar fritidsgård: Gunsta, Länna, Knutby, Skyttorp och Lövstalöt.
- Skyttorp har fritidsklubb, men ingen fritidsgård.
- I Gåvsta, Järlåsa och Vänge når minst 80 procent av barnen i åldern 13–18 år en fritidsgård inom 1 kilometer.
- I Almunge, Storvreta och Björklinge når mindre än hälften av barnen i åldern 13–18 år en fritidsgård inom 1 kilometer trots att det finns inom tätorten. Detta beror på att de inte är lokaliserade där den största befolkningskoncentrationen finns.
- Av tätorterna som saknar fritidsgård så är behovet störst i Lövstalöt och Gunsta där flest barn i åldern 13–18 år bor.

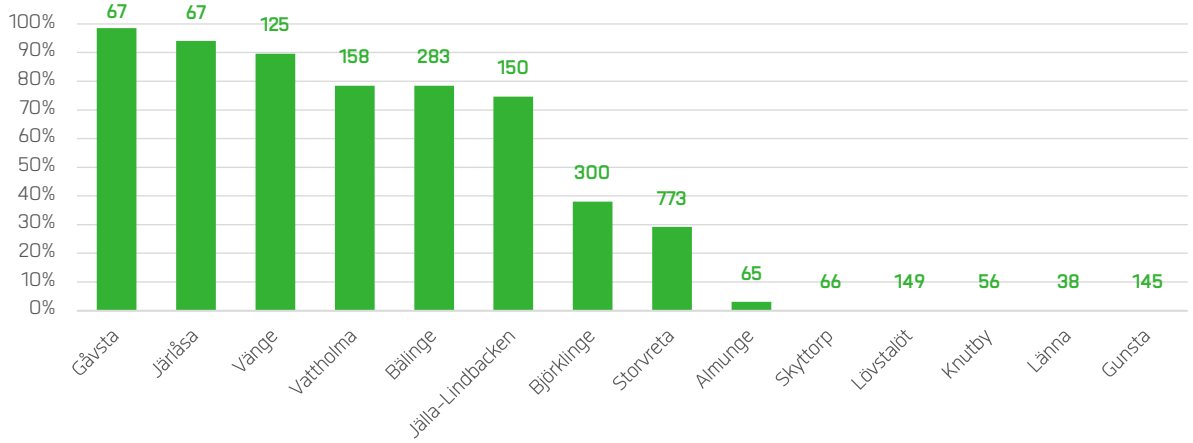

ANDEL AV BARNEN I ÅLDERN 13–18 ÅR SOM NÅR EN FRITIDSGÅRD INOM 1 KM. OVANFÖR STAPLARNA ANGES DET TOTALA ANTALET BARN I ÅLDERN 13–18 ÅR INOM RESPEKTIVE TÄTORT.

BIBLIOTEK/BIBLIOTEKSBUSS

71%

AV BARNEN (0–12 ÅR) I DE PRIORITERADE TÄTORTERNA NÅR ETT BIBLIOTEK/BIBLIOTEKSBUSS INOM 1 KM

66%

AV BARNEN (13–18 ÅR) I DE PRIORITERADE TÄTORTERNA NÅR ETT BIBLIOTEK/BIBLIOTEKSBUSS INOM 1 KM

Datakälla: Uppsala kommun, uttag juni 2022

- Bibliotek/biblioteksbuss finns i samtliga prioriterade tätorter. I sex av tätorterna finns bibliotek.
- I nio av de prioriterade tätorterna når minst 80 procent av barnen i åldern 0–18 år ett bibliotek/biblioteksbuss inom 1 kilometer.
- I Björklinge och Storvreta når mindre än hälften av barnen i åldern 0–18 år ett bibliotek/biblioteksbuss inom 1 kilometer trots att det finns inom tätorten. Detta beror på att tätorterna är stora, vilket medför längre avstånd för dem som bor i de mindre centrala delarna av tätorterna.

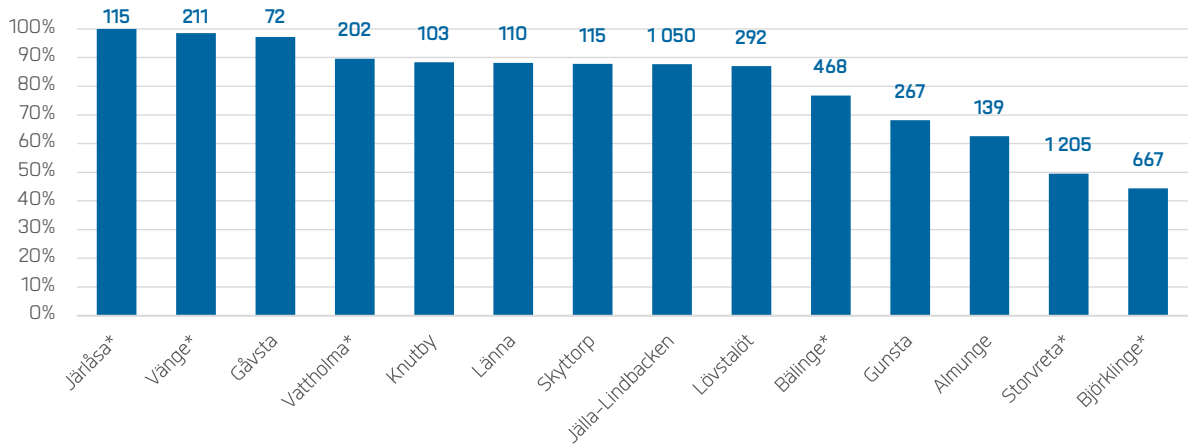

ANDEL AV BARNEN I ÅLDERN 0–12 ÅR SOM NÅR ETT BIBLIOTEK/BIBLIOTEKSBUSS INOM 1 KM. OVANFÖR STAPLARNA ANGES DET TOTALA ANTALET BARN I ÅLDERN 0–12 ÅR INOM RESPEKTIVE TÄTORT. * TÄTORT MED BIBLIOTEK.

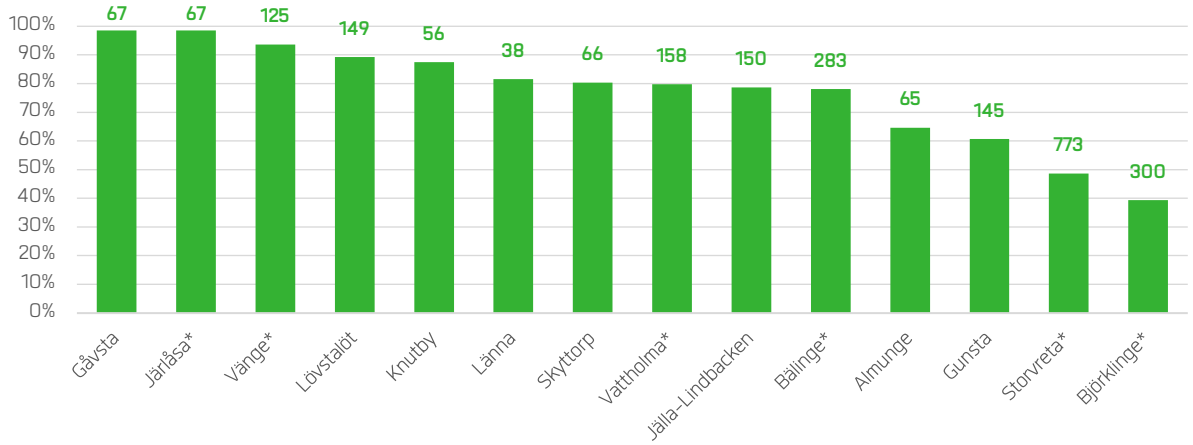

ANDEL AV BARNEN I ÅLDERN 13–18 ÅR SOM NÅR ETT BIBLIOTEK/BIBLIOTEKSBUSS INOM 1 KM. OVANFÖR STAPLARNA ANGES DET TOTALA ANTALET BARN I ÅLDERN 13–18 ÅR INOM RESPEKTIVE TÄTORT. * TÄTORT MED BIBLIOTEK.

KULTURSKOLA

37%

AV BARNEN (0–12 ÅR) I DE PRIORITERADE TÄTORTERNA NÅR EN KULTURSKOLA INOM 1 KM

47%

AV BARNEN (13–18 ÅR) I DE PRIORITERADE TÄTORTERNA NÅR EN KULTURSKOLA INOM 1 KM

Datakälla: Uppsala kommun, uttag juni 2022

- Sex av de prioriterade tätorterna saknar kulturskola: Jälla-Lindbacken, Gunsta, Länna, Almunge, Knutby och Lövstalöt.
- I fem av de prioriterade tätorterna når minst 80 procent av barnen i åldern 0–18 år en kulturskola inom 1 kilometer.
- I Skyttorp och Björklinge når mindre än hälften av barnen i åldern 0–18 år en kulturskola inom 1 kilometer trots att det finns inom tätorten. Detta beror på att de inte är lokaliserade där den största befolkningskoncentrationen finns.
- Av tätorterna som saknar kulturskola så är behovet störst i Jälla-Lindbacken som, utöver Storvreta, är den tätort där flest barn i åldern 0–18 år bor. Även i Lövstalöt och Gunsta bor det förhållandevis många barn i åldern 0–18 år.

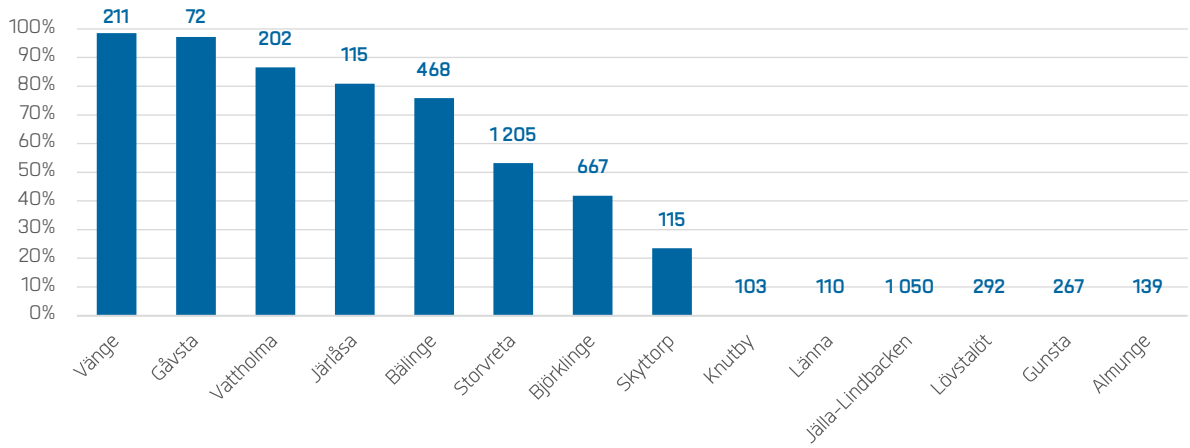

ANDEL AV BARNEN I ÅLDERN 0–12 ÅR SOM NÅR EN KULTURSKOLA INOM 1 KM. OVANFÖR STAPLARNA ANGES DET TOTALA ANTALET BARN I ÅLDERN 0–12 ÅR INOM RESPEKTIVE TÄTORT.

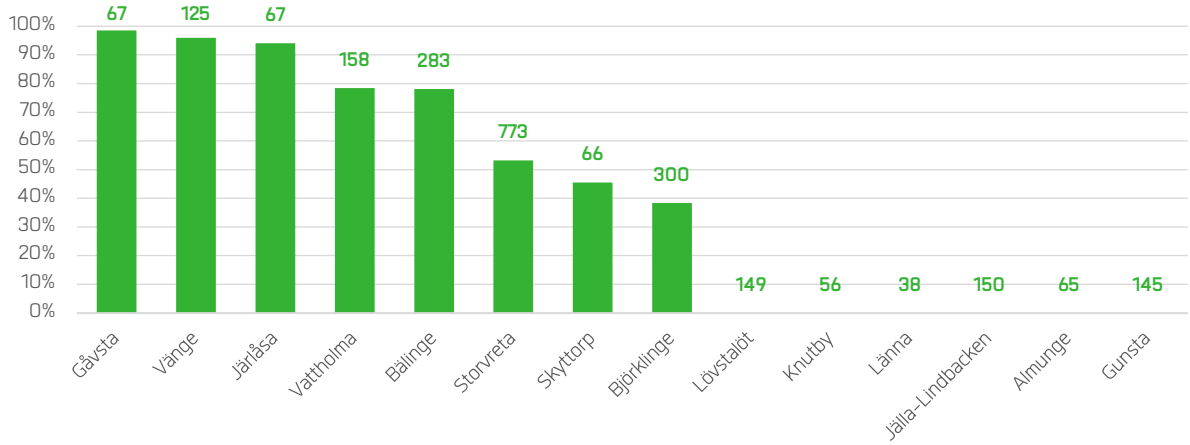

ANDEL AV BARNEN I ÅLDERN 13–18 ÅR SOM NÅR EN KULTURSKOLA INOM 1 KM. OVANFÖR STAPLARNA ANGES DET TOTALA ANTALET BARN I ÅLDERN 13–18 ÅR INOM RESPEKTIVE TÄTORT.

KOLLEKTIVTRAFIK MED GOD TRAFIKERING

52%

AV BARNEN (13–18 ÅR) I DE PRIORITERADE TÄTORTERNA NÅR KOLLEKTIVTRAFIK MED GOD TRAFIKERING* INOM 1 KM

*Minst kvartstrafik under perioden 06.00–08.59 och 15.00–18.59.

Datakälla: Region Uppsala, uttag juni 2022

- Kollektivtrafik med god trafikering saknas i de prioriterade tätorterna längs väg 282 mot Almunge och Knutby och väg 72 mot Järlåsa, undantaget Almunge som har en hållplats med god trafikering.
- I Gåvsta, Lövstalöt, Bälinge och Skyttorp når minst 90 procent av barnen i åldern 13–18 år kollektivtrafik med god trafikering inom 1 kilometer.
- I Almunge, Vattholma och Storvreta når mindre än hälften av barnen i åldern 13–18 år kollektivtrafik med god trafikering inom 1 kilometer trots att det finns inom tätorten.

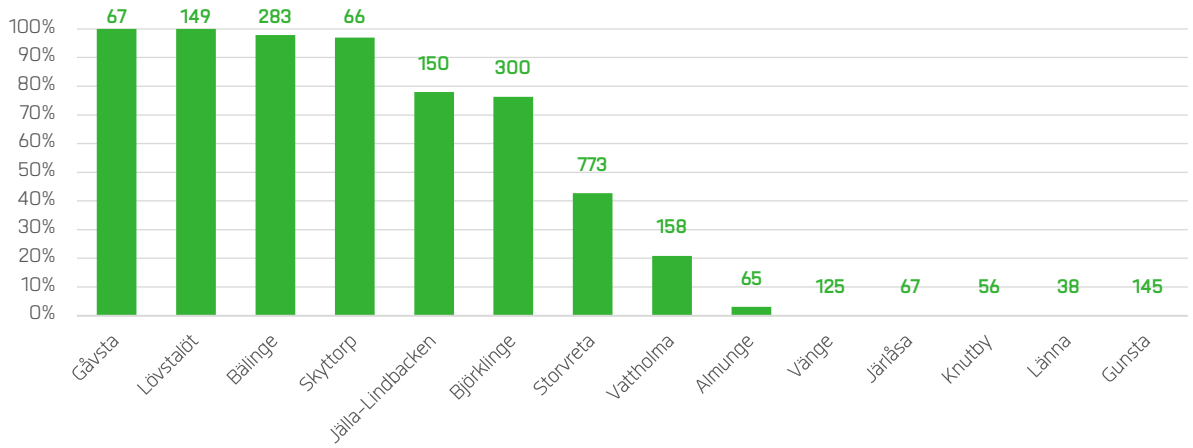

ANDEL AV BARNEN I ÅLDERN 13–18 ÅR SOM NÅR KOLLEKTIVTRAFIK MED GOD TRAFIKERING INOM 1 KM. OVANFÖR STAPLARNA ANGES DET TOTALA ANTALET BARN I ÅLDERN 13–18 ÅR INOM RESPEKTIVE TÄTORT.

PARK

94%

AV BARNEN (0–12 ÅR) I DE PRIORITERADE TÄTORTERNA NÅR EN PARK INOM 1 KM

93%

AV BARNEN (13–18 ÅR) I DE PRIORITERADE TÄTORTERNA NÅR EN PARK INOM 1 KM

Datakälla: Uppsala kommun, uttag augusti 2022

- Park finns i samtliga prioriterade tätorter.
- I samtliga prioriterade tätorter utom Almunge, Gunsta och Länna når minst 80 procent av barnen i åldern 0–18 år en park inom 1 kilometer.
- Forskning visar att man till vardags inte gärna går längre än 200–300 meter för att ta sig till ett grönområde (Grahn & Stigsdotter, *Landscape planning and stress*, Urban Forestry & Urban Greening, 2003). Boverket och många städer i Sverige har därför antagit avståndet 300 meter som allmän riktlinje (Boverket, *Bostadsnära natur – inspiration & vägledning*, 2007). Även i de prioriterade tätorterna bör därför maxavståndet 300 meter eftersträvas.

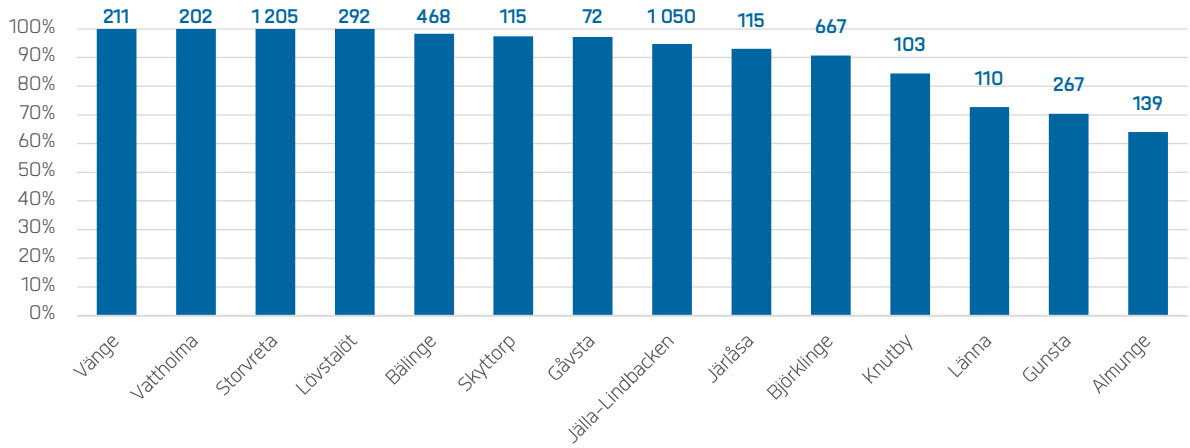

ANDEL AV BARNEN I ÅLDERN 0–12 ÅR SOM NÅR EN PARK INOM 1 KM. OVANFÖR STAPLARNA ANGES DET TOTALA ANTALET BARN I ÅLDERN 0–12 ÅR INOM RESPEKTIVE TÄTORT.

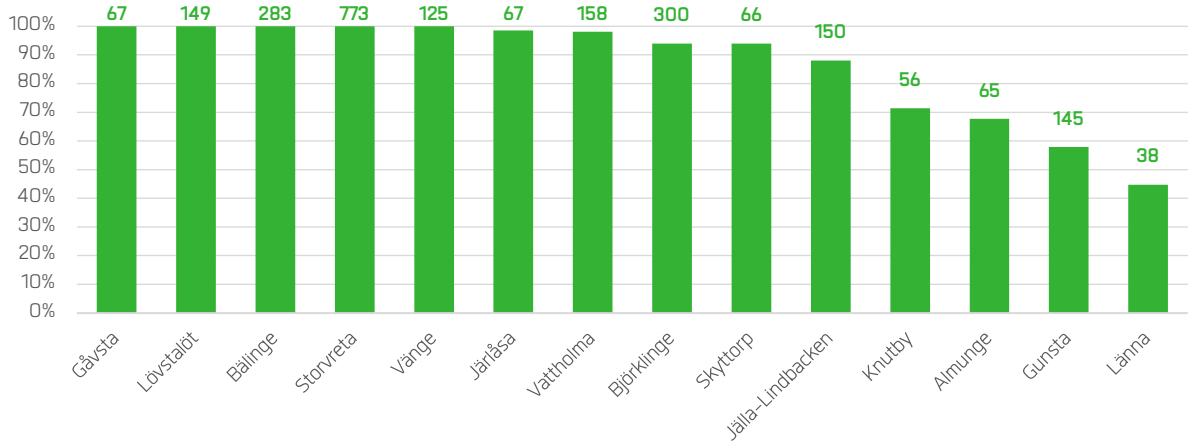

ANDEL AV BARNEN I ÅLDERN 13–18 ÅR SOM NÅR EN PARK INOM 1 KM. OVANFÖR STAPLARNA ANGES DET TOTALA ANTALET BARN I ÅLDERN 13–18 ÅR INOM RESPEKTIVE TÄTORT.

ORTSPARK/STADSDELSPARK

79 %

AV BARNEN (0–12 ÅR) I DE PRIORITERADE TÄTORTERNA NÅR EN ORTSPARK/STADSDELSPARK INOM 1 KM

75 %

AV BARNEN (13–18 ÅR) I DE PRIORITERADE TÄTORTERNA NÅR EN ORTSPARK/STADSDELSPARK INOM 1 KM

Datakälla: Uppsala kommun, uttag augusti 2022

- Ortspark/stadsdelspark finns i samtliga prioriterade tätorter.
- I nio av de prioriterade tätorterna når minst 80 procent av barnen i åldern 0–18 år en ortspark/stadsdelspark inom 1 kilometer.
- I Björklinge och Almunge når mindre än hälften av barnen i åldern 0–18 år en ortspark/stadsdelspark inom 1 kilometer trots att det finns inom tätorten.

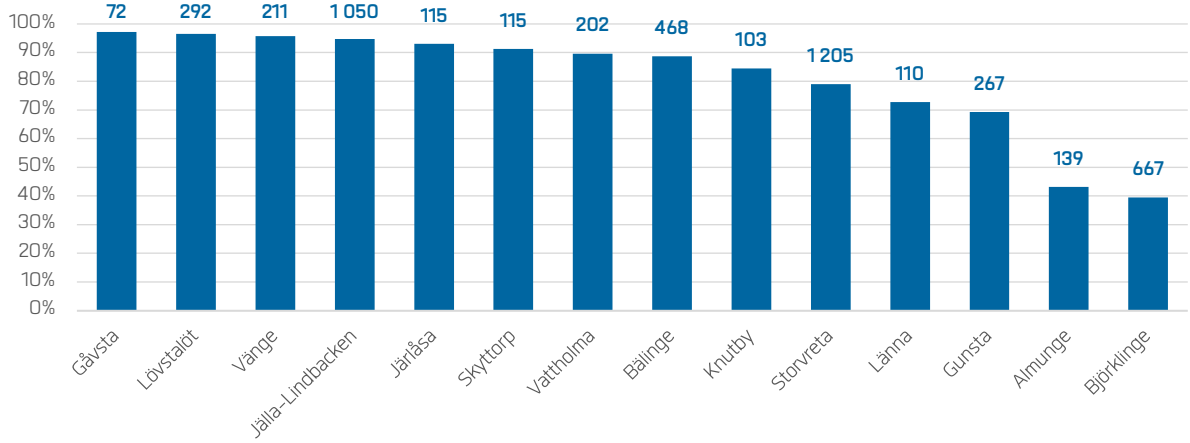

ANDEL AV BARNEN I ÅLDERN 0–12 ÅR SOM NÅR EN ORTSPARK/STADSDELSPARK INOM 1 KM. OVANFÖR STAPLARNA ANGES DET TOTALA ANTALET BARN I ÅLDERN 0–12 ÅR INOM RESPEKTIVE TÄTORT.

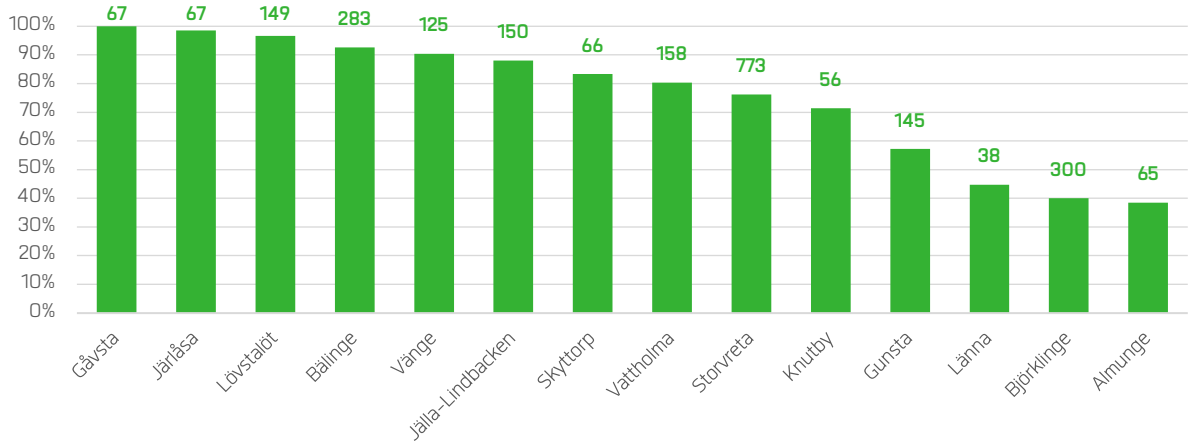

ANDEL AV BARNEN I ÅLDERN 13–18 ÅR SOM NÅR EN ORTSPARK/STADSDELSPARK INOM 1 KM. OVANFÖR STAPLARNA ANGES DET TOTALA ANTALET BARN I ÅLDERN 13–18 ÅR INOM RESPEKTIVE TÄTORT.

LEKPLATS

72%

AV BARNEN (0–12 ÅR) I DE PRIORITERADE TÄTORTERNA NÅR EN LEKPLATS INOM 1 KM

Datakälla: Uppsala kommun, uttag augusti 2022

- Lekplats finns i samtligaprioriterade tätorter utom Jälla-Lindbacken. En lekplats kommer dock att anläggas i Lindbacken under 2023.
- I nio av de prioriterade tätorterna når minst 80 procent av barnen i åldern 0–12 år en lekplats inom 1 kilometer.

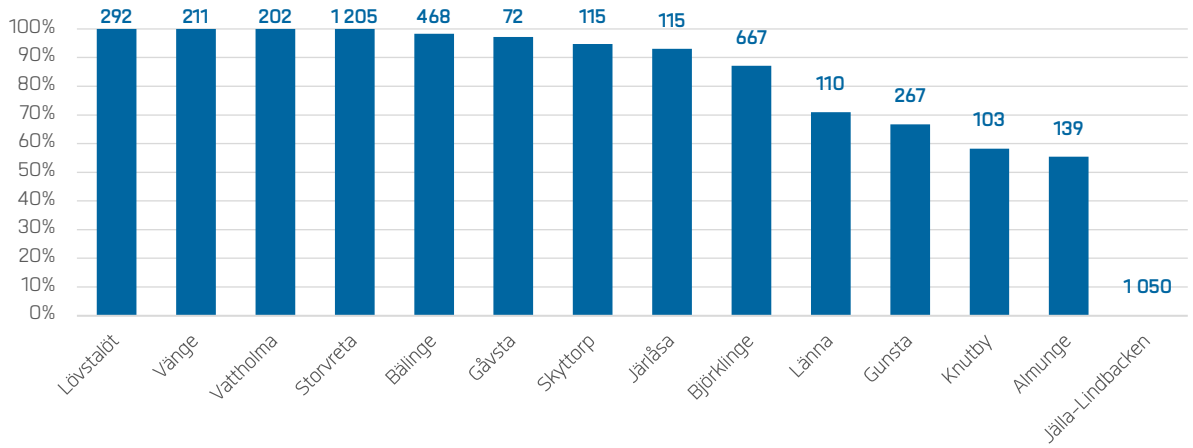

ANDEL AV BARNEN I ÅLDERN 0–12 ÅR SOM NÅR EN LEKPLATS INOM 1 KM. OVANFÖR STAPLARNA ANGES DET TOTALA ANTALET BARN I ÅLDERN 0–12 ÅR INOM RESPEKTIVE TÄTORT.

FOTBOLLSPLAN

57%

AV BARNEN (0–12 ÅR) I DE PRIORITERADE TÄTORTERNA NÅR EN FOTBOLLSPLAN INOM 1 KM

54%

AV BARNEN (13–18 ÅR) I DE PRIORITERADE TÄTORTERNA NÅR EN FOTBOLLSPLAN INOM 1 KM

Datakälla: Uppsala kommun, uttag juni 2022

- Minst en fotbollsplan finns i samtliga prioriterade tätorter.
- I Gåvsta, Lövstalöt, Vänge och Jälla-Lindbacken når minst 80 procent av barnen i åldern 0–18 år en fotbollsplan inom 1 kilometer.
- I åtta av de prioriterade tätorterna når mindre än hälften av barnen i åldern 0–18 år en fotbollsplan inom 1 kilometer trots att det finns i eller nära tätorten. Detta beror på att fotbollsplanerna ofta är lokaliserade i tätorternas utkanter.

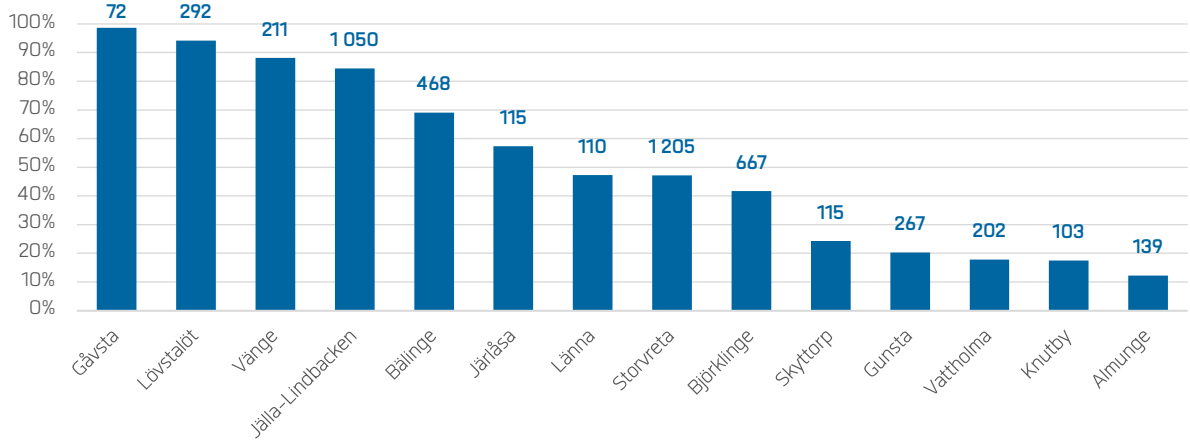

ANDEL AV BARNEN I ÅLDERN 0–12 ÅR SOM NÅR EN FOTBOLLSPLAN INOM 1 KM. OVANFÖR STAPLARNA ANGES DET TOTALA ANTALET BARN I ÅLDERN 0–12 ÅR INOM RESPEKTIVE TÄTORT.

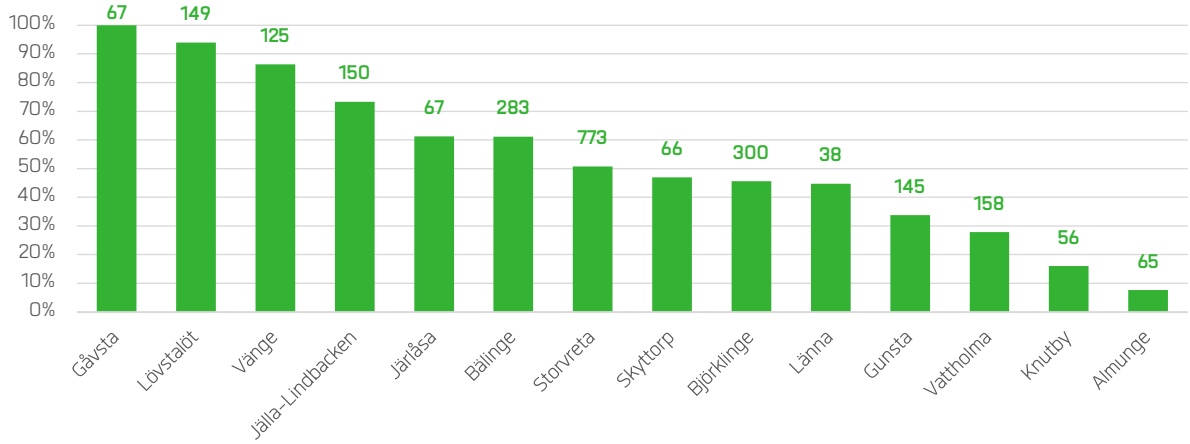

ANDEL AV BARNEN I ÅLDERN 13–18 ÅR SOM NÅR EN FOTBOLLSPLAN INOM 1 KM. OVANFÖR STAPLARNA ANGES DET TOTALA ANTALET BARN I ÅLDERN 13–18 ÅR INOM RESPEKTIVE TÄTORT.

IDROTTSHALL

60%

AV BARNEN (0–12 ÅR) I DE PRIORITERADE TÄTORTERNA NÅR EN IDROTTSHALL INOM 1 KM

57%

AV BARNEN (13–18 ÅR) I DE PRIORITERADE TÄTORTERNA NÅR EN IDROTTSHALL INOM 1 KM

Datakälla: Uppsala kommun, uttag juni 2022

- Idrottshall finns i samtliga prioriterade tätorter utom Gunsta, Länna och Lövstalöt. Enligt den senaste lokalförsörjningsplanen (december 2021) finns det beslut om en ny idrottshall i Gunsta.
- I sju av de prioriterade tätorterna når minst 80 procent av barnen i åldern 0–18 år en idrottshall inom 1 kilometer.
- I Almunge och Skyttorp når mindre än hälften av barnen i åldern 0–18 år en idrottshall inom 1 kilometer trots att det finns inom tätorten. Detta beror på att de inte är lokaliserade där den största befolkningskoncentrationen finns.
- Av tätorterna som saknar idrottshall så är behovet störst i Lövstalöt och Gunsta där flest barn i åldern 0–18 år bor.

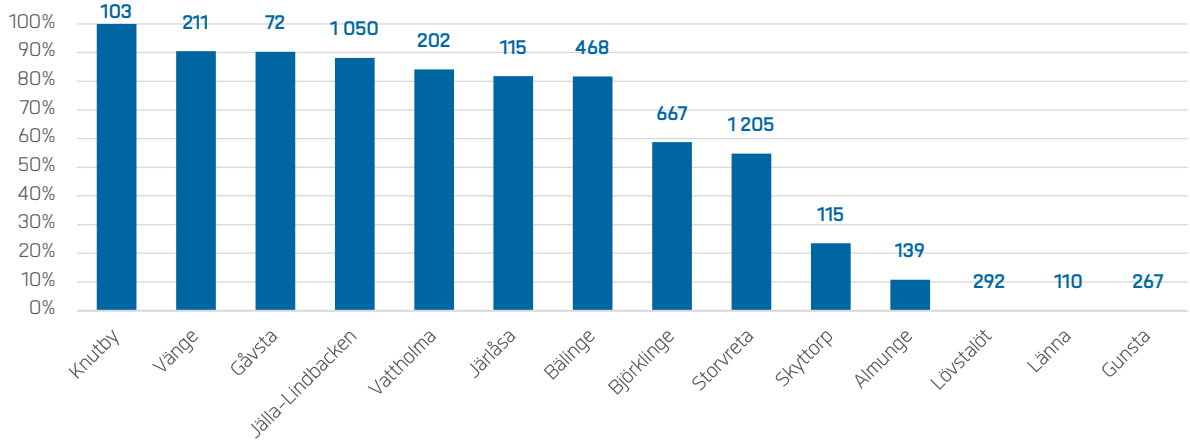

ANDEL AV BARNEN I ÅLDERN 0–12 ÅR SOM NÅR EN IDROTTSHALL INOM 1 KM. OVANFÖR STAPLARNA ANGES DET TOTALA ANTALET BARN I ÅLDERN 0–12 ÅR INOM RESPEKTIVE TÄTORT.

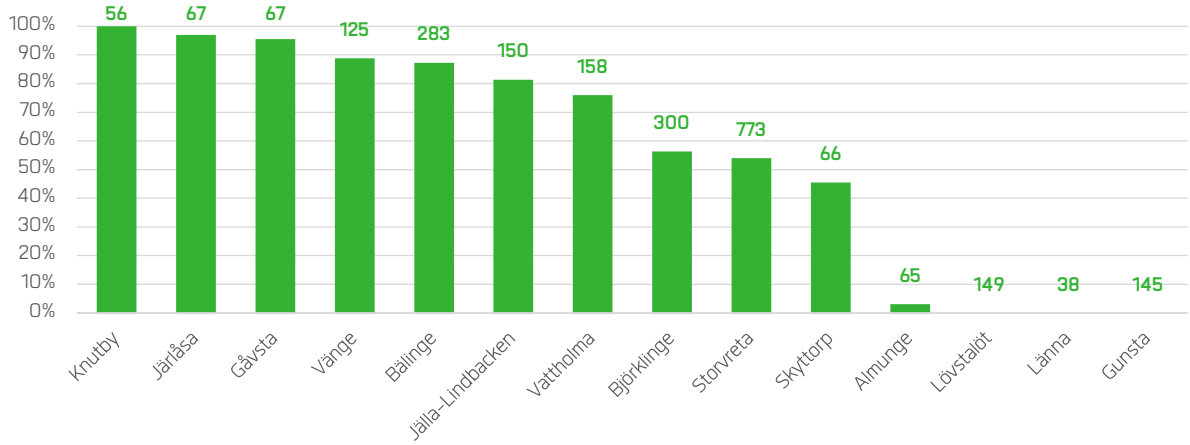

ANDEL AV BARNEN I ÅLDERN 13–18 ÅR SOM NÅR EN IDROTTSHALL INOM 1 KM. OVANFÖR STAPLARNA ANGES DET TOTALA ANTALET BARN I ÅLDERN 13–18 ÅR INOM RESPEKTIVE TÄTORT.

ANNAN IDROTTSANLÄGGNING

36%

AV BARNEN (0–12 ÅR) I DE PRIORITERADE TÄTORTERNA NÅR EN ANNAN IDROTTSANLÄGGNING* INOM 1 KM

40%

AV BARNEN (13–18 ÅR) I DE PRIORITERADE TÄTORTERNA NÅR EN ANNAN IDROTTSANLÄGGNING* INOM 1 KM

*Idrottsanläggningar som inte är fotbollsplaner eller idrottshallar. Här ingår en stor variation av anläggningstyper.

Datakälla: Uppsala kommun, uttag juni 2022

- I sex av tätorterna saknas helt den här kategorin: Gunsta, Knutby, Gåvsta, Skyttorp och Järlåsa.
- I Bälinge, Vänge, Storvreta och Länna når mer än hälften av barnen i åldern 0–18 år en idrottsanläggning inom 1 kilometer.
- Av tätorterna som saknar idrottsanläggning så är behovet störst i Lövstalöt och Gunsta där flest barn i åldern 0–18 år bor.

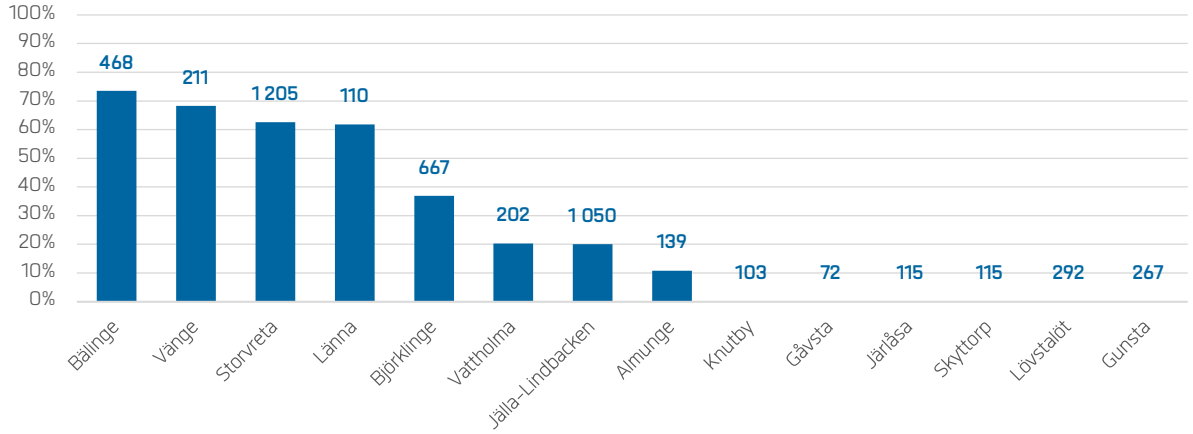

ANDEL AV BARNEN I ÅLDERN 0–12 ÅR SOM NÅR EN ANNAN IDROTTSANLÄGGNING INOM 1 KM. OVANFÖR STAPLARNA ANGES DET TOTALA ANTALET BARN I ÅLDERN 0–12 ÅR INOM RESPEKTIVE TÄTORT.

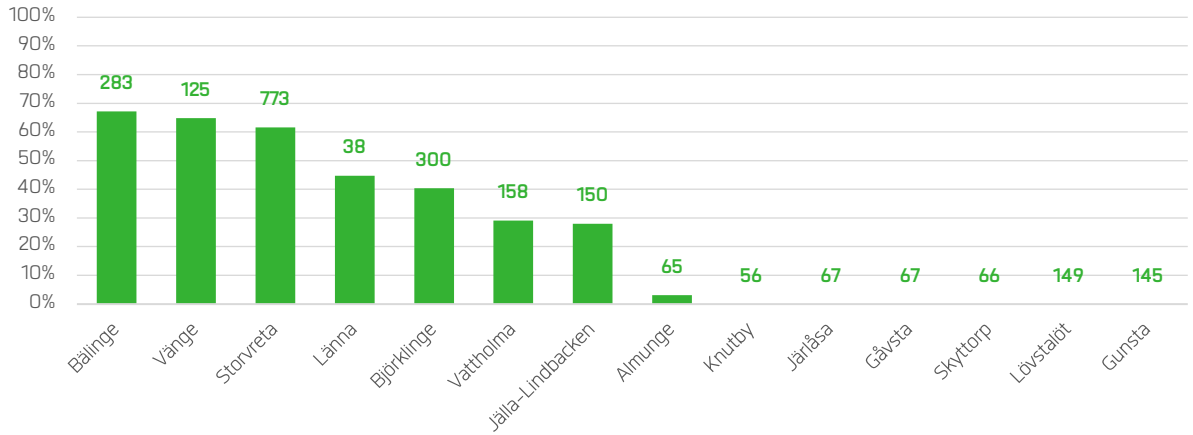

ANDEL AV BARNEN I ÅLDERN 13–18 ÅR SOM NÅR EN ANNAN IDROTTSANLÄGGNING INOM 1 KM. OVANFÖR STAPLARNA ANGES DET TOTALA ANTALET BARN I ÅLDERN 13–18 ÅR INOM RESPEKTIVE TÄTORT.

UTBUD FÖR BARN

Följande tolv kategorier ingår i utbudsmodellen för barn i åldern 0–12 år:

- Förskola/dagbarnvärdare
- Grundskola t o m åk 3
- Grundskola med åk 4–6
- Fritidsklubb
- Bibliotek/biblioteksbuss
- Kulturskola
- Park
- Ortspark/stadsdelspark
- Lekplats
- Fotbollsplan
- Idrottshall
- Annan idrottsanläggning

- Analysen visar att antalet servicekategorier som nås inom 1 kilometer är betydligt högre än antalet som nås inom 500 meter. Detta pekar på att det utanför staden där servicen generellt är mer utspridd är mest rimligt att använda maxavståndet 1 kilometer, trots att kortare avstånd självklart är att föredra när det gäller service som är viktig för barn.
- Bäst serviceutbud för barn i åldern 0–12 år finns i Vänge, Gåvsta och Bälinge där barnen i snitt når fler än 10 av 12 kategorier inom 1 kilometer.
- Sämst serviceutbud finns i Almunge och Gunsta där barnen i snitt når färre än 4 av 12 kategorier inom 1 kilometer.

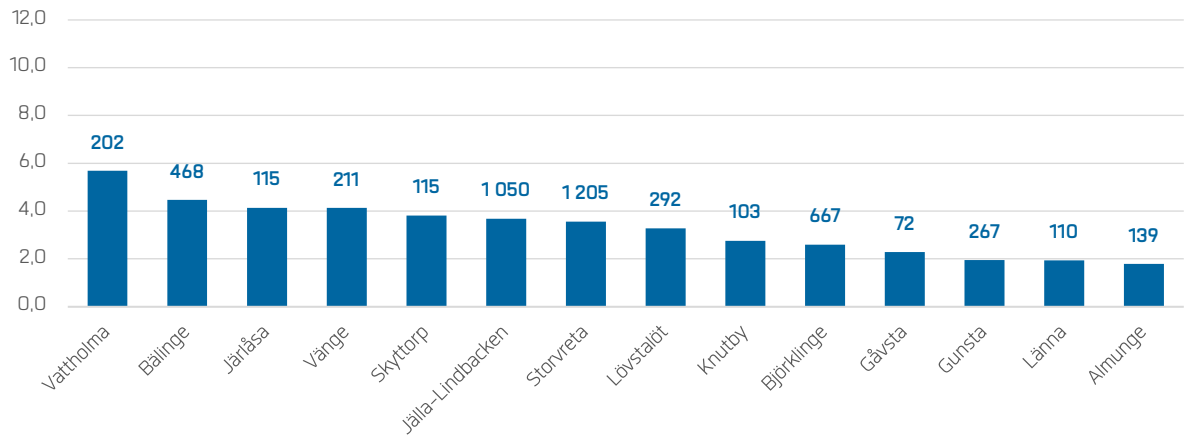

GENOMSNITTLIGT ANTAL KATEGORIER SOM NÅS INOM 500 M AV BARN I ÅLDERN 0–12 ÅR. OVANFÖR STAPLARNA ANGES DET TOTALA ANTALET BARN I ÅLDERN 0–12 ÅR INOM RESPEKTIVE TÄTORT.

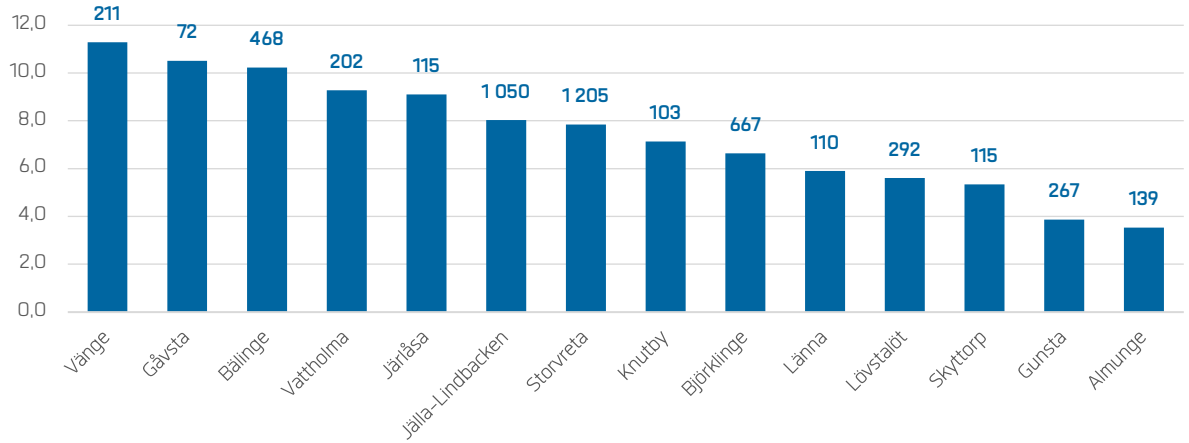

GENOMSNITTLIGT ANTAL KATEGORIER SOM NÅS INOM 1 KM AV BARN I ÅLDERN 0–12 ÅR. OVANFÖR STAPLARNA ANGES DET TOTALA ANTALET BARN I ÅLDERN 0–12 ÅR INOM RESPEKTIVE TÄTORT.

UTBUD FÖR UNGA

Följande tio kategorier ingår i utbudsmodellen för barn i åldern 13–18 år:

- Grundskola med åk 7–9
- Fritidsgård
- Bibliotek/biblioteksbuss
- Kulturskola
- Kollektivtrafik med god trafikering
- Park
- Ortspark/stadsdelspark
- Lekplats
- Fotbollsplan
- Idrottshall
- Annan idrottsanläggning

- Analysen visar att antalet servicekategorier som nås inom 1 kilometer är betydligt högre än antalet som nås inom 500 meter. Detta pekar på att det utanför staden där servicen generellt är mer utspridd är mest rimligt att använda maxavståndet 1 kilometer, trots att kortare avstånd självklart är att föredra när det gäller service som är viktig för barn.
- Bäst serviceutbud för barn i åldern 13–18 år finns i Gåvsta, Bälinge och Vänge där barnen i snitt når fler än 7 av 10 kategorier inom 1 kilometer.
- Sämst serviceutbud finns i Almunge, Gunsta och Länna där barnen i snitt når färre än 3 av 10 kategorier inom 1 kilometer.

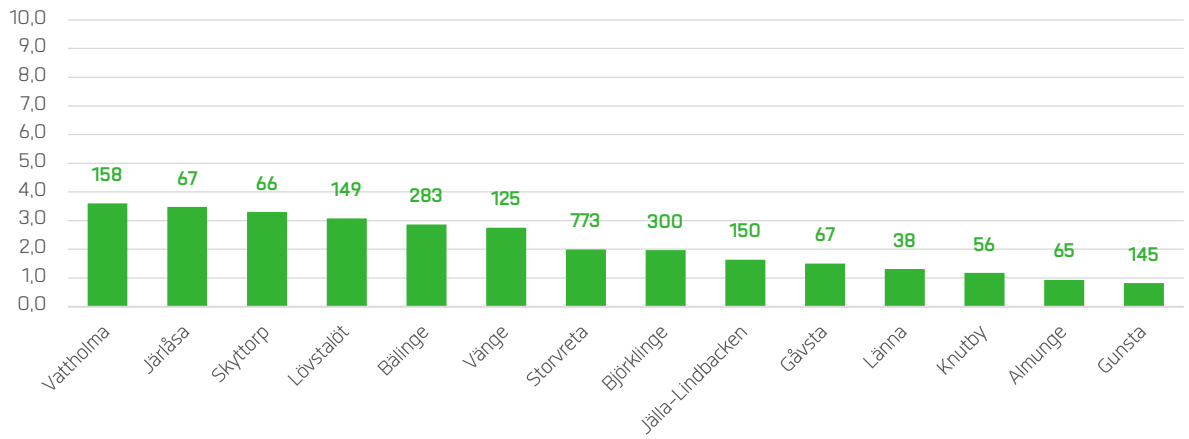

GENOMSNITTLIGT ANTAL KATEGORIER SOM NÅS INOM 500 M AV BARN I ÅLDERN 13–18 ÅR. OVANFÖR STAPLARNA ANGES DET TOTALA ANTALET BARN I ÅLDERN 13–18 ÅR INOM RESPEKTIVE TÄTORT.

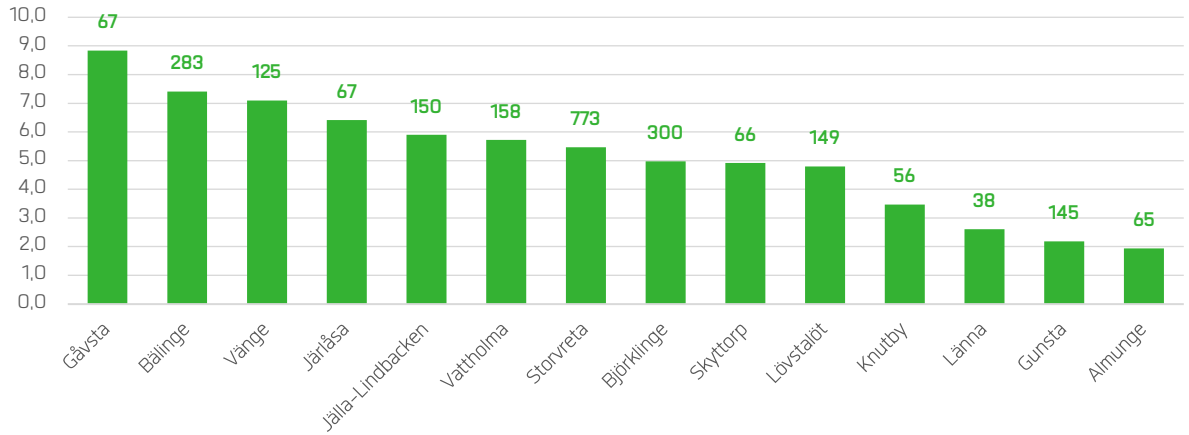

GENOMSNITTLIGT ANTAL KATEGORIER SOM NÅS INOM 1 KM AV BARN I ÅLDERN 13–18 ÅR. OVANFÖR STAPLARNA ANGES DET TOTALA ANTALET BARN I ÅLDERN 13–18 ÅR INOM RESPEKTIVE TÄTORT.

SAMMANFATTANDE TABELL

I tabellen redovisas vilka servicekategorier som finns i eller nära respektive tätort. Definitionen är här att aktuell servicekategori ska nås inom 1 kilometers avstånd från någon av tätortens invånare. Antalet servicekategorier som finns i eller nära respektive tätort summeras även. Diagrammet ger på så sätt en bra bild av tätorternas samlade serviceutbud för barn och unga.

Tätorterna är sorterade utifrån barnpopulationens storlek, där tätorterna med flest barn i åldern 0–18 år listas överst.

Tätort	Antal barn 0–18 år	Antal barn 0–12 år	Antal barn 13–18 år	Förskola/dagbarnvårdare	Grundskola t o m åk 3	Grundskola med åk 4–6	Grundskola med åk 7–9	Fritidsklubb	Fritidsgård	Bibliotek/biblioteksbuss	Kulturskola	Kollektivtrafik med god trafikering	Park	Ortspark/stadspark	Lekplats	Fotbollsplan	Idrottshall	Annan idrottsanläggning	Antal kategorier som finns i/nära tätorten (max 15)
Storvreta	1 978	1 205	773																15
Jälla-Lindbacken	1 200	1 050	150																12
Björklinge	967	667	300																15
Bälinge	751	468	283																14
Lövstalöt	441	292	149																7
Gunsta	412	267	145																6
Vattholma	360	202	158																14
Vänge	336	211	125																13
Almunge	204	139	65																14
Järlåsa	182	115	67																12
Skyttorp	181	115	66																12
Knutby	159	103	56																9
Länna	148	110	38																8
Gåvsta	139	72	67																14

Finns i/nära tätorten

Finns inte i/nära tätorten

SLUTSATSER

Fem av servicekategorierna finns i samtliga tätorter

Fem av servicekategorierna som är speciellt viktiga för barn och unga finns i samtliga prioriterade tätorter: Förskola/dagbarnvårdare, bibliotek/biblioteksbuss, park, ortspark/stadsdelspark och fotbollsplan.

Fullt serviceutbud för barn och unga i Storvreta och Björklinge

I Storvreta och Björklinge finns samtliga servicekategorier som är speciellt viktig för barn och unga representerade. Eftersom tätorterna är stora når dock inte alla barn denna service inom gångavstånd. Det kan därför finnas ett behov av att komplettera med fler servicemålpunkter. Detta gäller särskilt Storvreta.

Bra serviceutbud även i Bälinge, Vattholma, Vänge, Almunge och Gåvsta

I Bälinge, Vattholma, Vänge, Almunge och Gåvsta finns minst 13 av 15 servicekategorier som är speciellt viktiga för barn och unga. I Bälinge och Vattholma saknas högstadieskola, i Vänge saknas högstadieskola och kollektivtrafik med god trafikering, i Almunge saknas kulturskola och i Gåvsta saknas annan idrottsanläggning. Det är anmärkningsvärt att Gåvsta som är den av tätorterna som har den minsta barnpopulationen har ett så pass bra serviceutbud för barn och unga.

Bristande serviceutbud för barn och unga i Jälla-Lindbacken

Jälla-Lindbacken är, näst efter Storvreta, den tätort där flest barn i åldern 0–18 år bor. Trots detta så saknas här flera servicekategorier som är speciellt viktiga för barn och unga. Jälla-Lindbacken har idag varken högstadieskola, kulturskola eller lekplats, samtidigt som det finns en stor grupp barn här som är i behov av dessa verksamheter. En lekplats kommer dock att anläggas i Lindbacken under 2023.

Sämst serviceutbud för barn och unga i Gunsta

I Gunsta finns endast 6 av 15 servicekategorier som är speciellt viktiga för barn och unga representerade. Det som saknas är skolor, fritidsklubb, fritidsgård, kulturskola, kollektivtrafik med god trafikering, idrottshall och annan idrottsanläggning. Lågstadieskola finns i närbelägna Funbo, men för övriga servicekategorier hänvisas Gunstaborna till staden.

I södra Gunsta växer dessutom ett nytt bostadsområde fram, med 1 000–1 500 nya bostäder. Majoriteten av dem som flyttar hit kommer med stor sannolikhet att vara barnfamiljer, vilket på sikt kommer att öka servicebehovet ytterligare.

Enligt den senaste lokalförsörjningsplanen (december 2021) finns det beslut om en ny grundskola med fritidsklubb och idrottshall i Gunsta, vilket kommer att förbättra serviceutbudet.

BILAGA: GEOGRAFISK FÖRDJUPNING

SERVICEUTBUD I RESPEKTIVE TÄTORT

I det här avsnittet redovisas utbudet av service i respektive tätort (endast de prioriterade). Endast servicekategorier som analyseras i denna rapport redovisas.

STORVRETA

- Kollektivtrafik med god trafikering
- Kulturskola
- Fritidsklubb
- Fritidsgård
- Förskola/dagbarnvårdare
- Grundskola t o m åk 3
- Fotbollsplan
- Annan idrottsanläggning
- Idrottshall
- Biblioteksbuss
- Bibliotek
- Vårdcentral
- Livsmedelsbutik
- Återvinningsstation
- Bygdegård
- Lekplats
- Ortspark/stadsdelspark
- Park

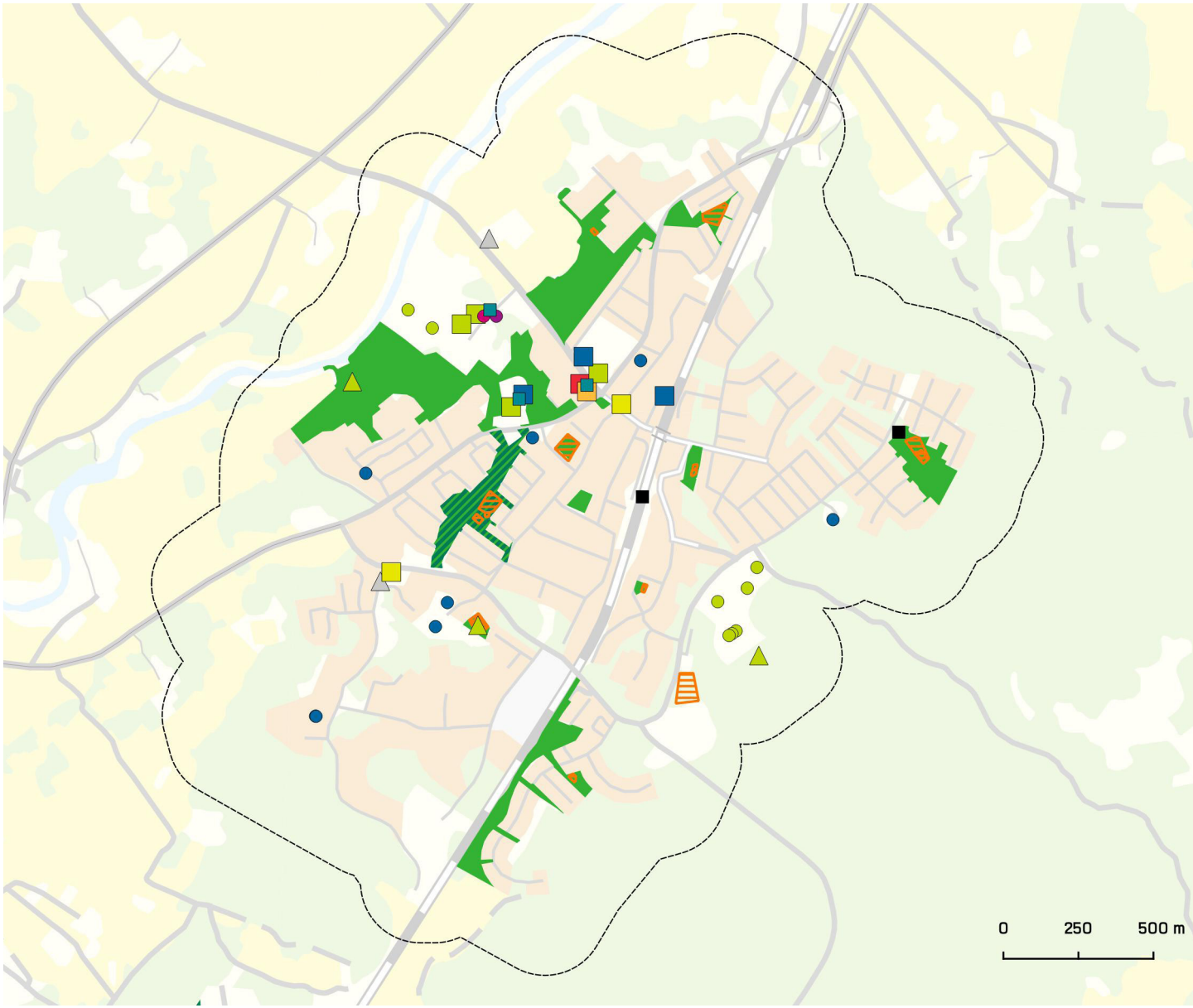

JÄLLA-LINDBACKEN

- Kollektivtrafik med god trafikering
- Kulturskola
- Fritidsklubb
- Fritidsgård
- Förskola/dagbarnvårdare
- Grundskola t o m åk 3
- Fotbollsplan
- Annan idrottsanläggning
- Idrottshall
- Biblioteksbuss
- Bibliotek
- Vårdcentral
- Livsmedelsbutik
- Återvinningsstation
- Bygdegård
- Lekplats
- Ortspark/stadsdelspark
- Park

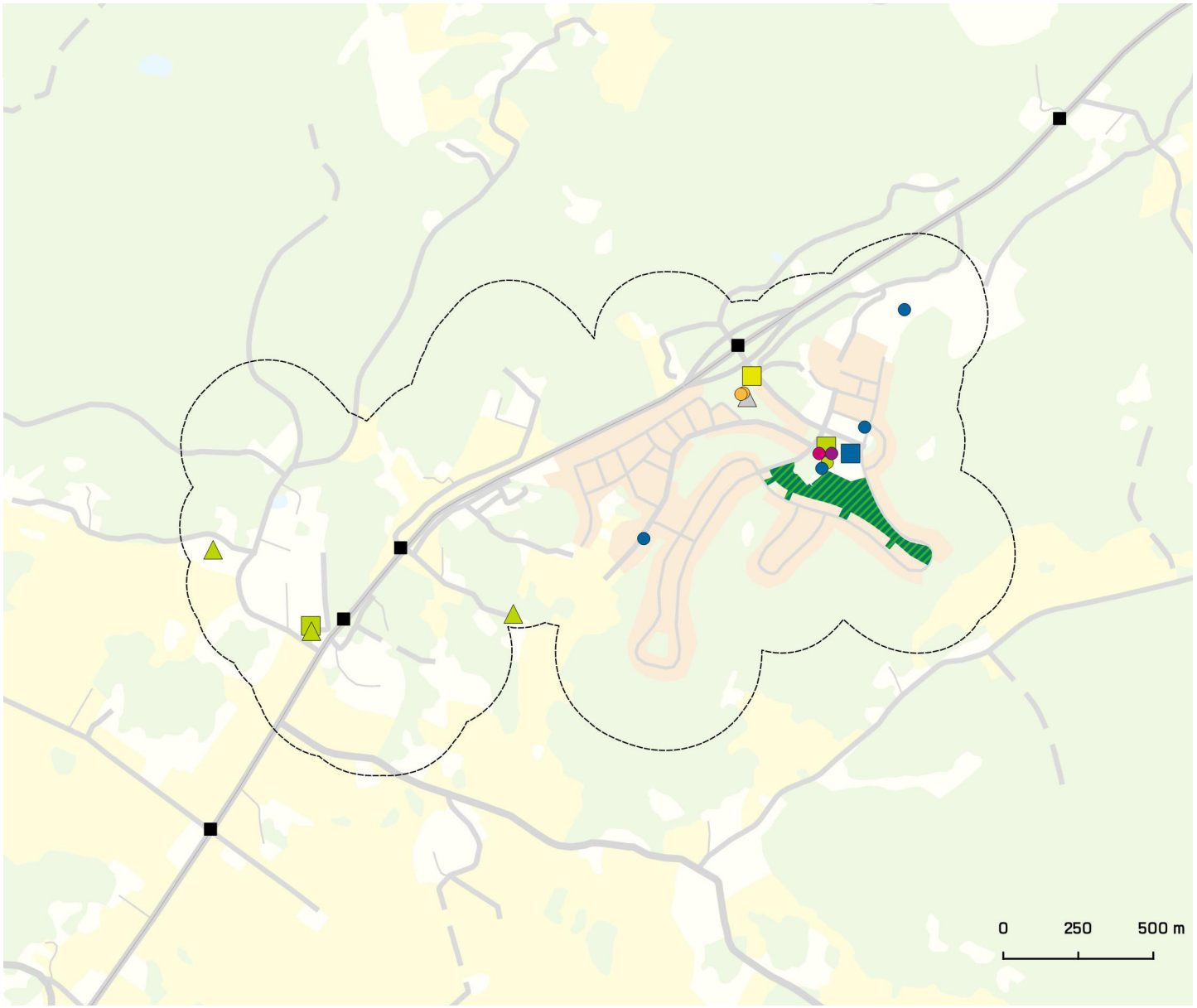

BJÖRKLINGE

- Kollektivtrafik med god trafikering
- Kulturskola
- Fritidsklubb
- Fritidsgård
- Förskola/dagbarnvårdare
- Grundskola t o m åk 3
- Fotbollsplan
- Annan idrottsanläggning
- Idrottshall
- Biblioteksbuss
- Bibliotek
- Vårdcentral
- Livsmedelsbutik
- Återvinningsstation
- Bygdegård
- Lekplats
- Ortspark/stadsdelspark
- Park

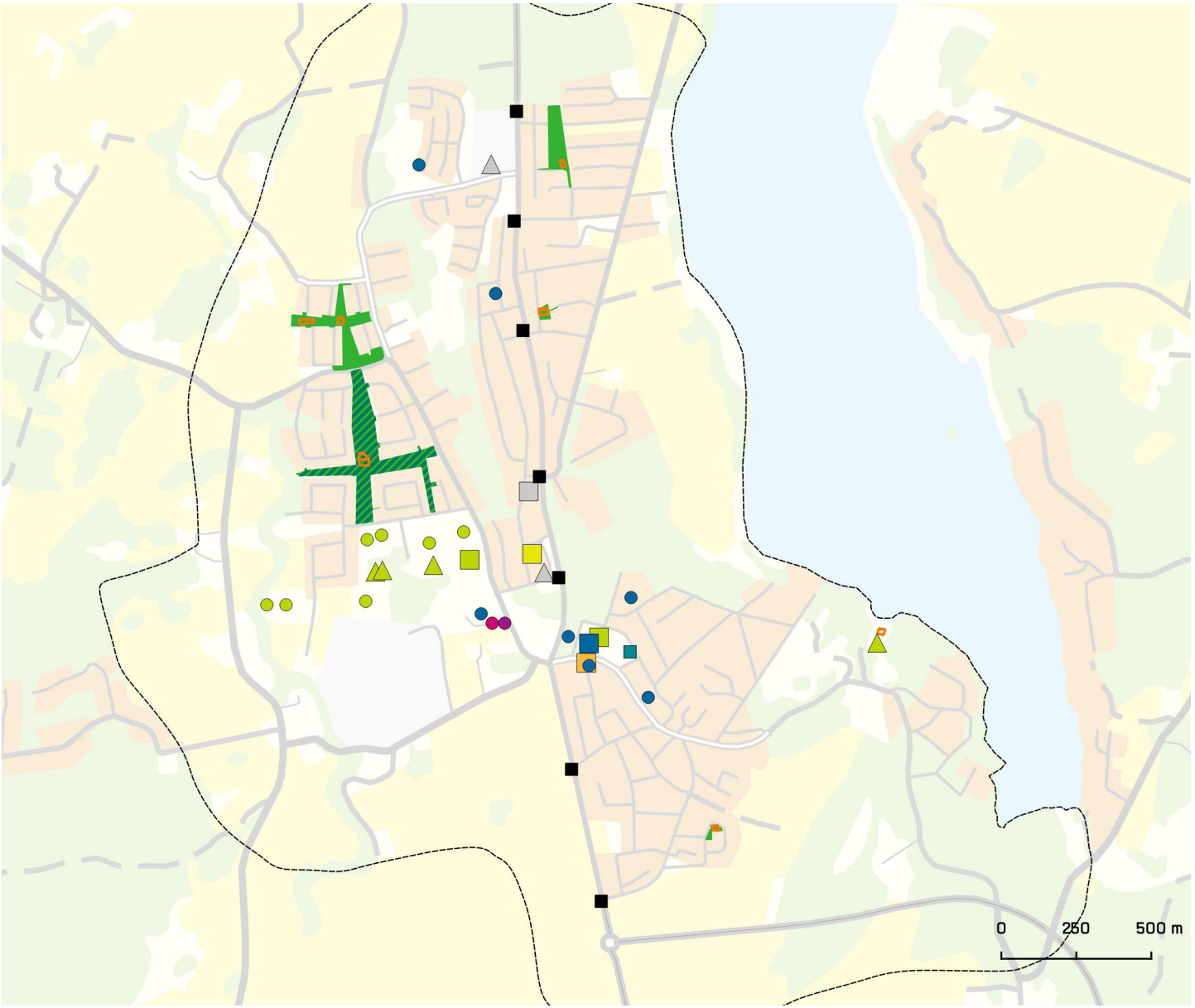

BÄLINGE

- Kollektivtrafik med god trafikering
- Kulturskola
- Fritidsklubb
- Fritidsgård
- Förskola/dagbarnvårdare
- Grundskola t o m åk 3
- Fotbollsplan
- Annan idrottsanläggning
- Idrottshall
- Biblioteksbuss
- Bibliotek
- Vårdcentral
- Livsmedelsbutik
- Återvinningsstation
- Bygdegård
- Lekplats
- Ortspark/stadsdelspark
- Park

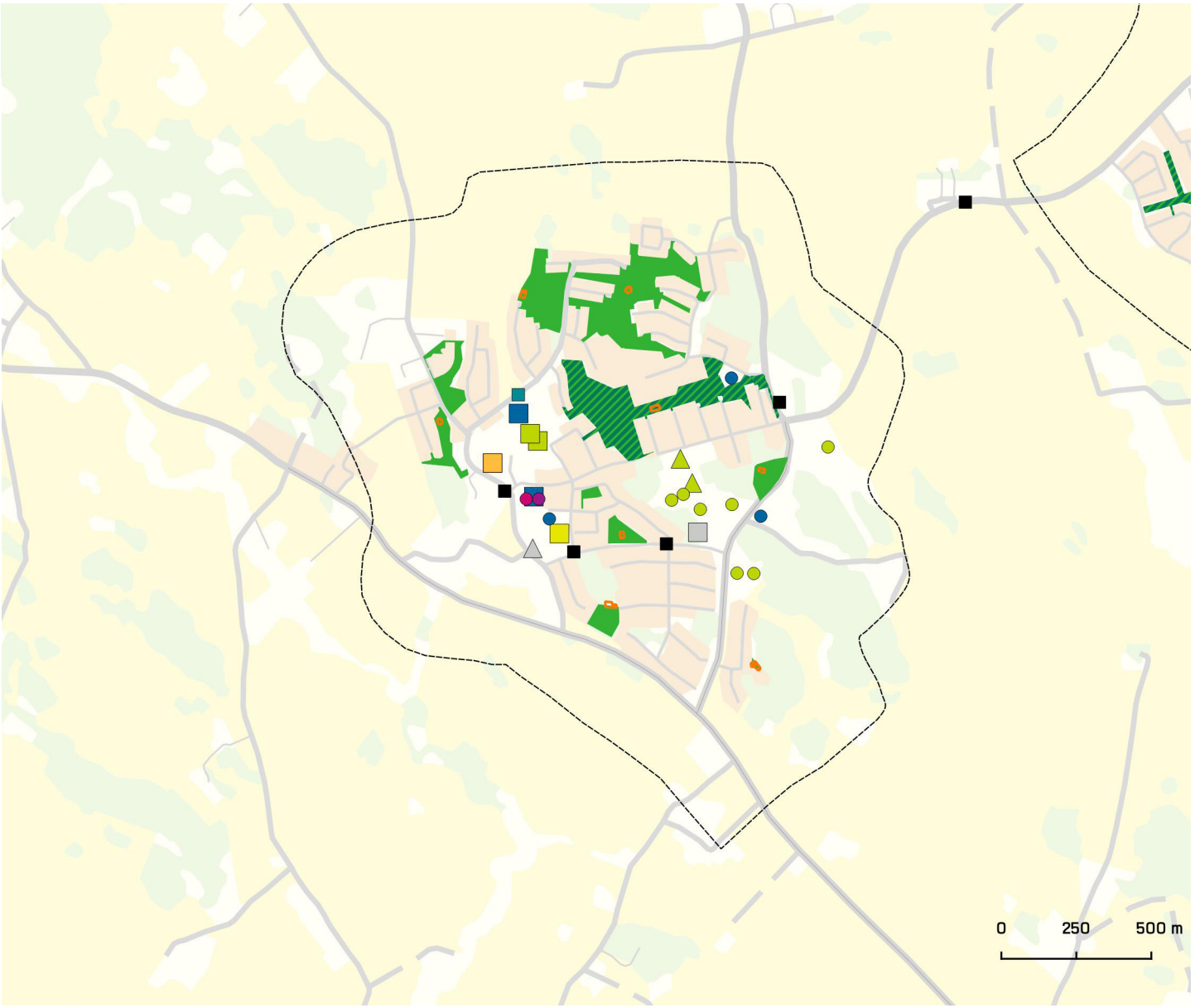

LÖVSTALÖT

- Kollektivtrafik med god trafikering
- Kulturskola
- Fritidsklubb
- Fritidsgård
- Förskola/dagbarnvårdare
- Grundskola t o m åk 3
- Fotbollsplan
- Annan idrottsanläggning
- Idrottshall
- Biblioteksbuss
- Bibliotek
- Vårdcentral
- Livsmedelsbutik
- Återvinningsstation
- Bygdegård
- Lekplats
- Ortspark/stadsdelspark
- Park

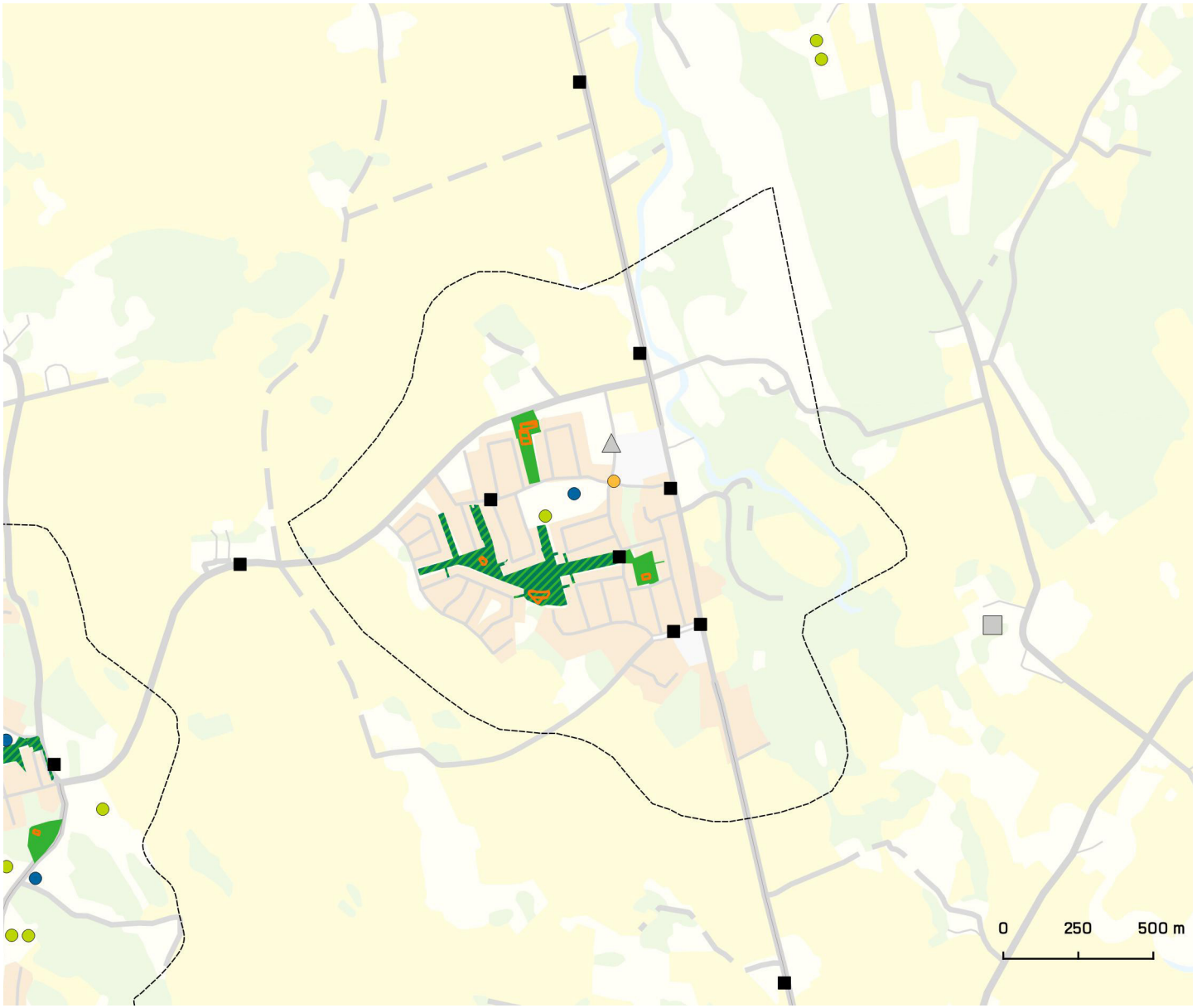

GUNSTA

- Kollektivtrafik med god trafikering
- Kulturskola
- Fritidsklubb
- Fritidsgård
- Förskola/dagbarnvårdare
- Grundskola t o m åk 3
- Fotbollsplan
- Annan idrottsanläggning
- Idrottshall
- Biblioteksbuss
- Bibliotek
- Vårdcentral
- Livsmedelsbutik
- Återvinningsstation
- Bygdegård
- Lekplats
- Ortspark/stadsdelspark
- Park

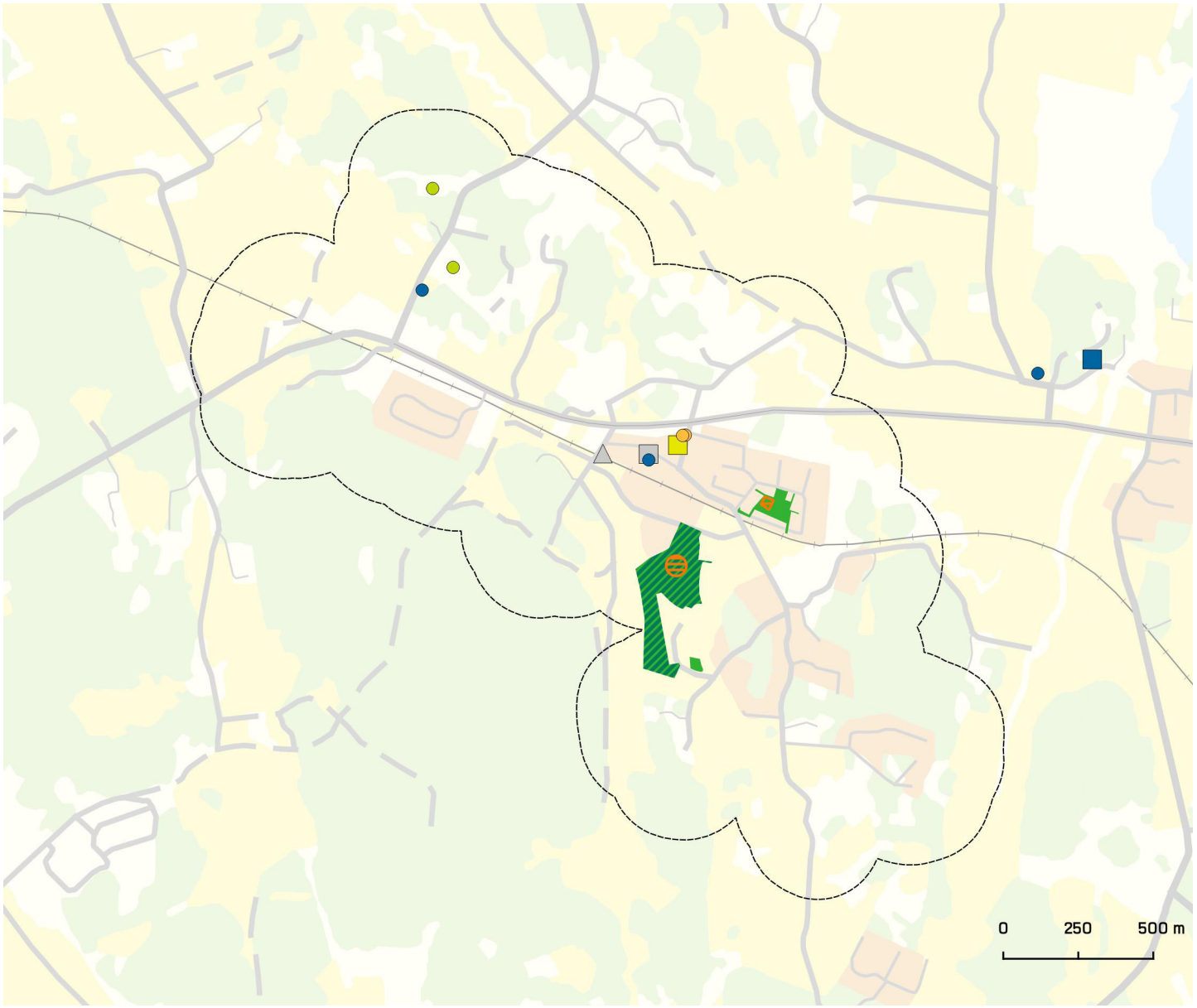

VATTHOLMA

- Kollektivtrafik med god trafikering
- Kulturskola
- Fritidsklubb
- Fritidsgård
- Förskola/dagbarnvårdare
- Grundskola t o m åk 3
- Fotbollsplan
- Annan idrottsanläggning
- Idrottshall
- Biblioteksbuss
- Bibliotek
- Vårdcentral
- Livsmedelsbutik
- Återvinningsstation
- Bygdegård
- Lekplats
- Ortspark/stadsdelspark
- Park

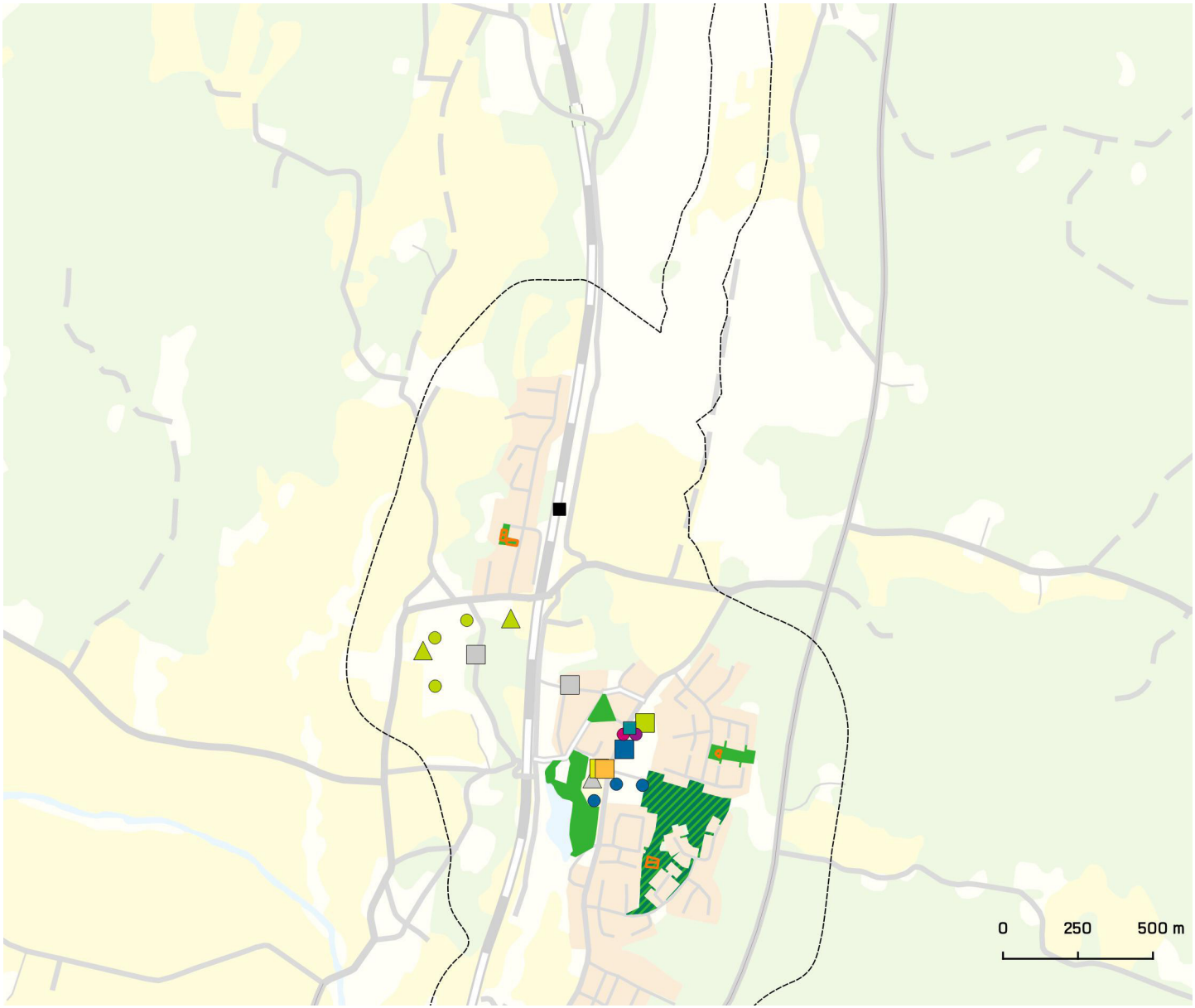

VÄNGE

- Kollektivtrafik med god trafikering
- Kulturskola
- Fritidsklubb
- Fritidsgård
- Förskola/dagbarnvårdare
- Grundskola t o m åk 3
- Fotbollsplan
- Annan idrottsanläggning
- Idrottshall
- Biblioteksbuss
- Bibliotek
- Vårdcentral
- Livsmedelsbutik
- Återvinningsstation
- Bygdegård
- Lekplats
- Ortspark/stadsdelspark
- Park

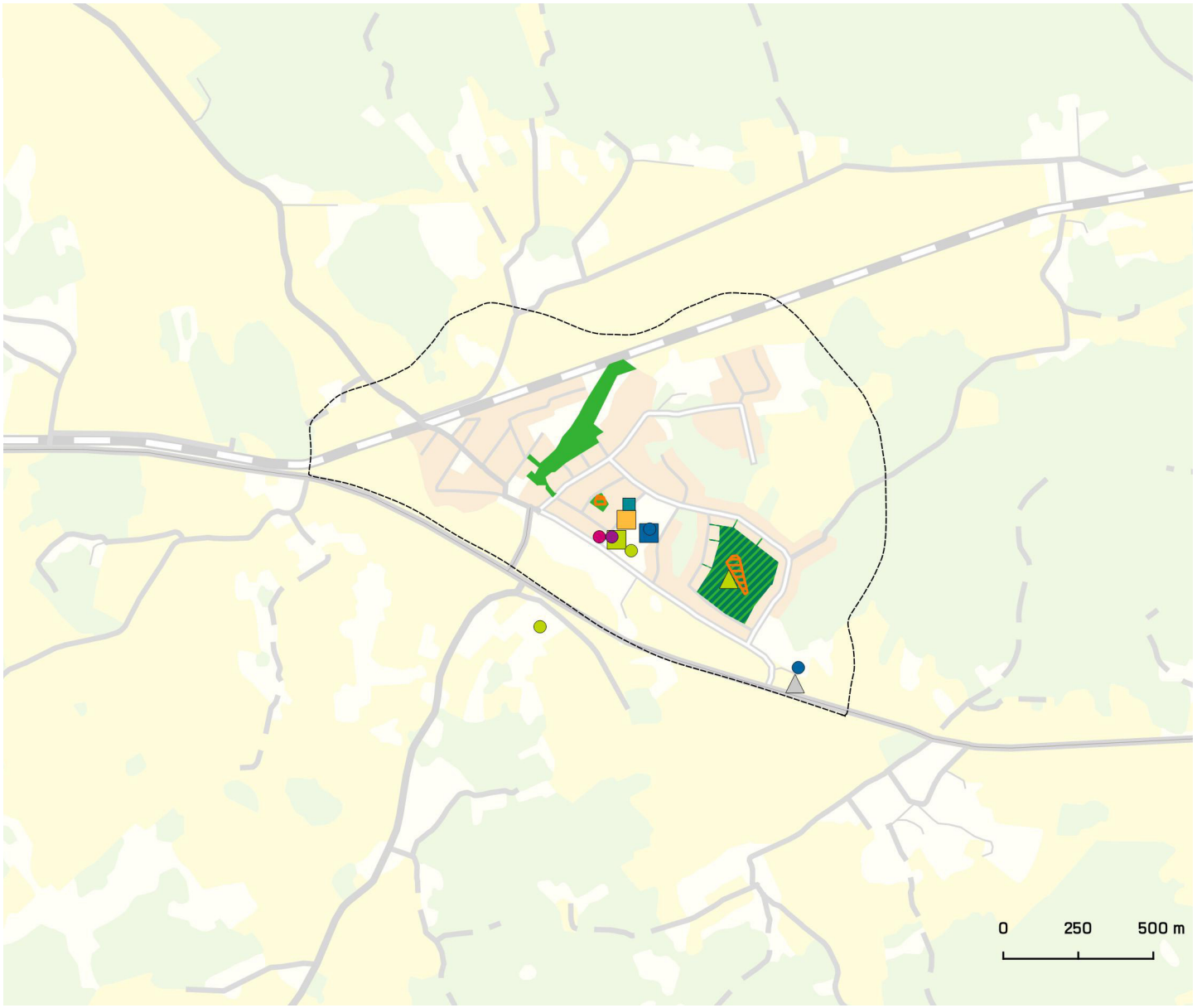

ALMUNGE

- Kollektivtrafik med god trafikering
- Kulturskola
- Fritidsklubb
- Fritidsgård
- Förskola/dagbarnvårdare
- Grundskola t o m åk 3
- Fotbollsplan
- Annan idrottsanläggning
- Idrottshall
- Biblioteksbuss
- Bibliotek
- Vårdcentral
- Livsmedelsbutik
- Återvinningsstation
- Bygdegård
- Lekplats
- Ortspark/stadsdelspark
- Park

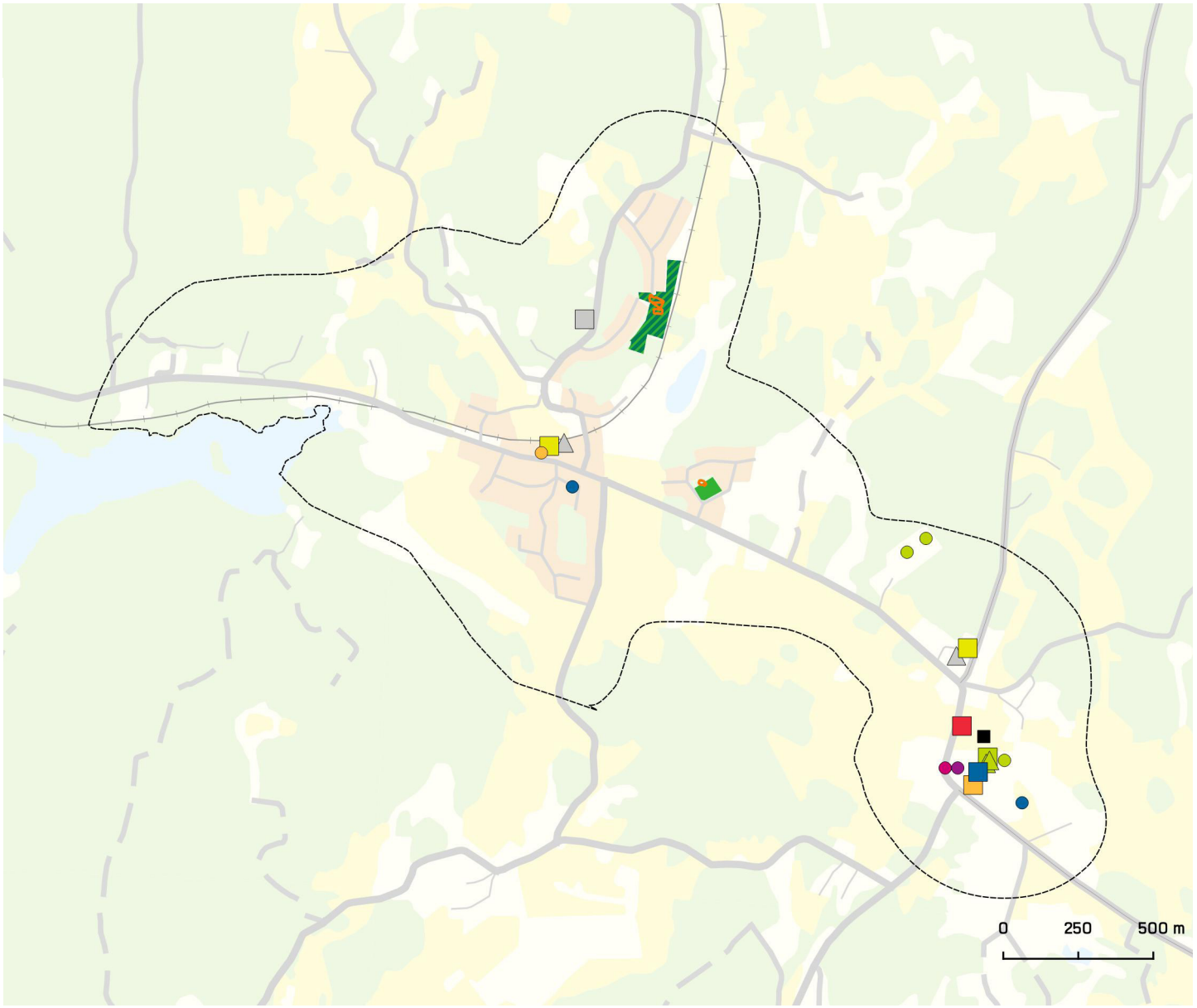

JÄRLÅSA

- Kollektivtrafik med god trafikering
- Kulturskola
- Fritidsklubb
- Fritidsgård
- Förskola/dagbarnvårdare
- Grundskola t o m åk 3
- Fotbollsplan
- Annan idrottsanläggning
- Idrottshall
- Biblioteksbuss
- Bibliotek
- Vårdcentral
- Livsmedelsbutik
- Återvinningsstation
- Bygdegård
- Lekplats
- Ortspark/stadsdelspark
- Park

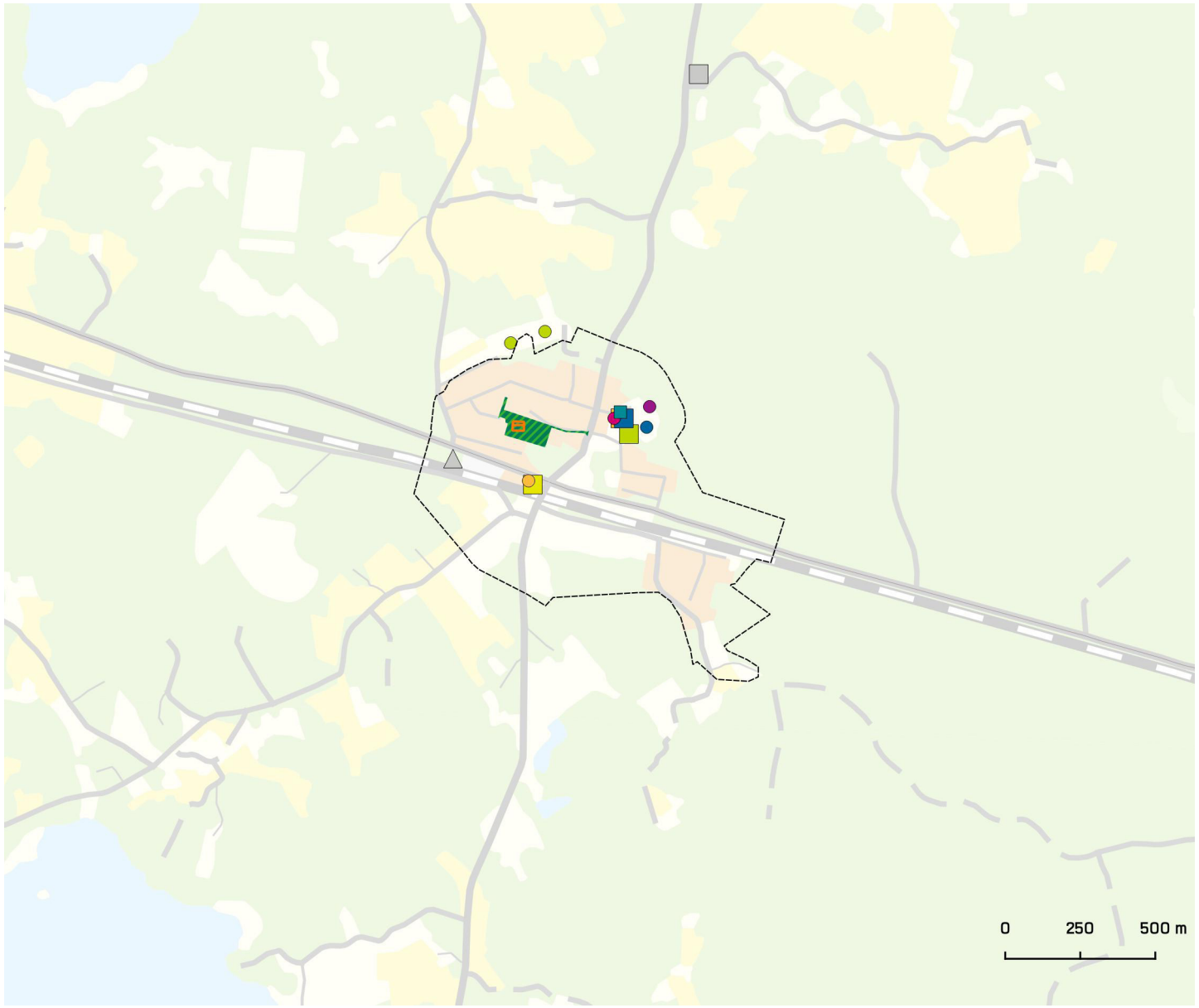

SKYTTORP

- Kollektivtrafik med god trafikering
- Kulturskola
- Fritidsklubb
- Fritidsgård
- Förskola/dagbarnvårdare
- Grundskola t o m åk 3
- Fotbollsplan
- Annan idrottsanläggning
- Idrottshall
- Biblioteksbuss
- Bibliotek
- Vårdcentral
- Livsmedelsbutik
- Återvinningsstation
- Bygdegård
- Lekplats
- Ortspark/stadsdelspark
- Park

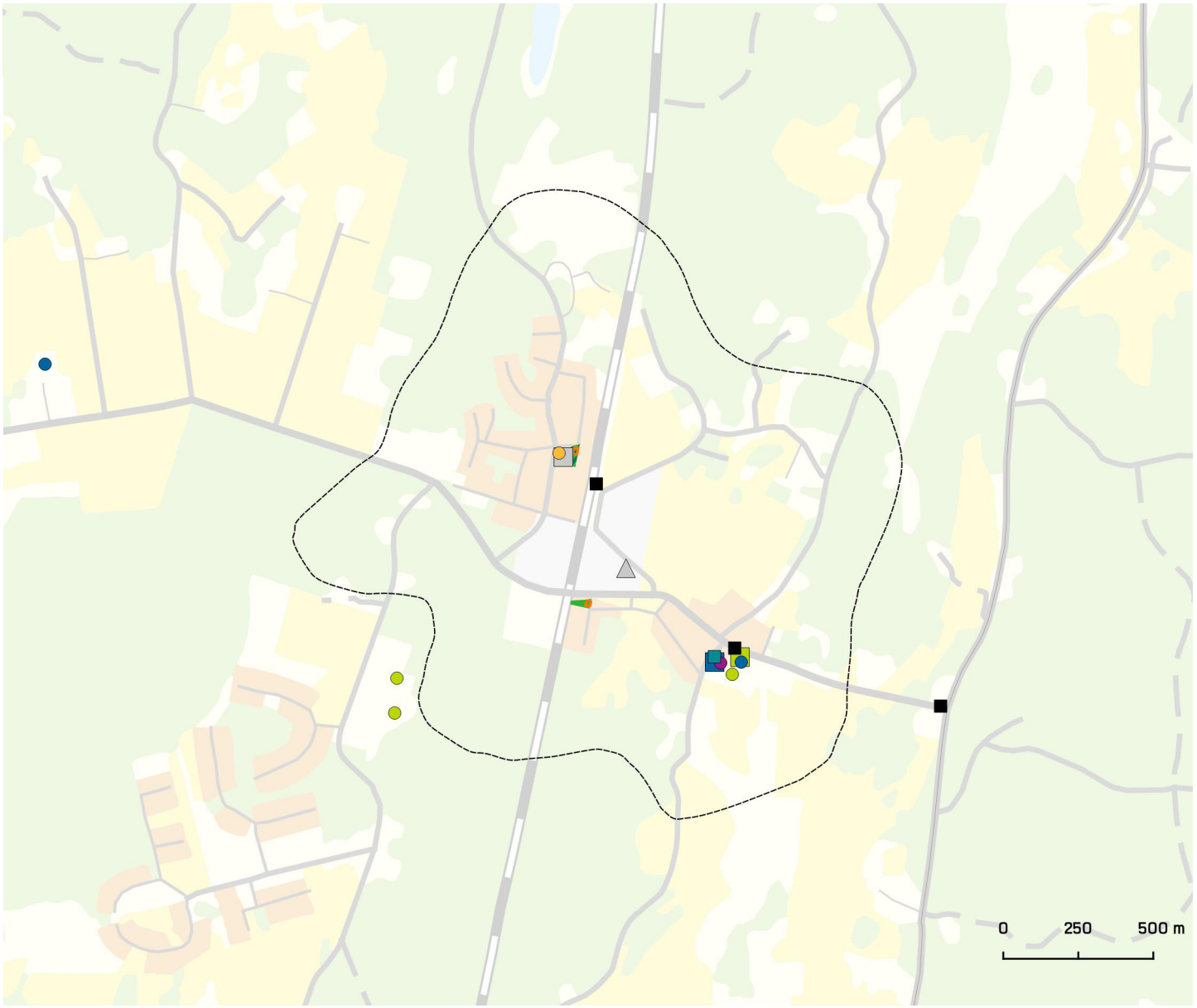

KNUTBY

- Kollektivtrafik med god trafikering
- Kulturskola
- Fritidsklubb
- Fritidsgård
- Förskola/dagbarnvårdare
- Grundskola t o m åk 3
- Fotbollsplan
- Annan idrottsanläggning
- Idrottshall
- Biblioteksbuss
- Bibliotek
- Vårdcentral
- Livsmedelsbutik
- Återvinningsstation
- Bygdegård
- Lekplats
- Ortspark/stadsdelspark
- Park

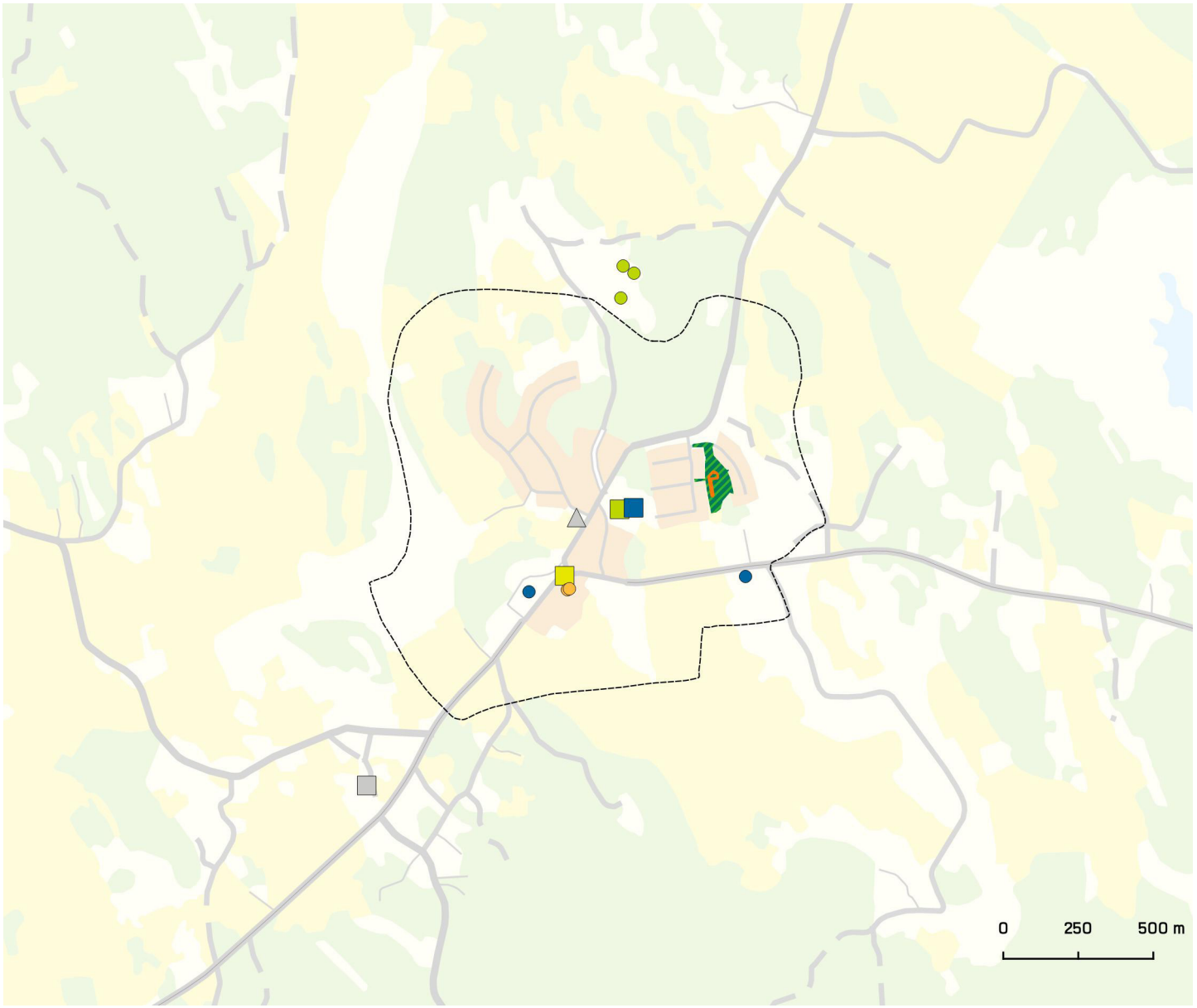

LÄNNA

- Kollektivtrafik med god trafikering
- Kulturskola
- Fritidsklubb
- Fritidsgård
- Förskola/dagbarnvårdare
- Grundskola t o m åk 3
- Fotbollsplan
- Annan idrottsanläggning
- Idrottshall
- Biblioteksbuss
- Bibliotek
- Vårdcentral
- Livsmedelsbutik
- Återvinningsstation
- Bygdegård
- Lekplats
- Ortspark/stadsdelspark
- Park

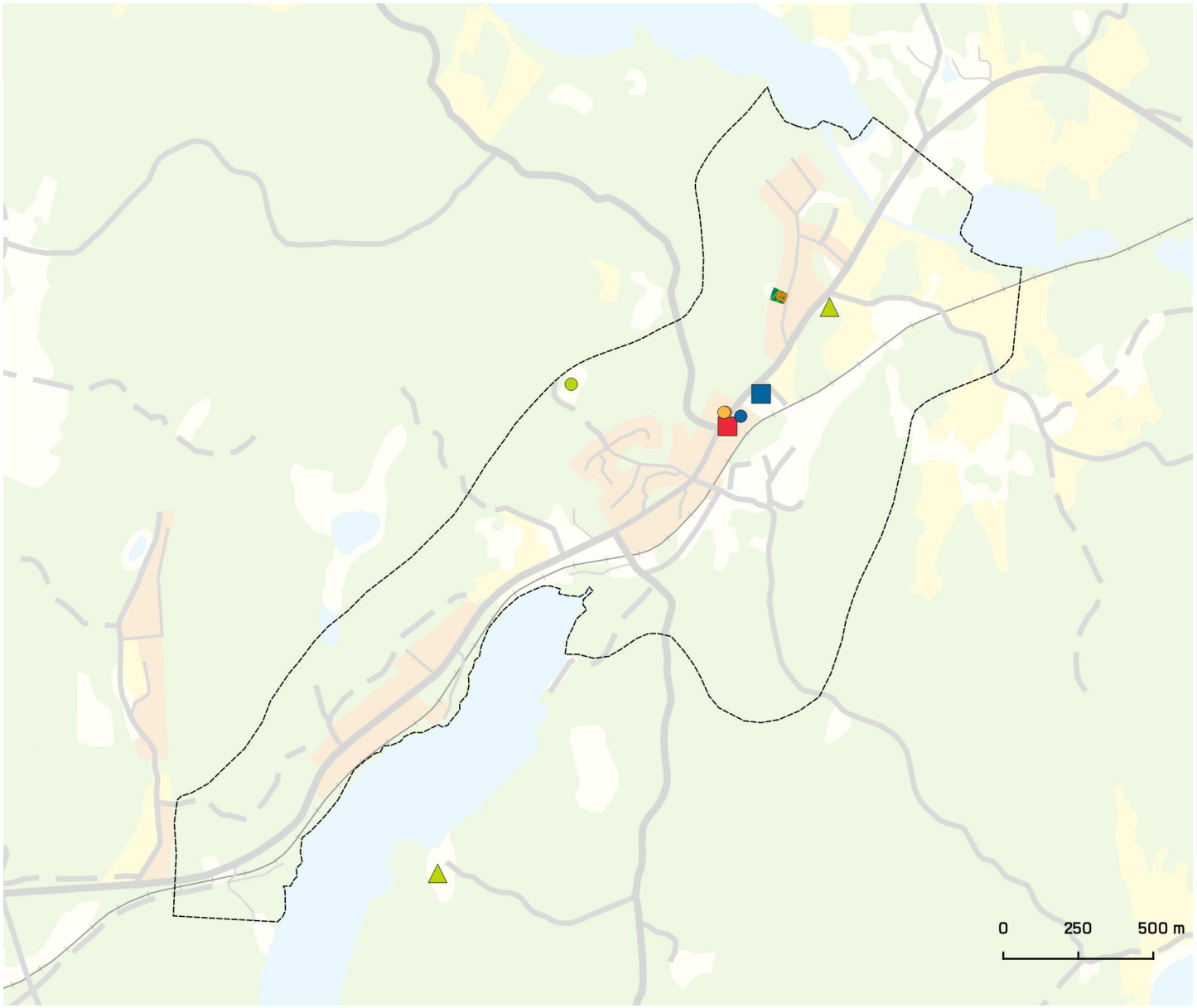

GÅVSTA

- Kollektivtrafik med god trafikering
- Kulturskola
- Fritidsklubb
- Fritidsgård
- Förskola/dagbarnvårdare
- Grundskola t o m åk 3
- Fotbollsplan
- Annan idrottsanläggning
- Idrottshall
- Biblioteksbuss
- Bibliotek
- Vårdcentral
- Livsmedelsbutik
- Återvinningsstation
- Bygdegård
- Lekplats
- Ortspark/stadsdelspark
- Park

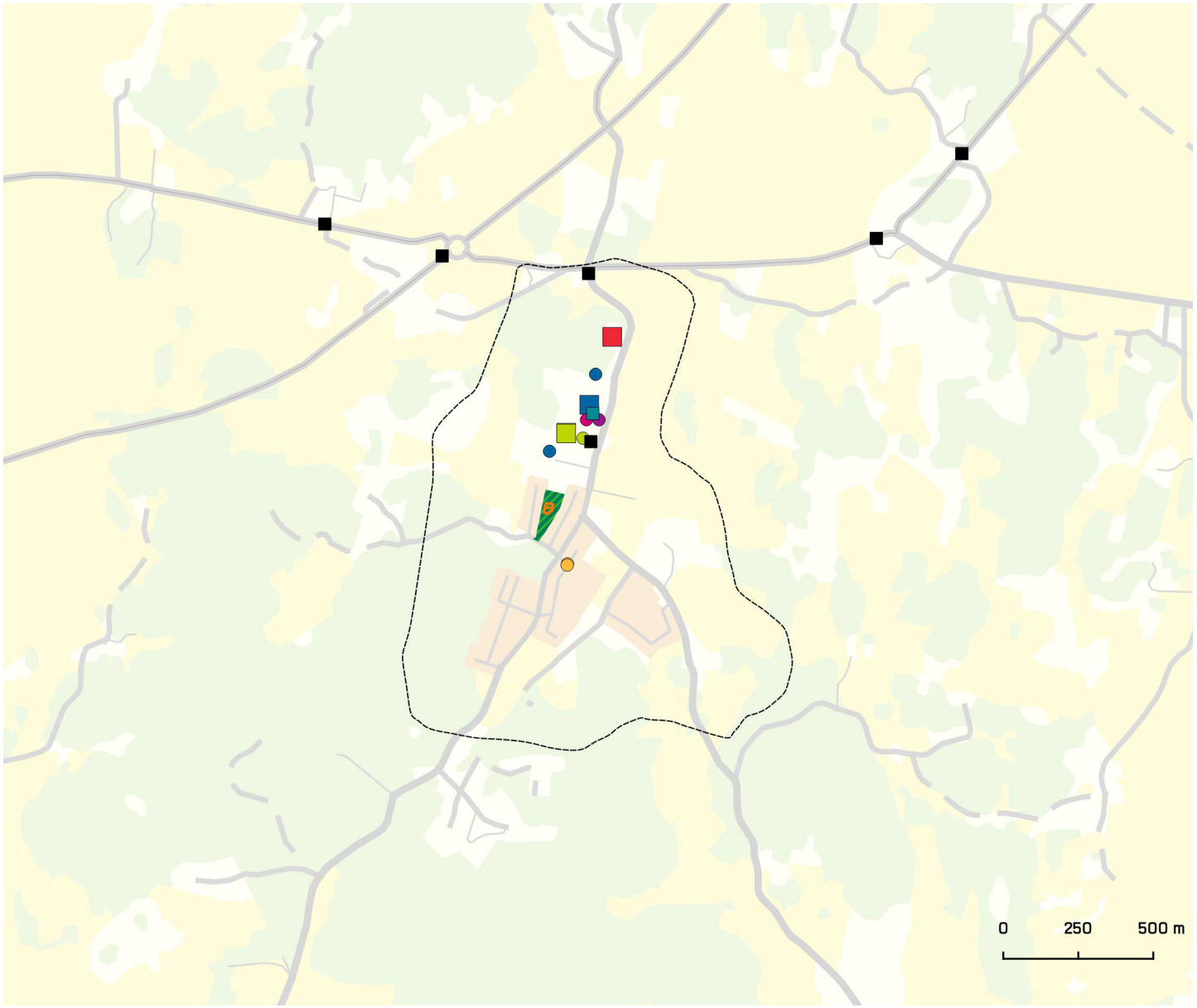

SERVICETILLGÅNG FÖR ALLA TÄTORTER

I det här avsnittet presenteras hur tillgången till basservice enligt landsbygdsprogrammet varierar mellan samtliga tätorter på landsbygden, det vill säga inte bara de prioriterade.

Analyserna presenteras i karta där tätorterna representeras av en cirkel. Cirkelns färg beskriver genomsnittligt avstånd till närmaste målpunkt inom aktuell servicekategori för boende inom tätorten. Cirkelns storlek beskriver i sin tur tätorternas invånarantal. Tätorternas geografiska utbredning visas på sida 5. Genom att både visa genomsnittligt avstånd och invånarantal kan resultaten sättas i relation till populationens storlek.

Därefter presenteras analyser av det totala serviceutbudet inom olika avstånd. Här visas alltså hur många servicekategorier invånarna i tätorterna i snitt når inom 1, 2 och 3 kilometers avstånd. I landsbygdsprogrammet står att samtliga målpunkter bör finnas inom flertalet av de prioriterade tätorterna, men inga avstånd anges. De tre kartorna tillsammans ger en bild av hur respektive tätort står sig gentemot målen i landsbygdsprogrammet.

Motsvarande analyser för särskilt viktig service presenteras också. Med särskilt viktig service menas förskola/dagbarnvårdare, grundskola t o m åk 3, livsmedelsbutik, vårdcentral och kollektivtrafik med god trafikering.

FÖRSKOLA/DAGBARNVÅRDARE

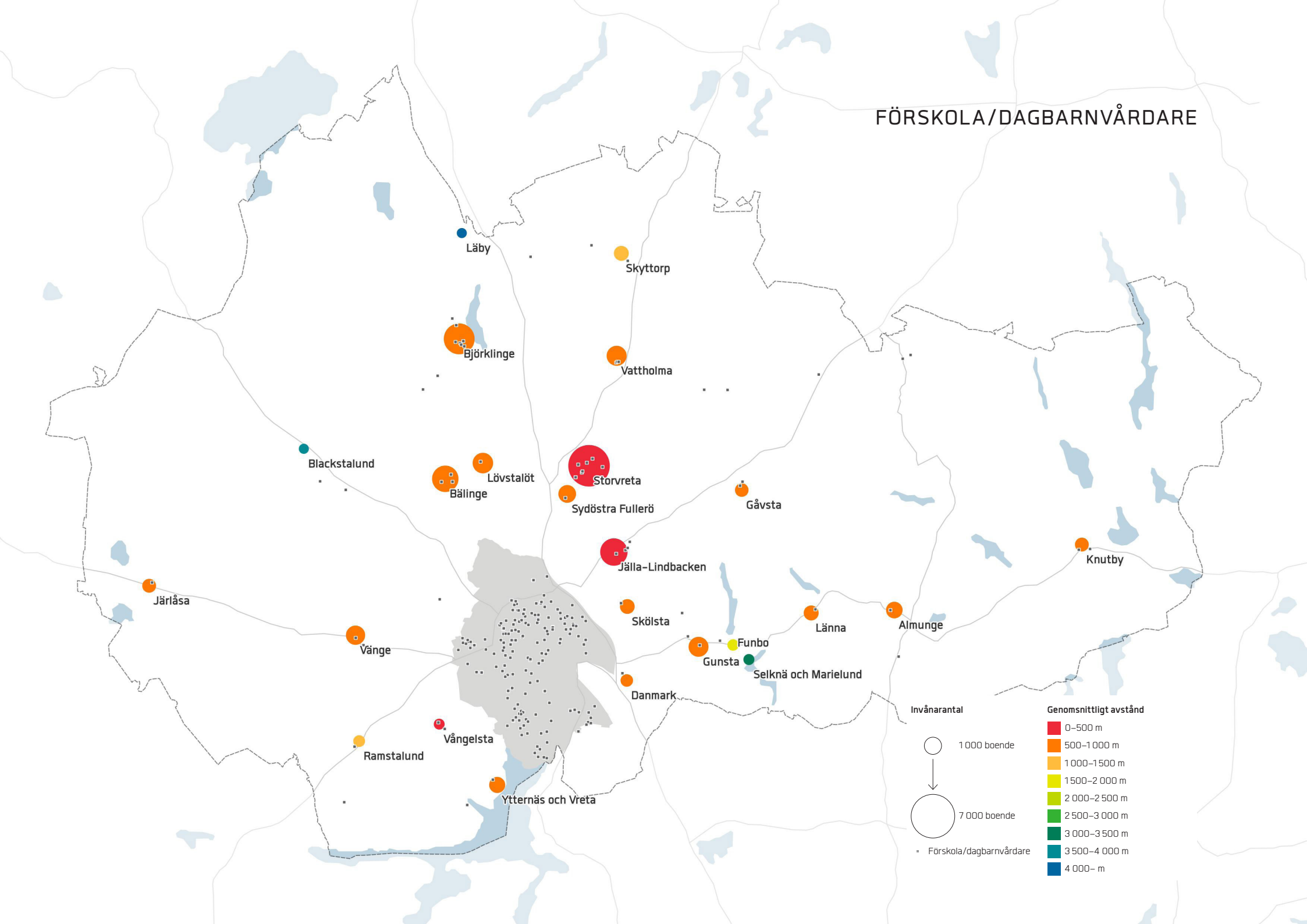

GRUNDSKOLA T O M ÅK 3

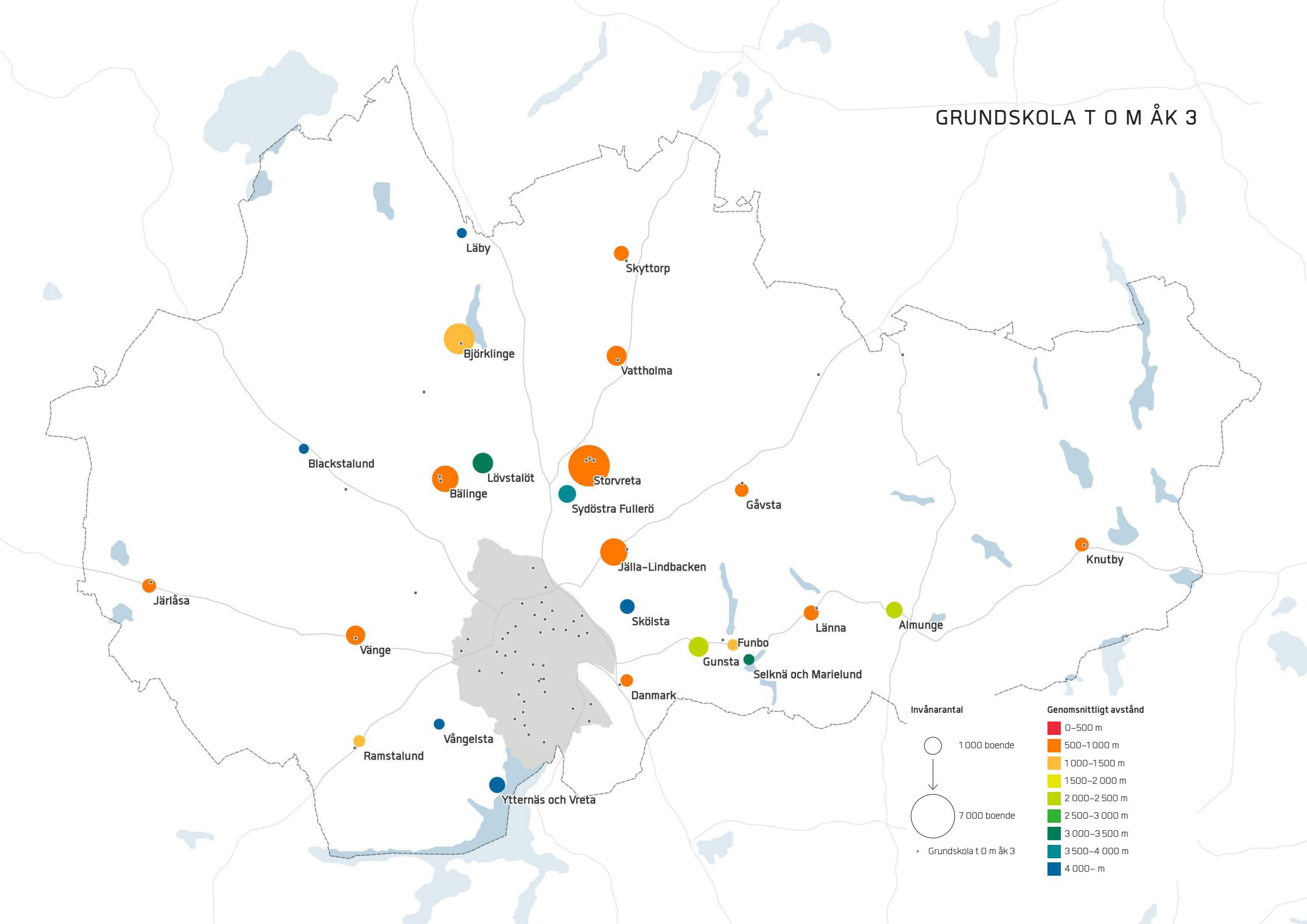

FRITIDSKLUBB

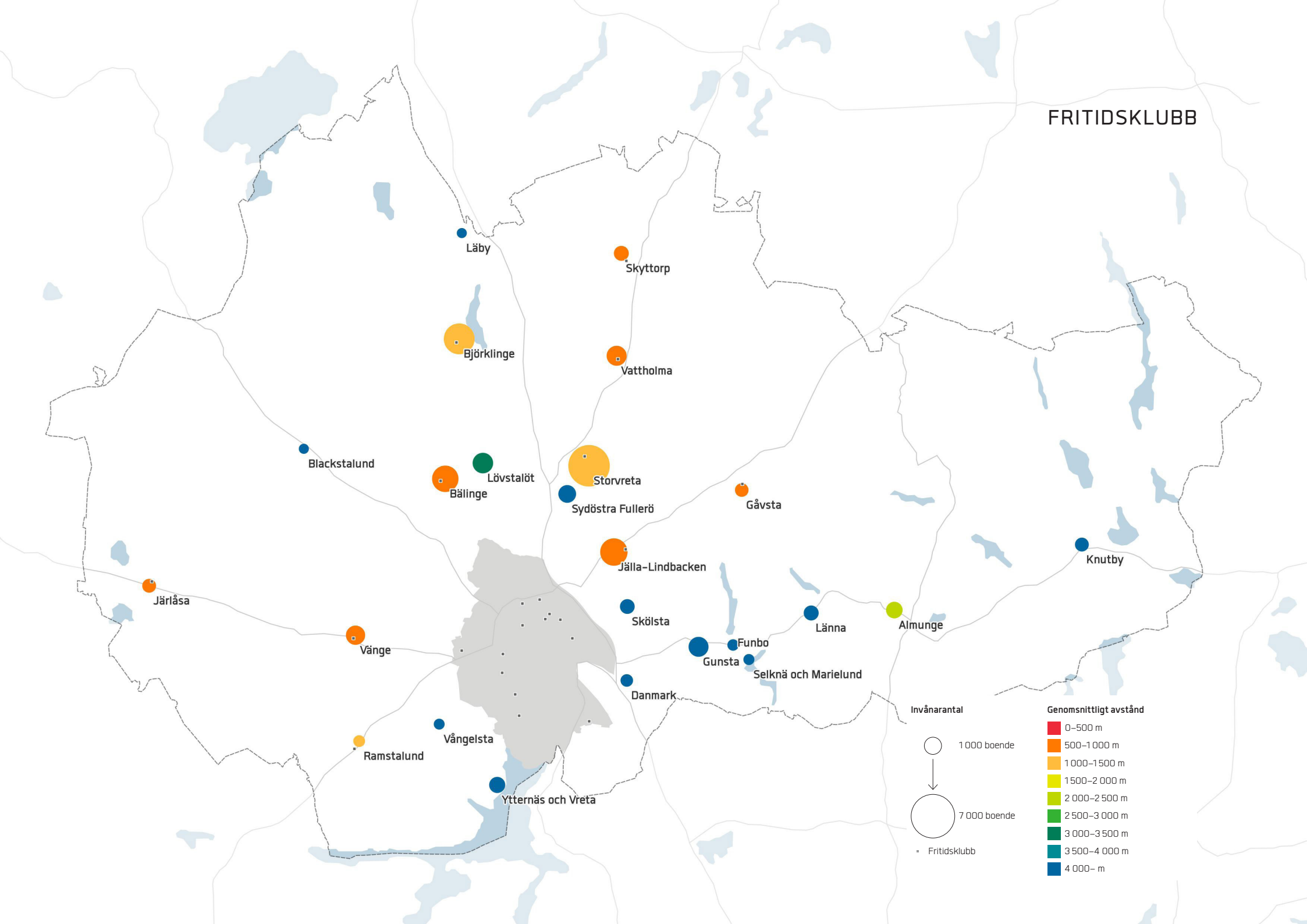

FRITIDSGÅRD

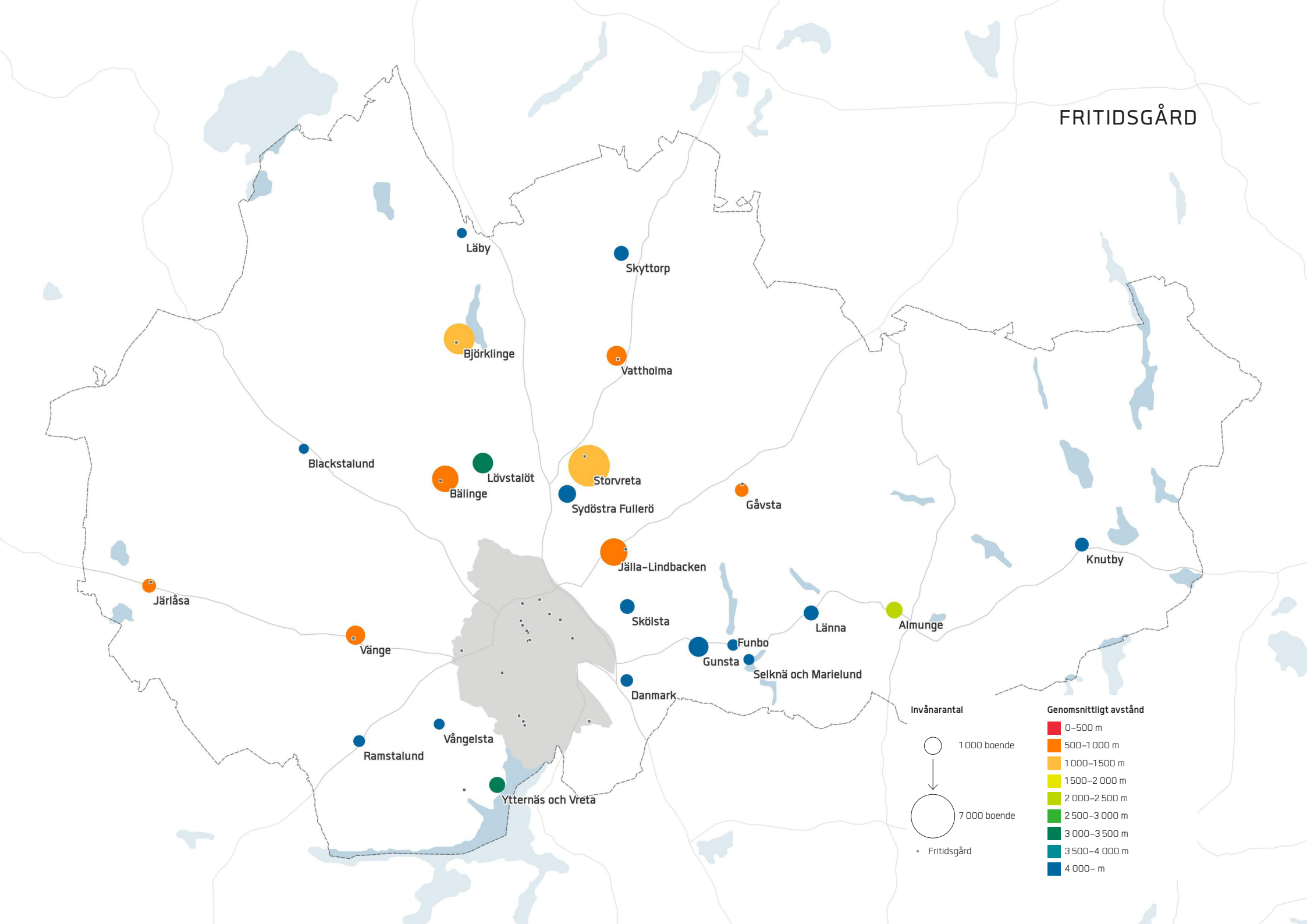

BIBLIOTEK/BIBLIOTEKSBUSS

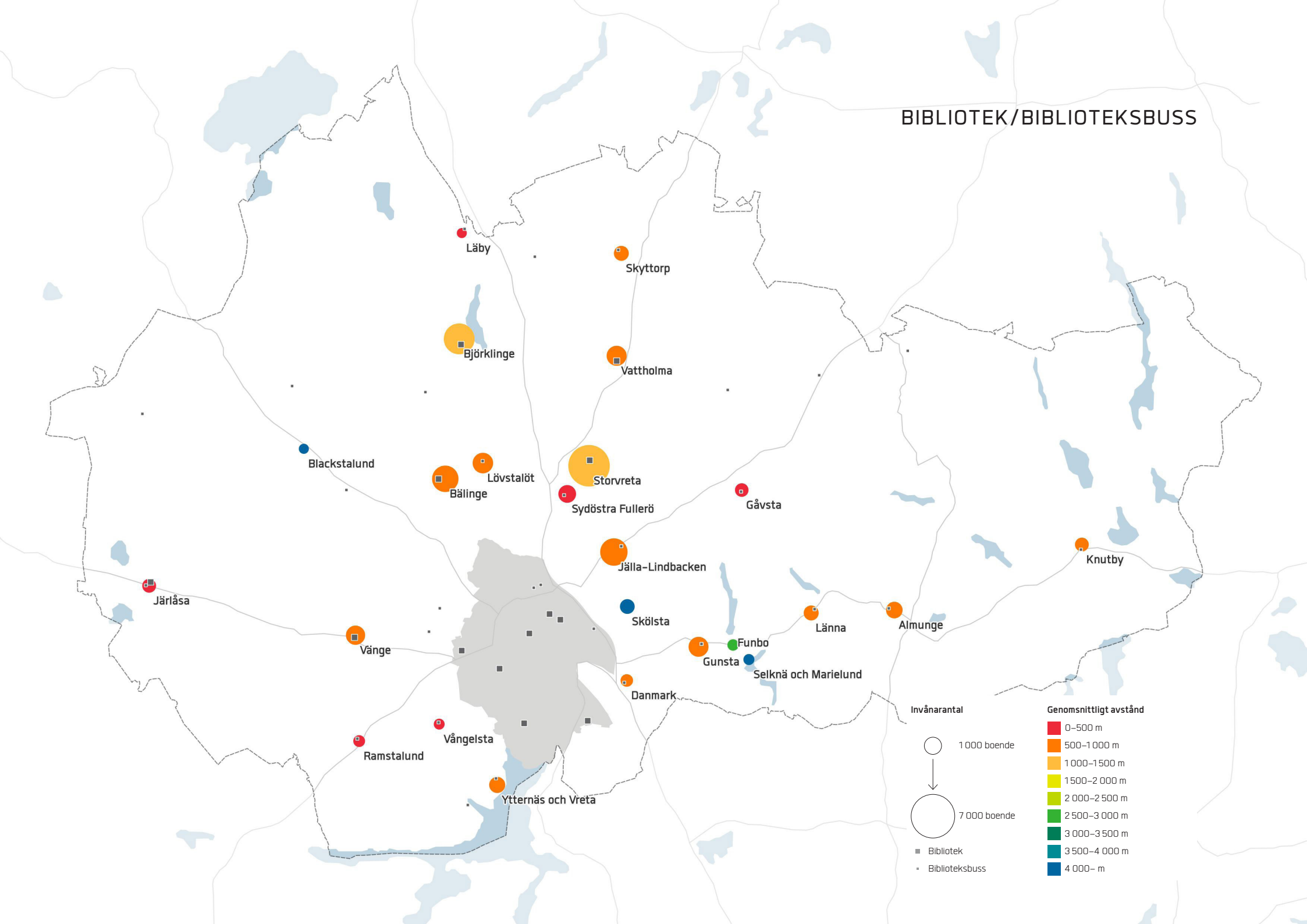

KULTURSKOLA

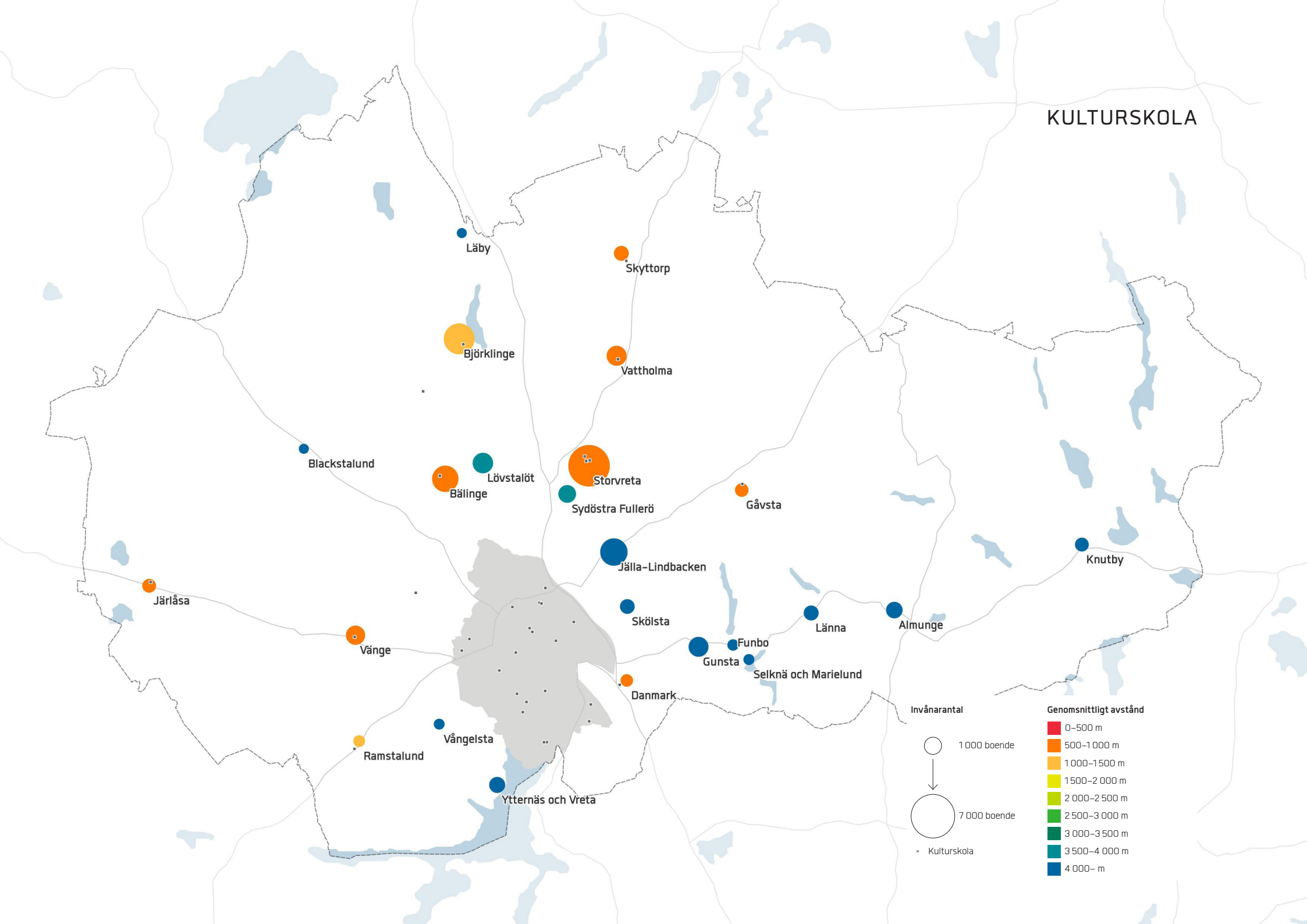

LIVSMEDELSBUTIK

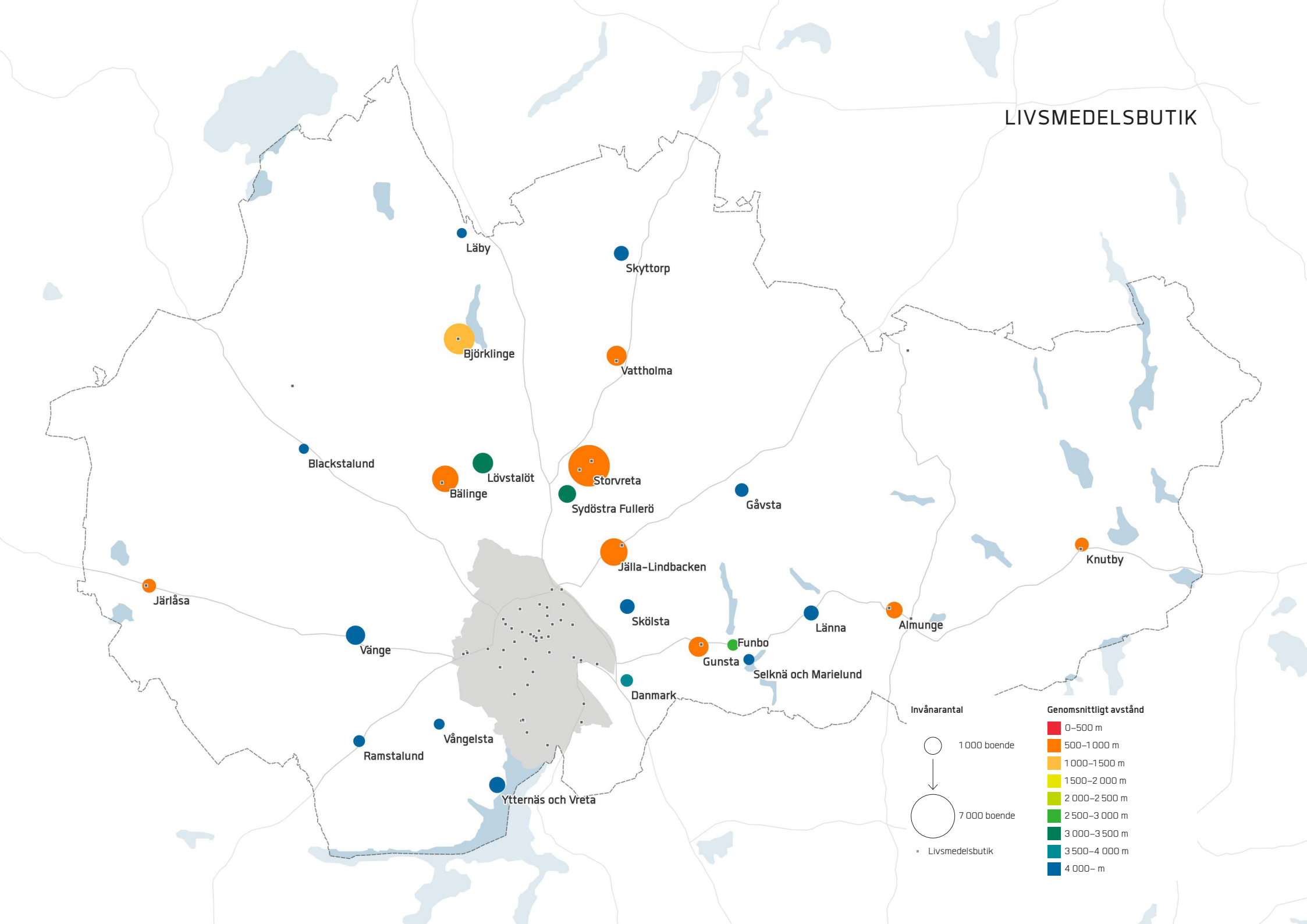

ÅTERVINNINGSSTATION

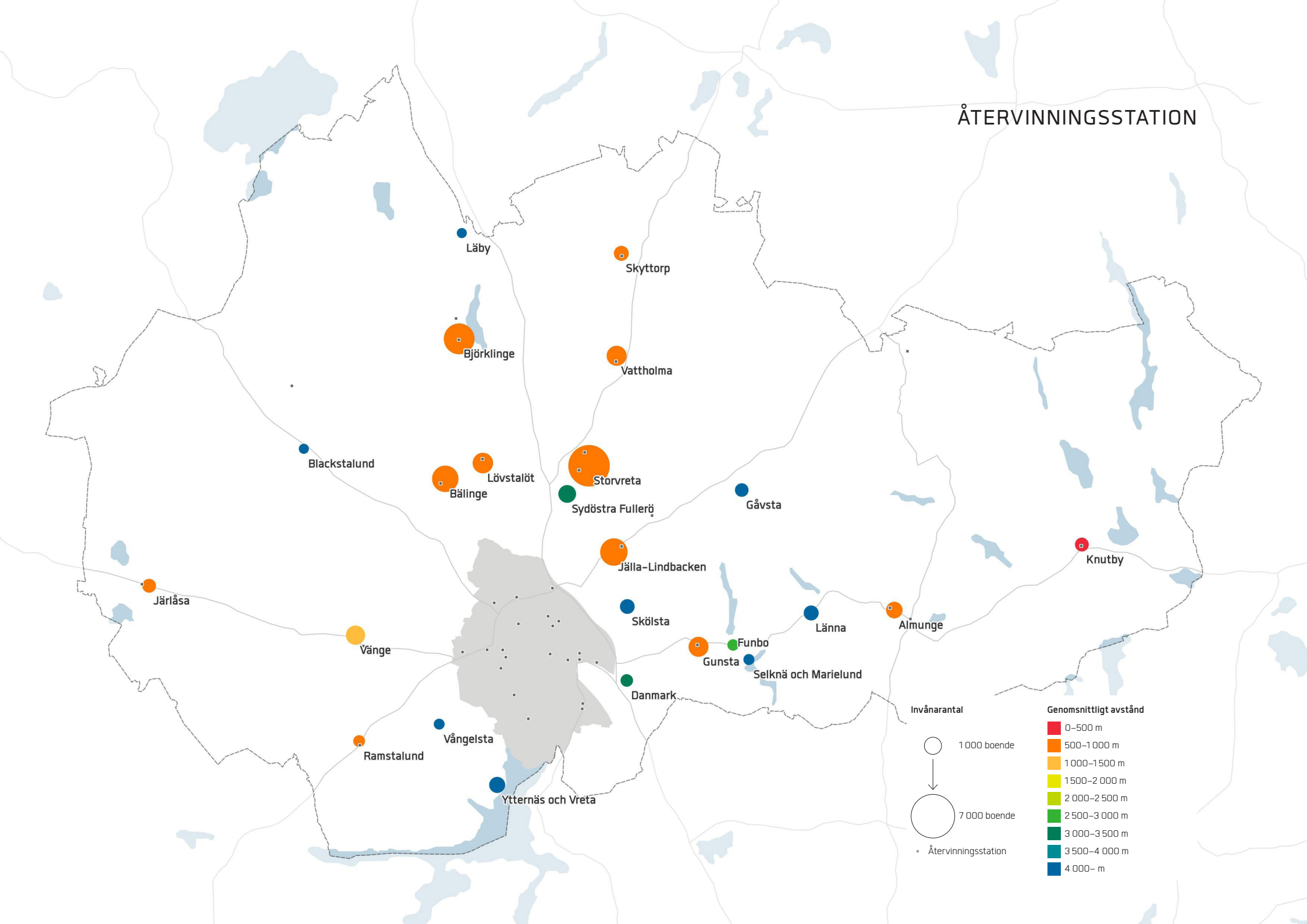

VÅRDCENTRAL

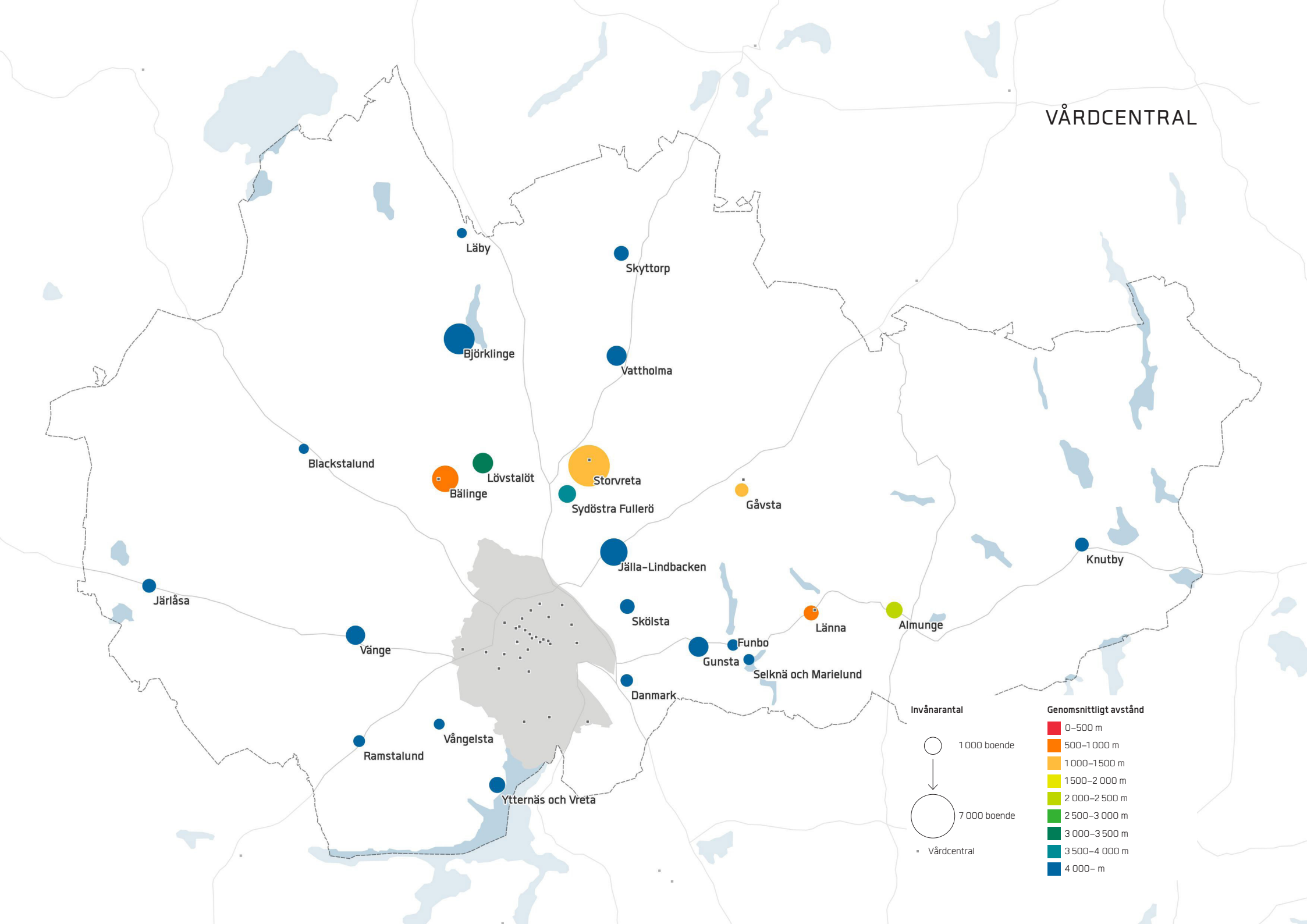

KOLLEKTIVTRAFIK MED GOD TRAFIKERING

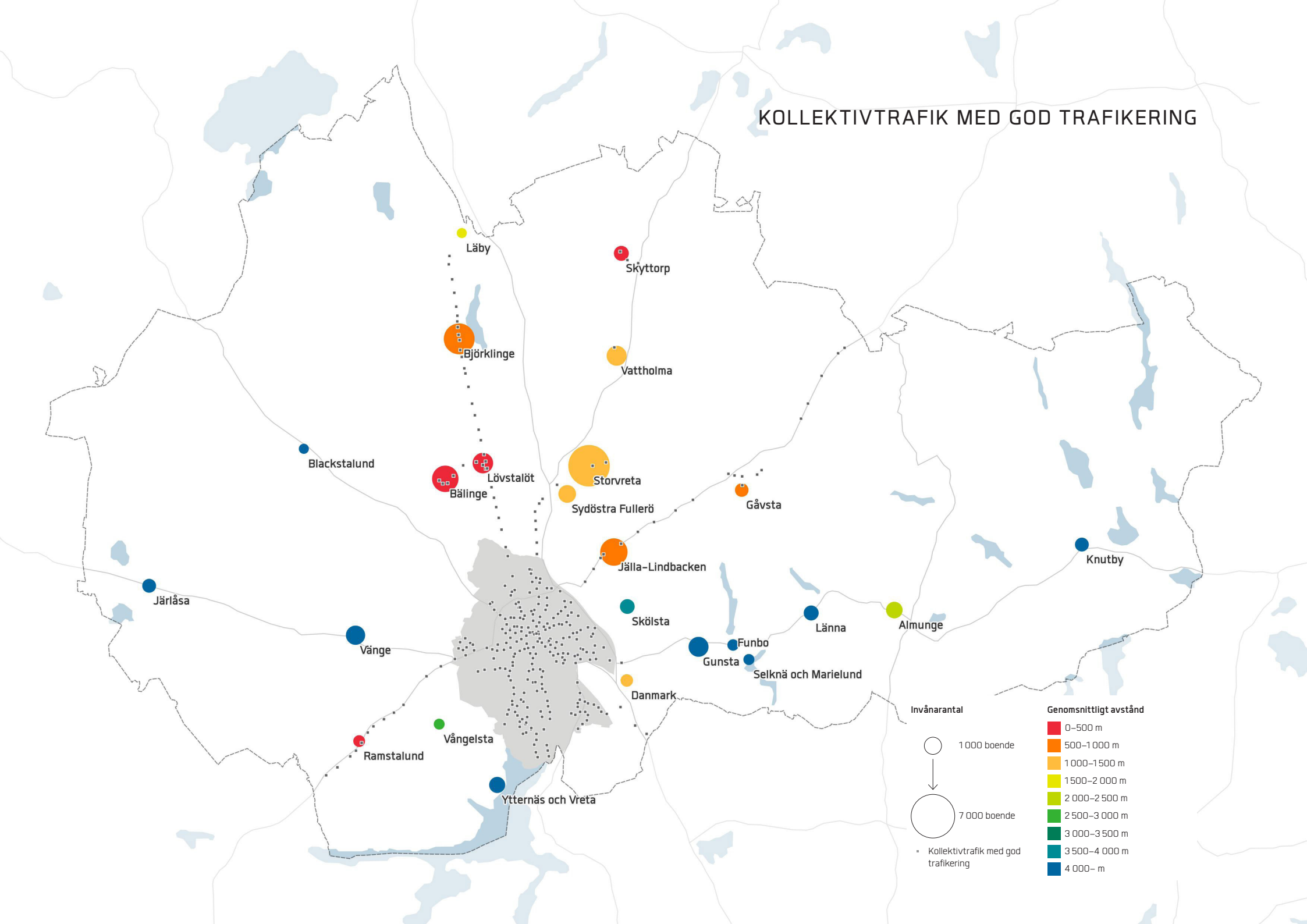

PARK

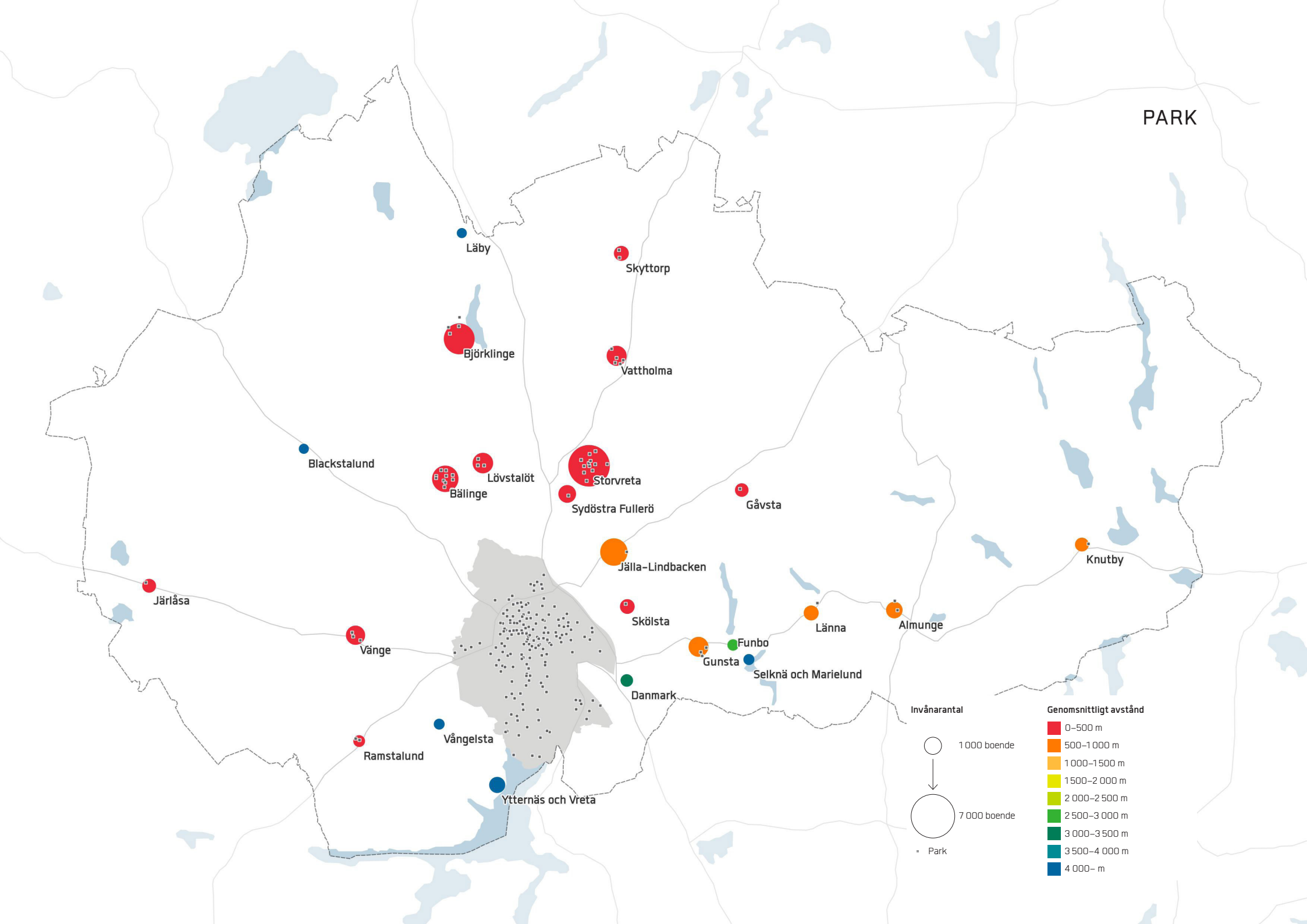
Läby
Skyttorp
Björklinge
Vattholma
Blackstalund
Lövstalöt
Bälinge
Storvreta
Sydöstra Fullerö
Gåvsta
Jälla-Lindbacken
Knutby
Järlåsa
Skölsta
Länna
Almunge
Vänge
Funbo
Gunsta
Selknä och Marielund
Danmark
Vångelsta
Ramstalund
Ytternäs och Vreta
Invånarantal
1 000 boende
7 000 boende
Park
Genomsnittligt avstånd
0–500 m
500–1 000 m
1 000–1 500 m
1 500–2 000 m
2 000–2 500 m
2 500–3 000 m
3 000–3 500 m
3 500–4 000 m
4 000– m

ORTSPARK/STADSDELSPARK

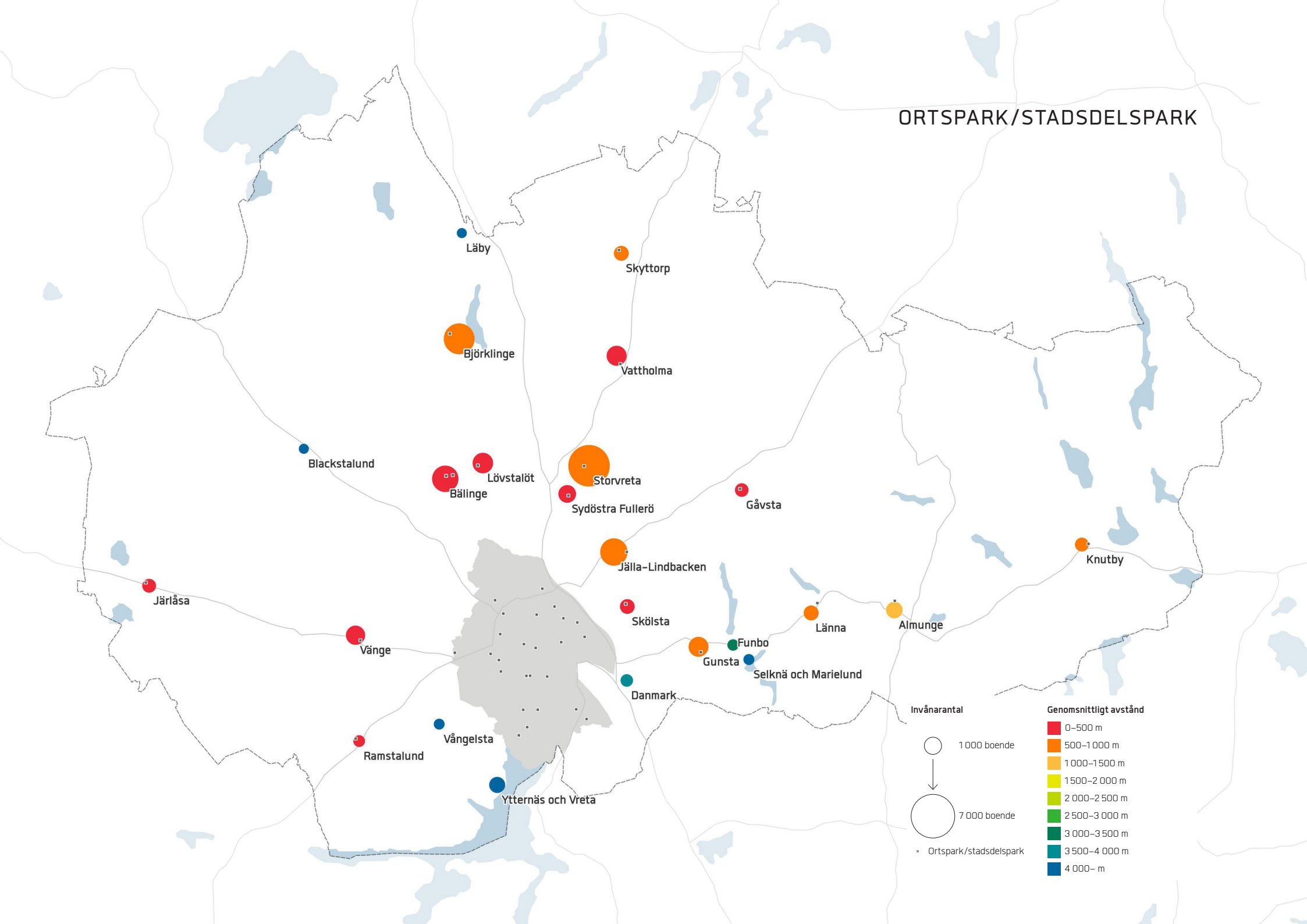

LEKPLATS

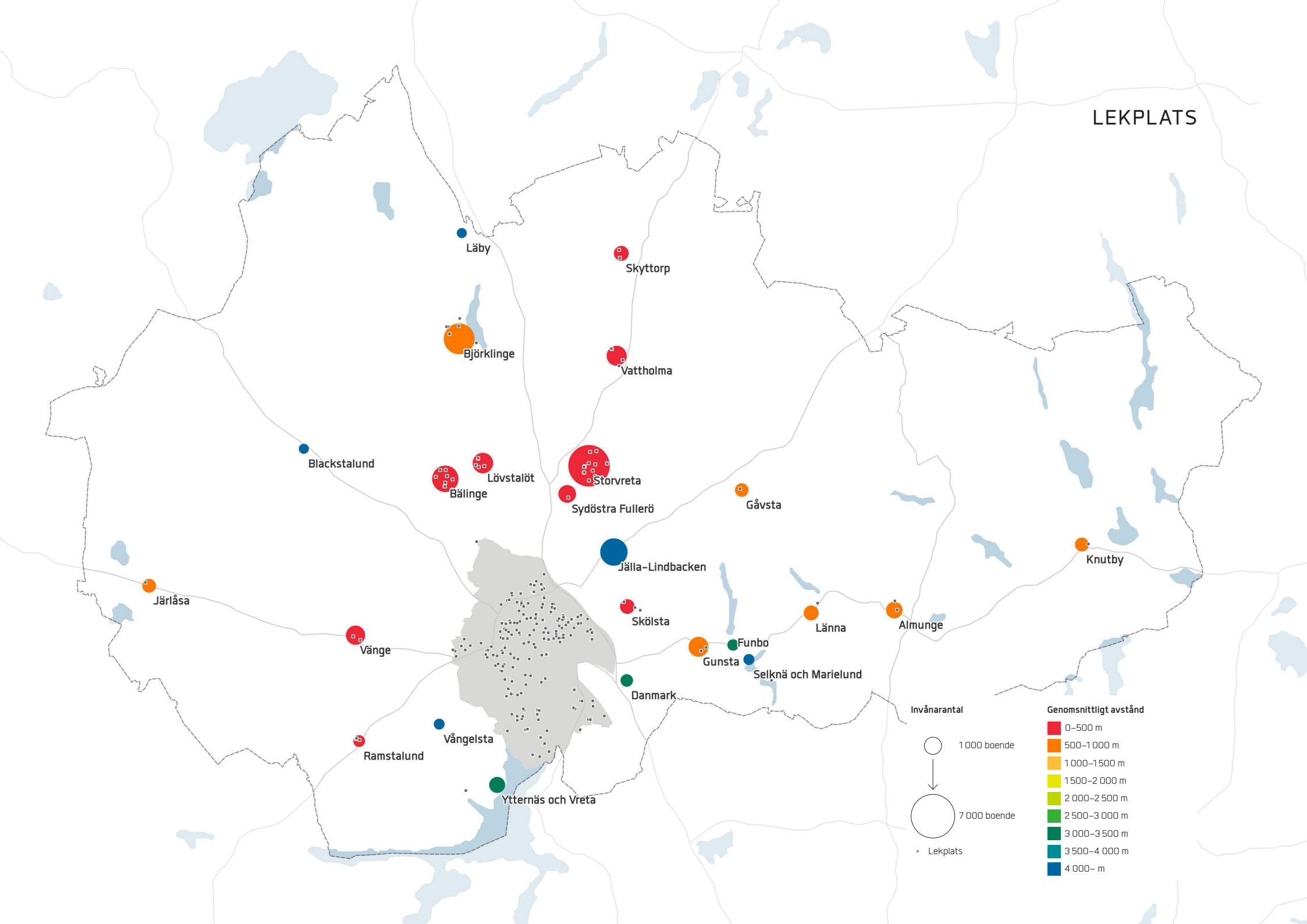
Läby
Skyttorp
Björklinge
Vattholma
Blackstalund
Lövstalöt
Bälinge
Storvreta
Sydöstra Fullerö
Gåvsta
Jälla-Lindbacken
Knutby
Järlåsa
Skölsta
Länna
Almunge
Vänge
Funbo
Gunsta
Selknä och Marielund
Danmark
Vångelsta
Ramstalund
Ytternäs och Vreta
Invånarantal
1 000 boende
7 000 boende
Lekplats
Genomsnittligt avstånd
0–500 m
500–1 000 m
1 000–1 500 m
1 500–2 000 m
2 000–2 500 m
2 500–3 000 m
3 000–3 500 m
3 500–4 000 m
4 000– m

FOTBOLLSPLAN

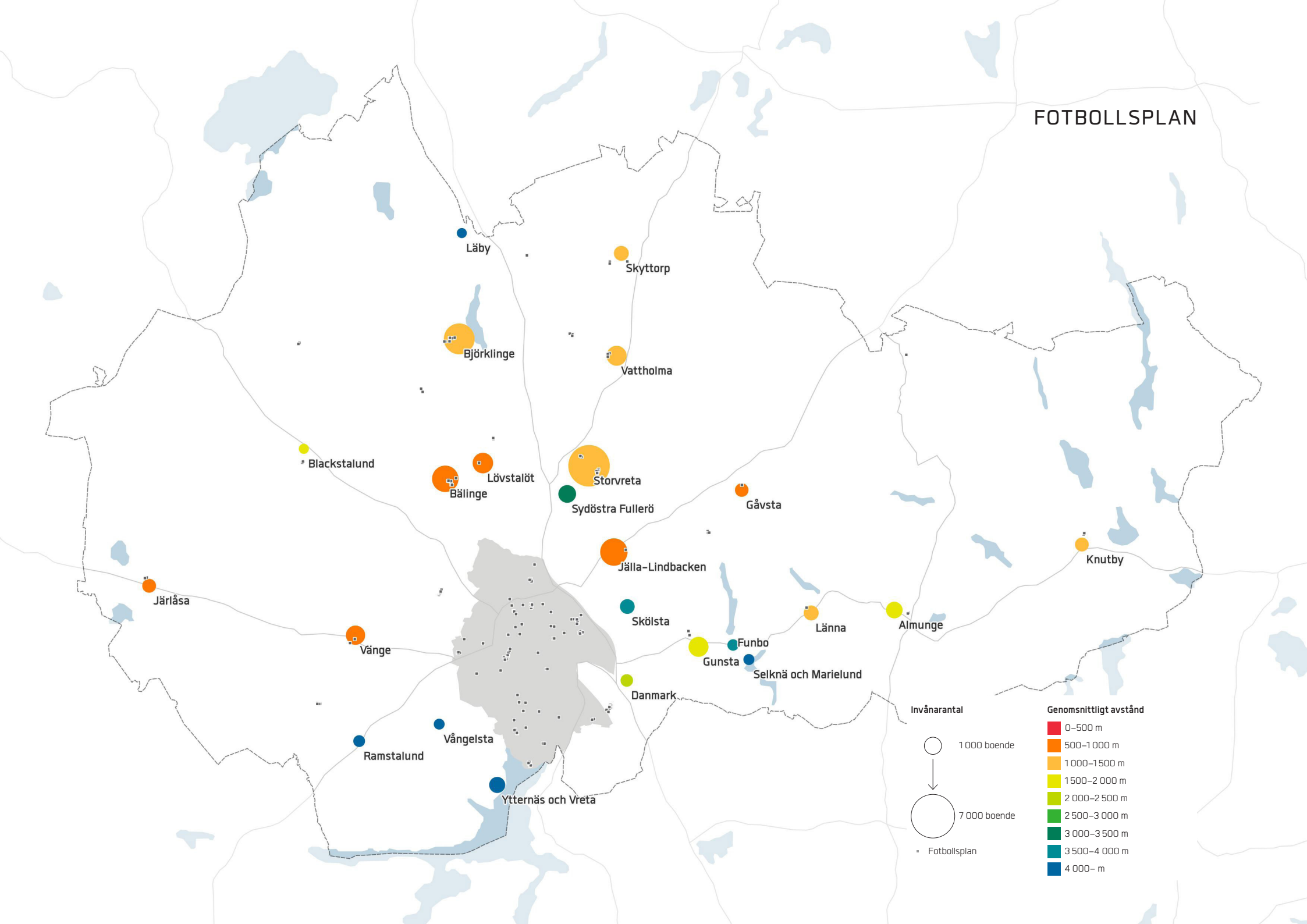

IDROTTSHALL

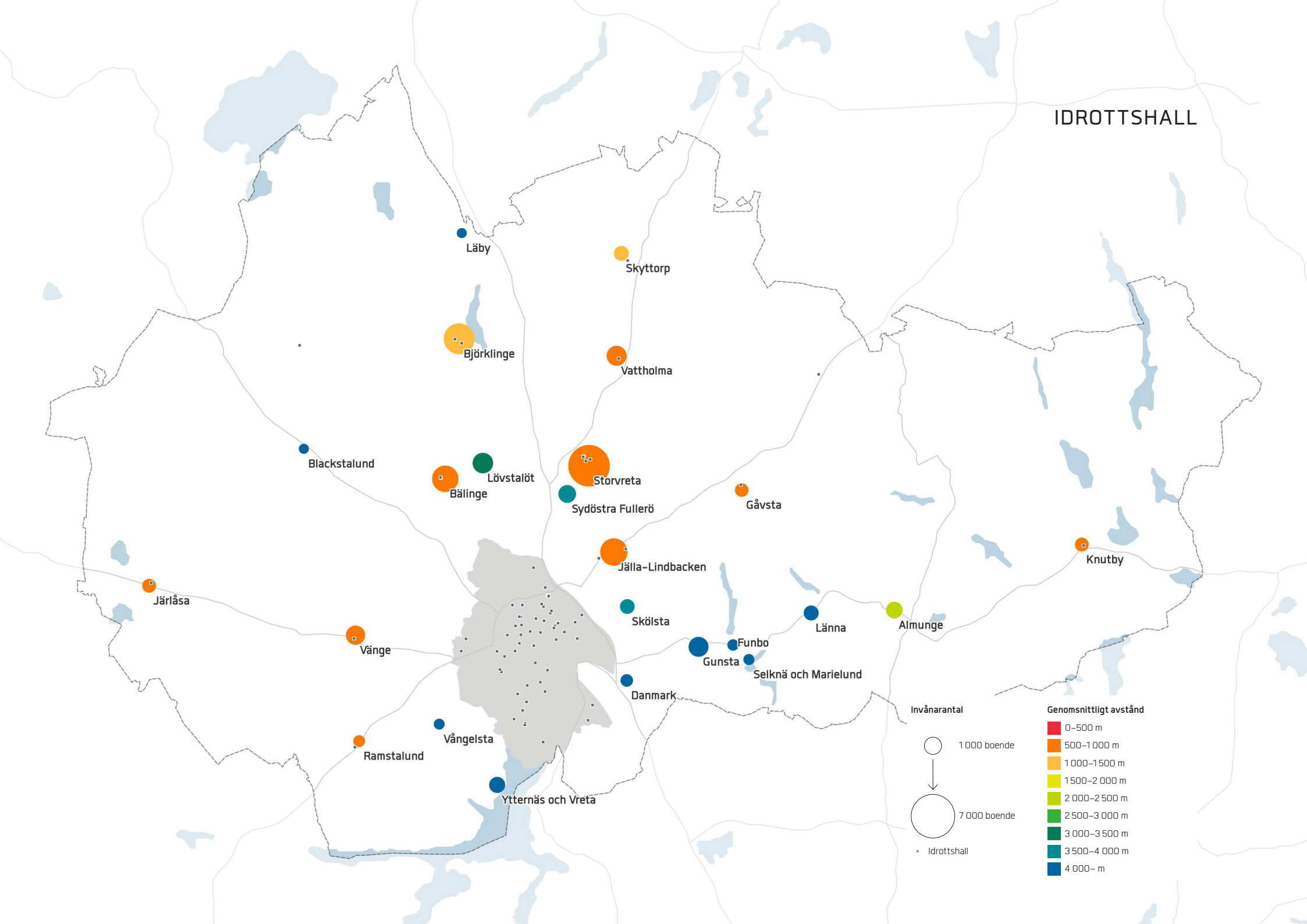

ANNAN IDROTTSANLÄGGNING

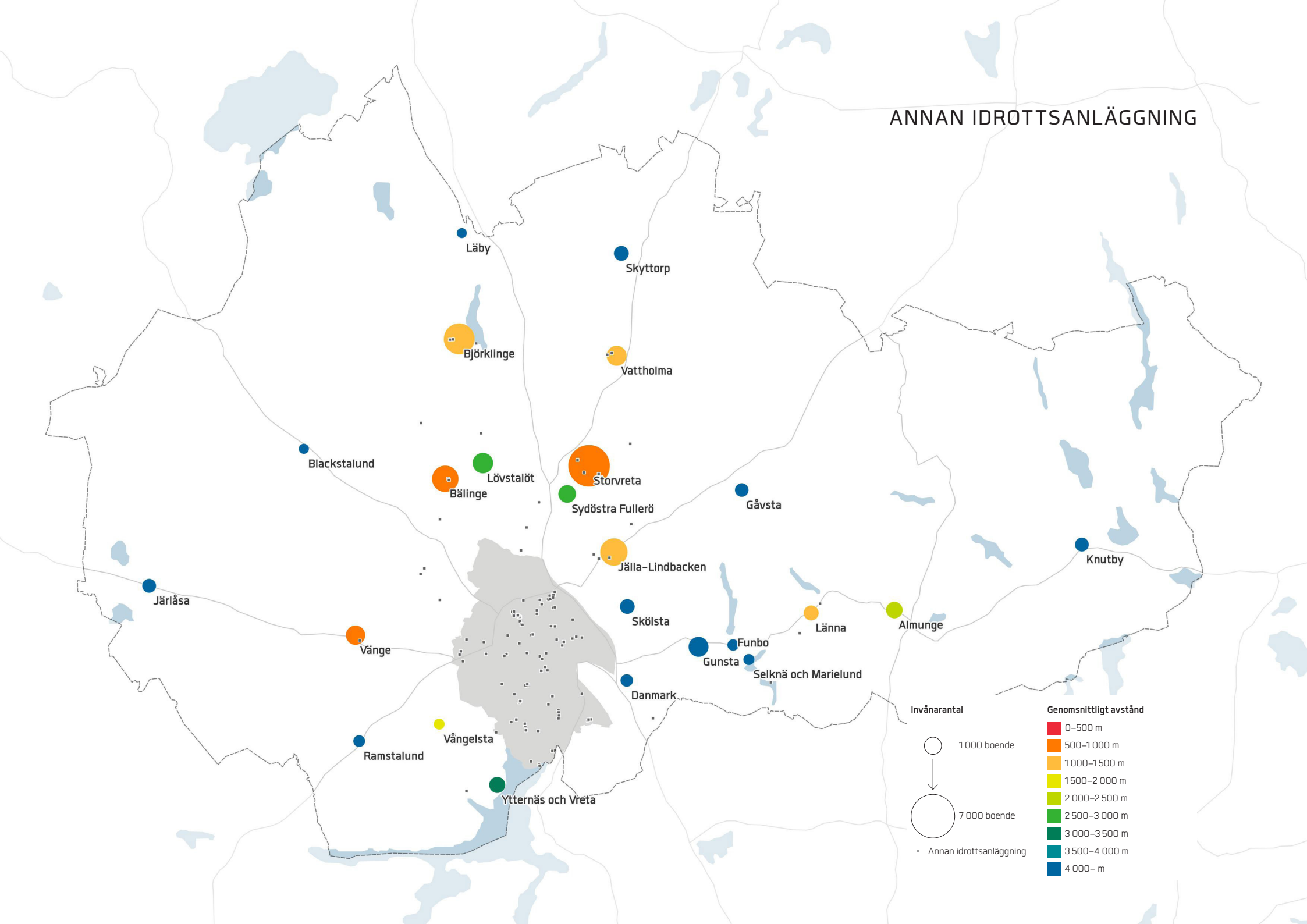

BYGDEGÅRD

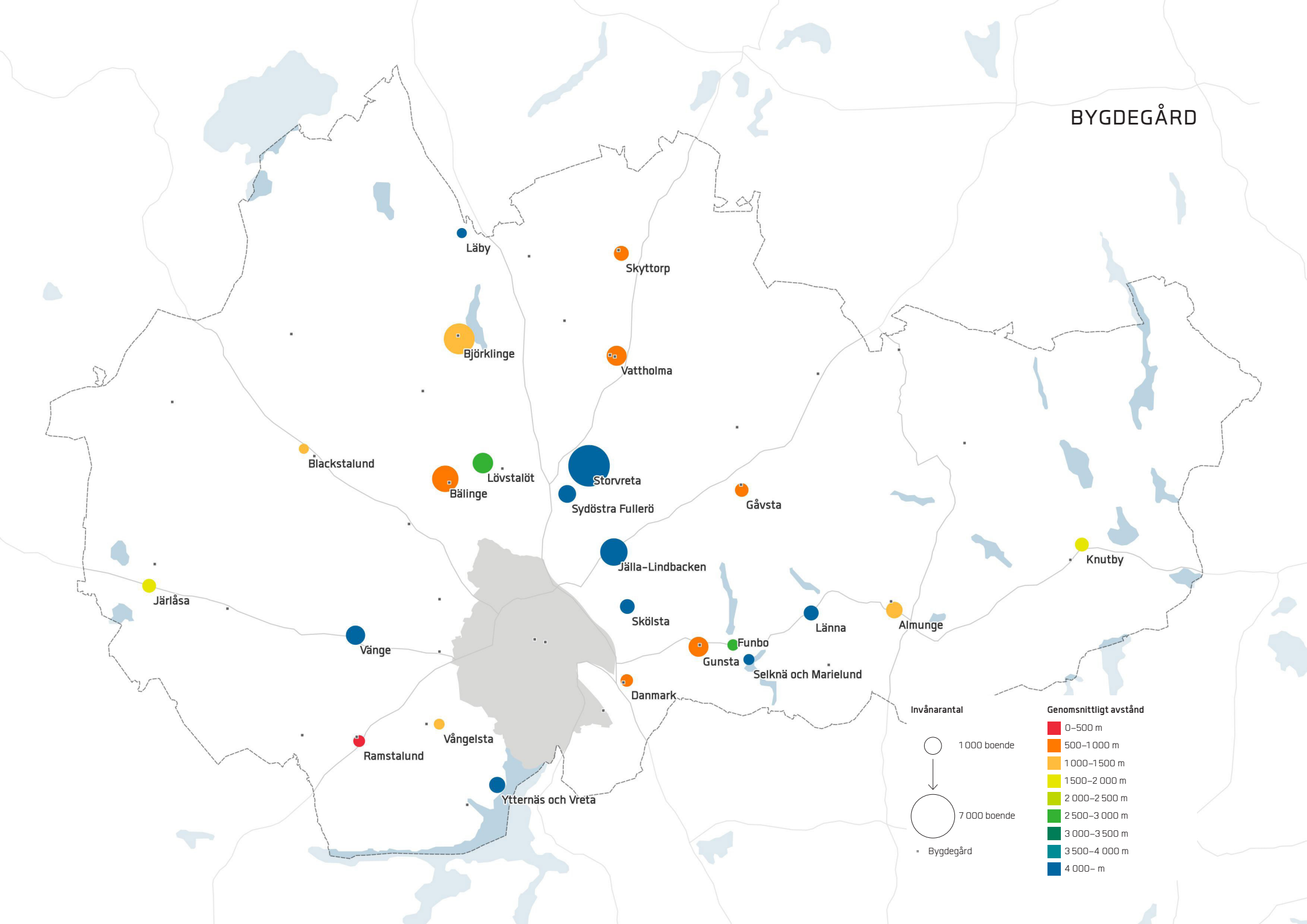
Läby
Skyttorp
Björklinge
Vattholma
Blackstalund
Lövstalöt
Bälinge
Storvreta
Sydöstra Fullerö
Gåvsta
Jälla-Lindbacken
Knutby
Järlåsa
Skölsta
Länna
Almunge
Vänge
Funbo
Gunsta
Selknä och Marielund
Danmark
Vångelsta
Ramstalund
Ytternäs och Vreta
Invånarantal
1 000 boende
7 000 boende
Bygdegård
Genomsnittligt avstånd
0–500 m
500–1 000 m
1 000–1 500 m
1 500–2 000 m
2 000–2 500 m
2 500–3 000 m
3 000–3 500 m
3 500–4 000 m
4 000– m

UTBUD INOM 1 KM

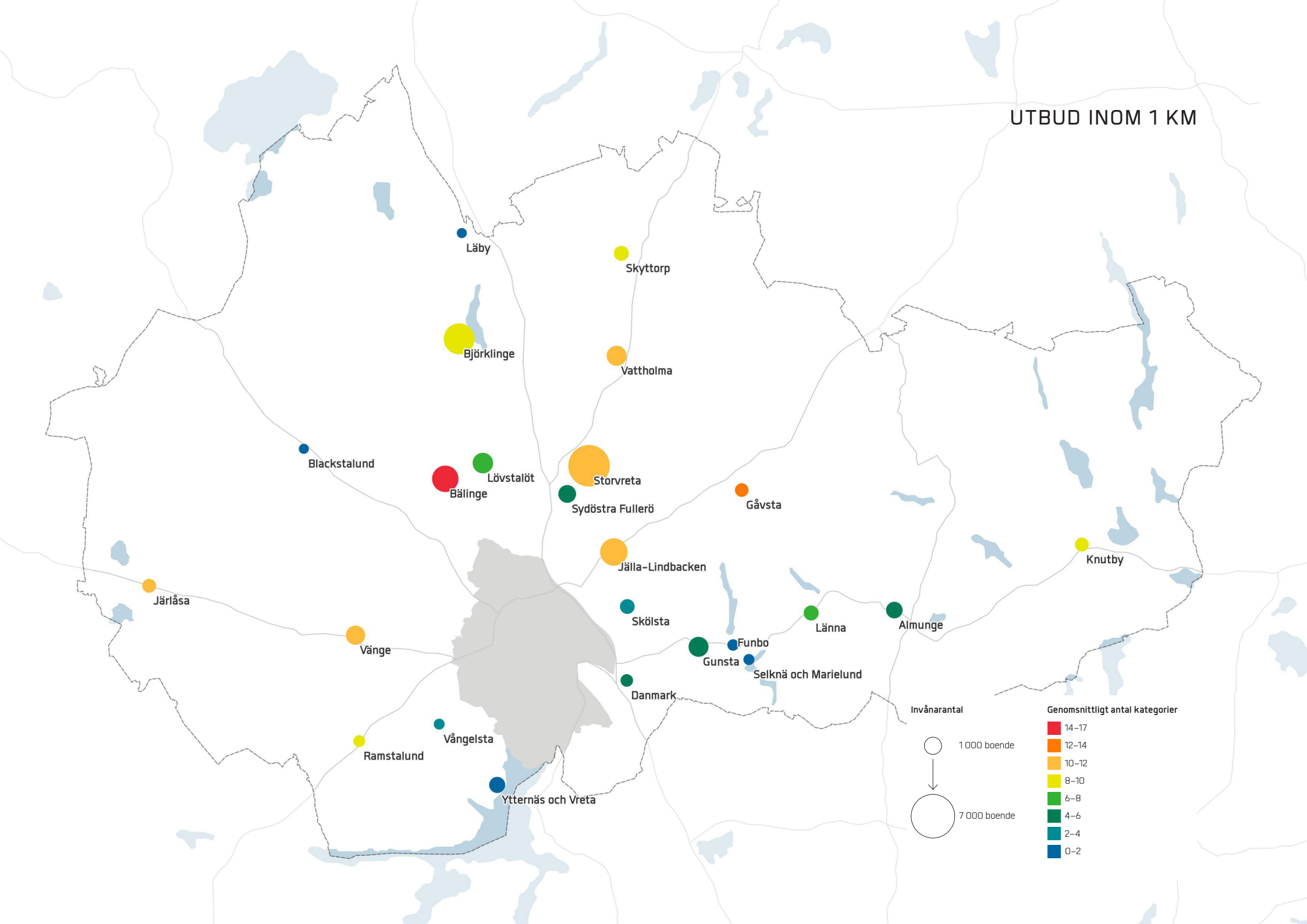

UTBUD INOM 2 KM

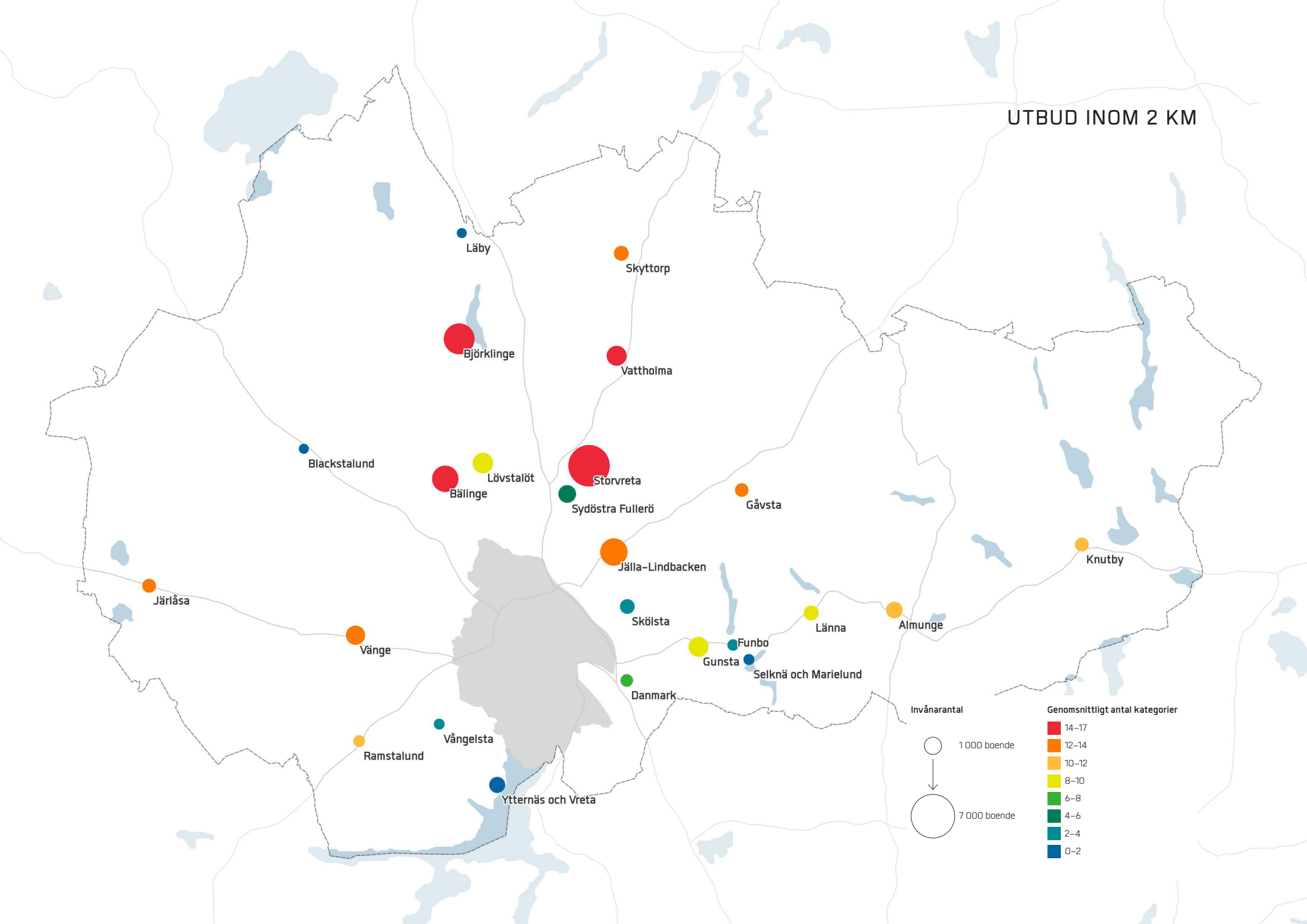

UTBUD INOM 3 KM

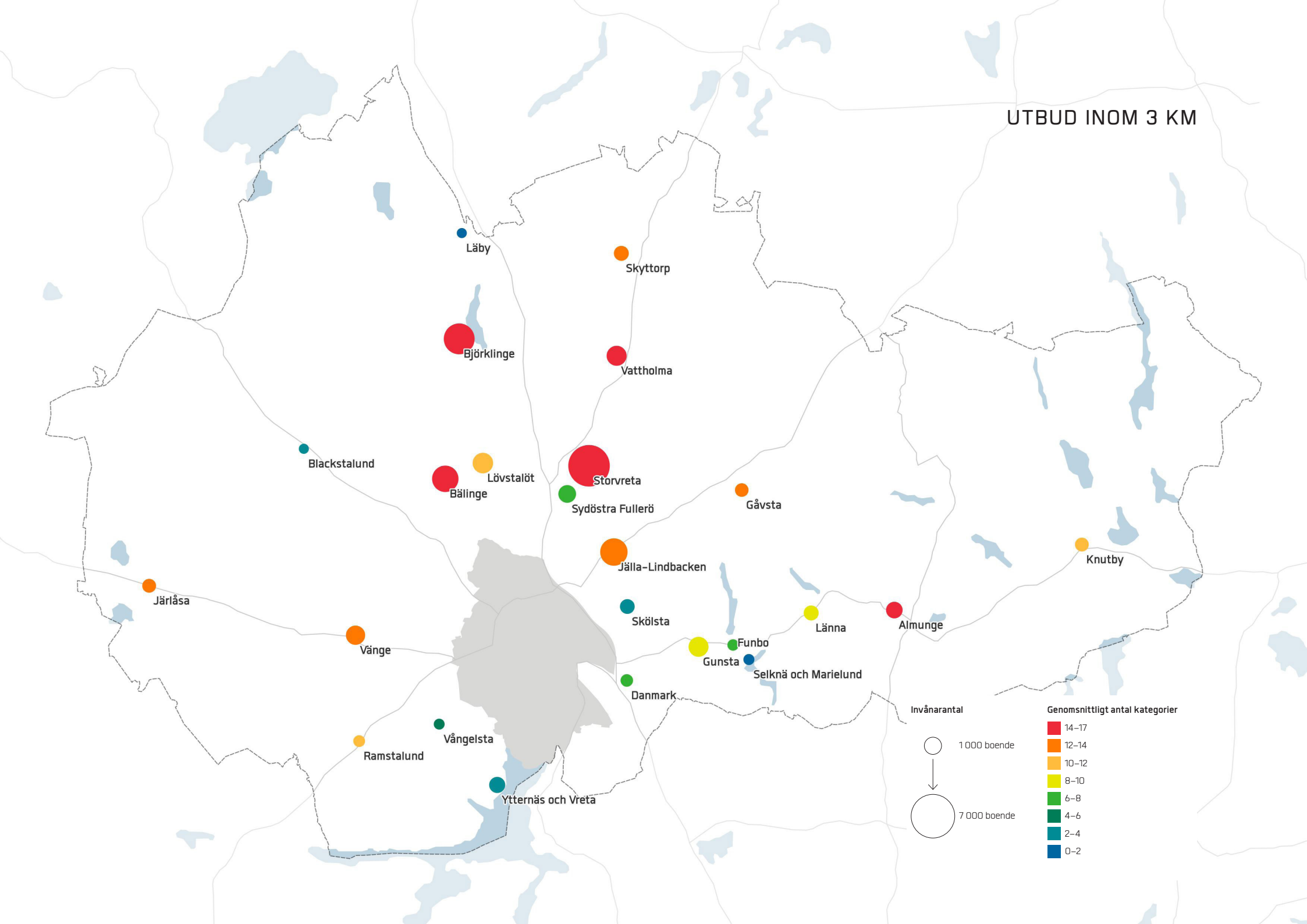

UTBUD AV SÄRSKILT VIKTIG SERVICE INOM 1 KM

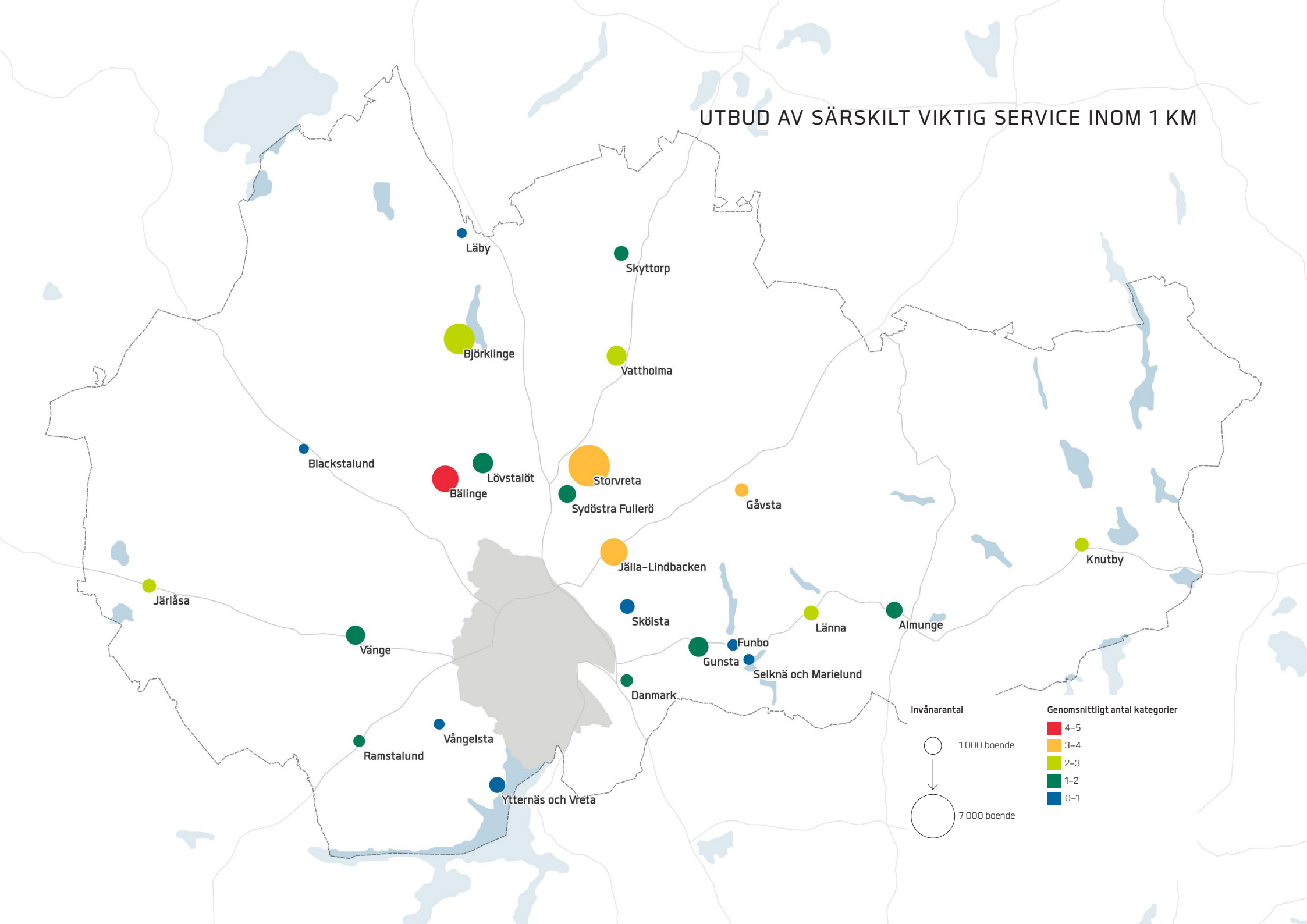

UTBUD AV SÄRSKILT VIKTIG SERVICE INOM 2 KM

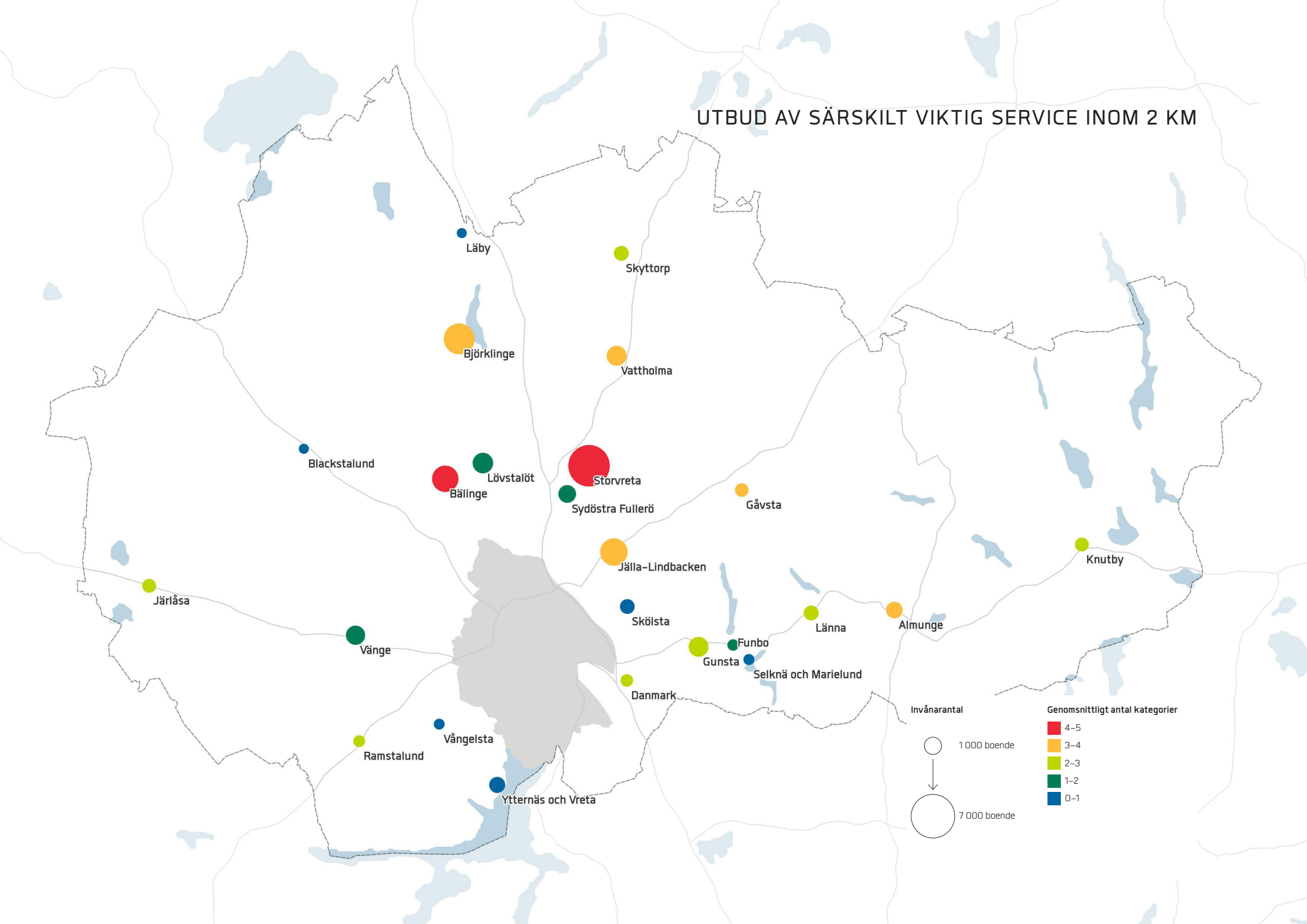

UTBUD AV SÄRSKILT VIKTIG SERVICE INOM 3 KM

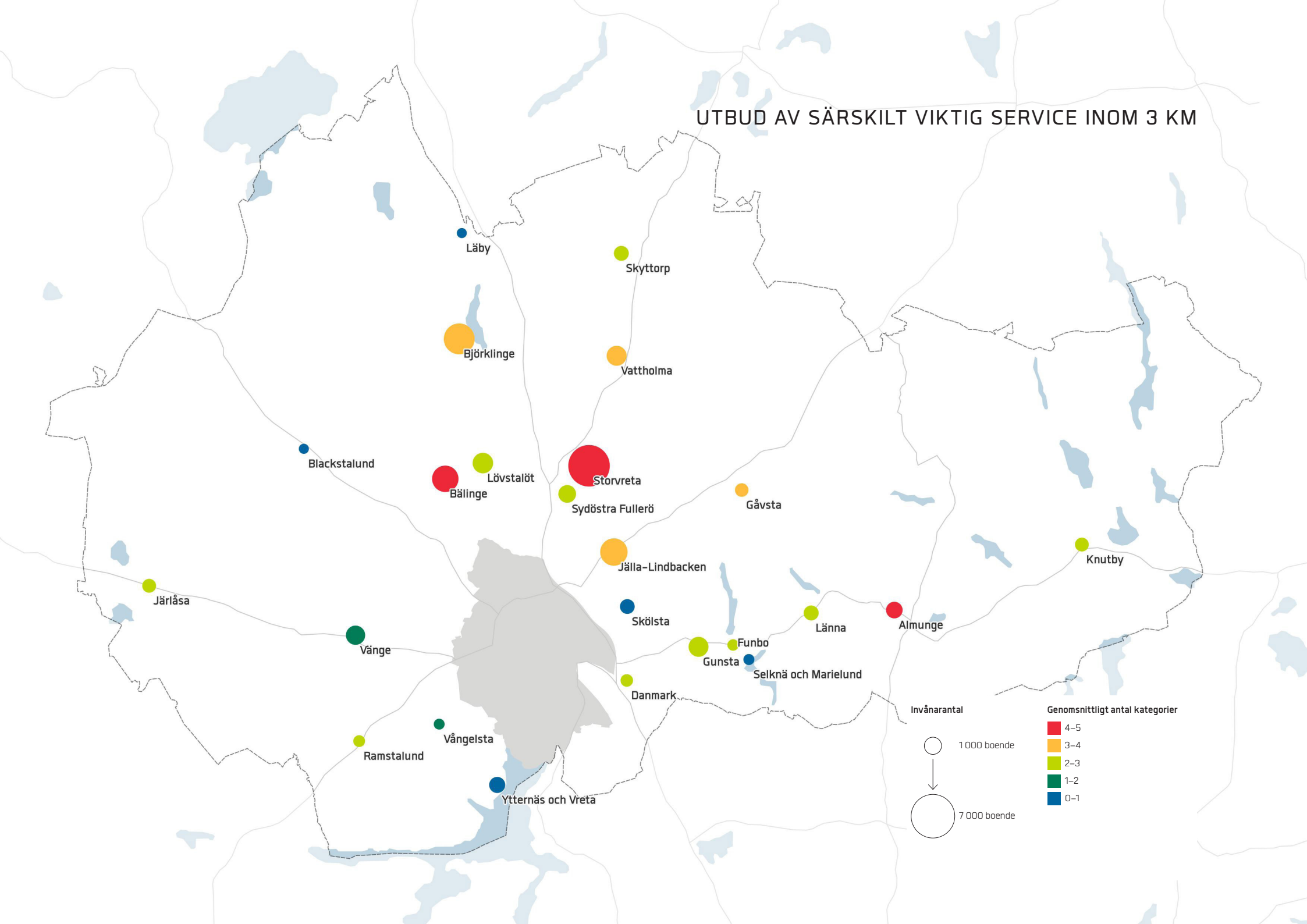

SERVICETILLGÅNG PÅ ADRESSPUNKTSNIVÅ

I det här avsnittet presenteras analyserna av servicetillgång på adresspunktsnivå för hela landsbygden. Detta inkluderar analyser av avstånd till samtliga servicekategorier samt det totala serviceutbudet inom 1, 2 och 3 kilometers avstånd. Utbudet av särskilt viktig service presenteras också. Med särskilt viktig service menas förskola/dagbarnvårdare, grundskola t o m åk 3, livsmedelsbutik, vårdcentral och kollektivtrafik med god trafikering.

Dessa analyser har använts för att beräkna de snittvärden som presenteras i del 1 av rapporten.

FÖRSKOLA/DAGBARNVÅRDARE

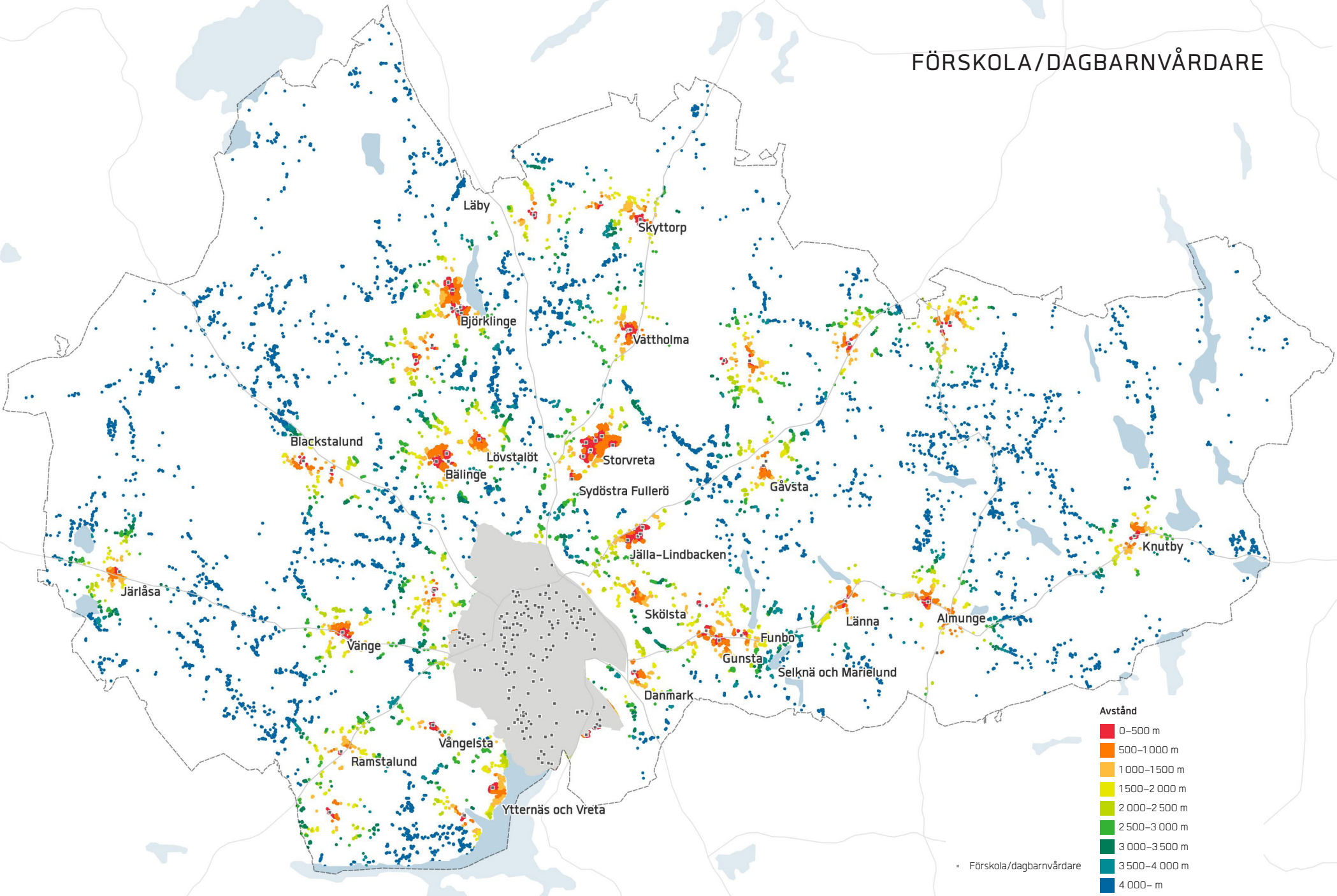

GRUNDSKOLA T O M ÅK 3

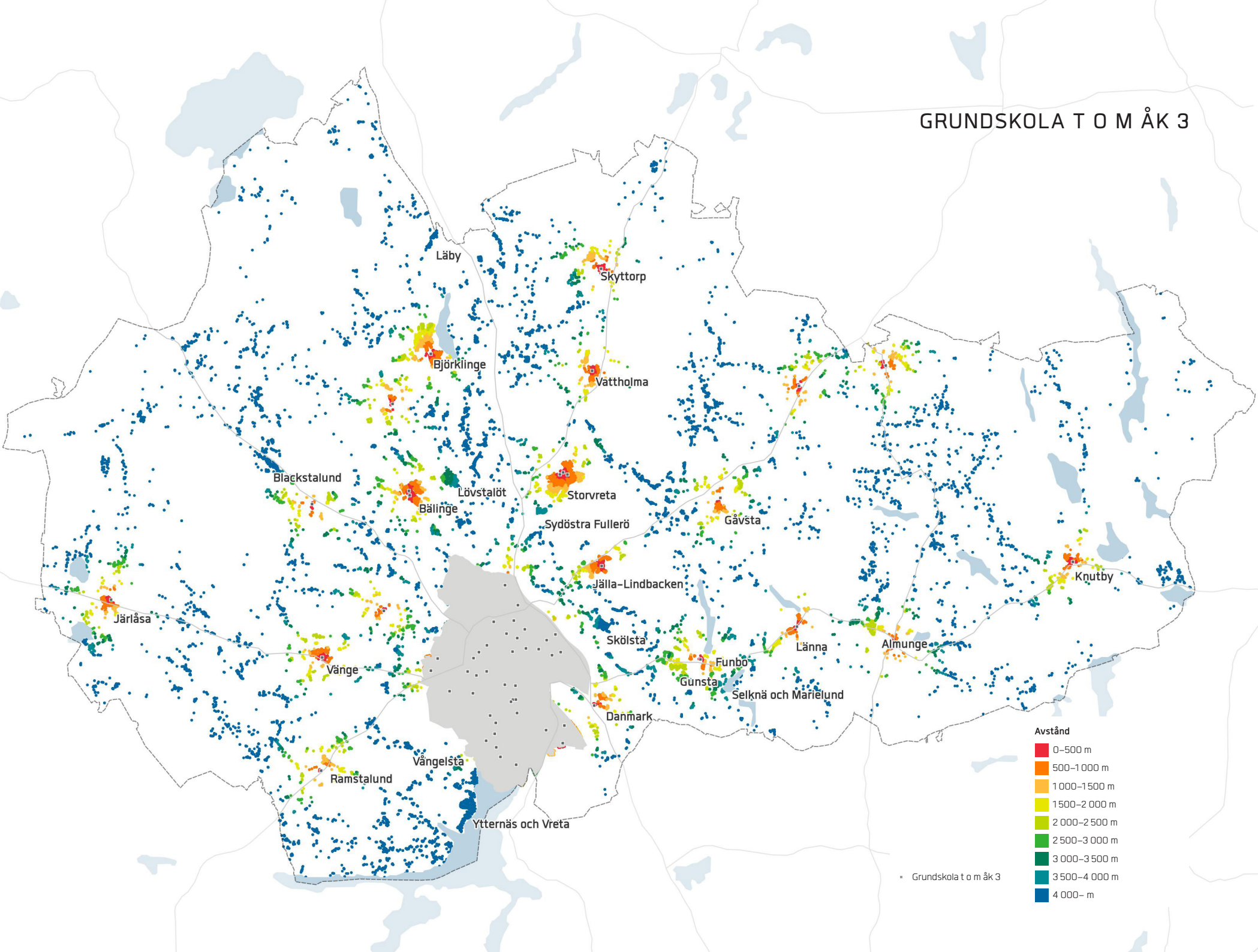

FRITIDSKLUBB

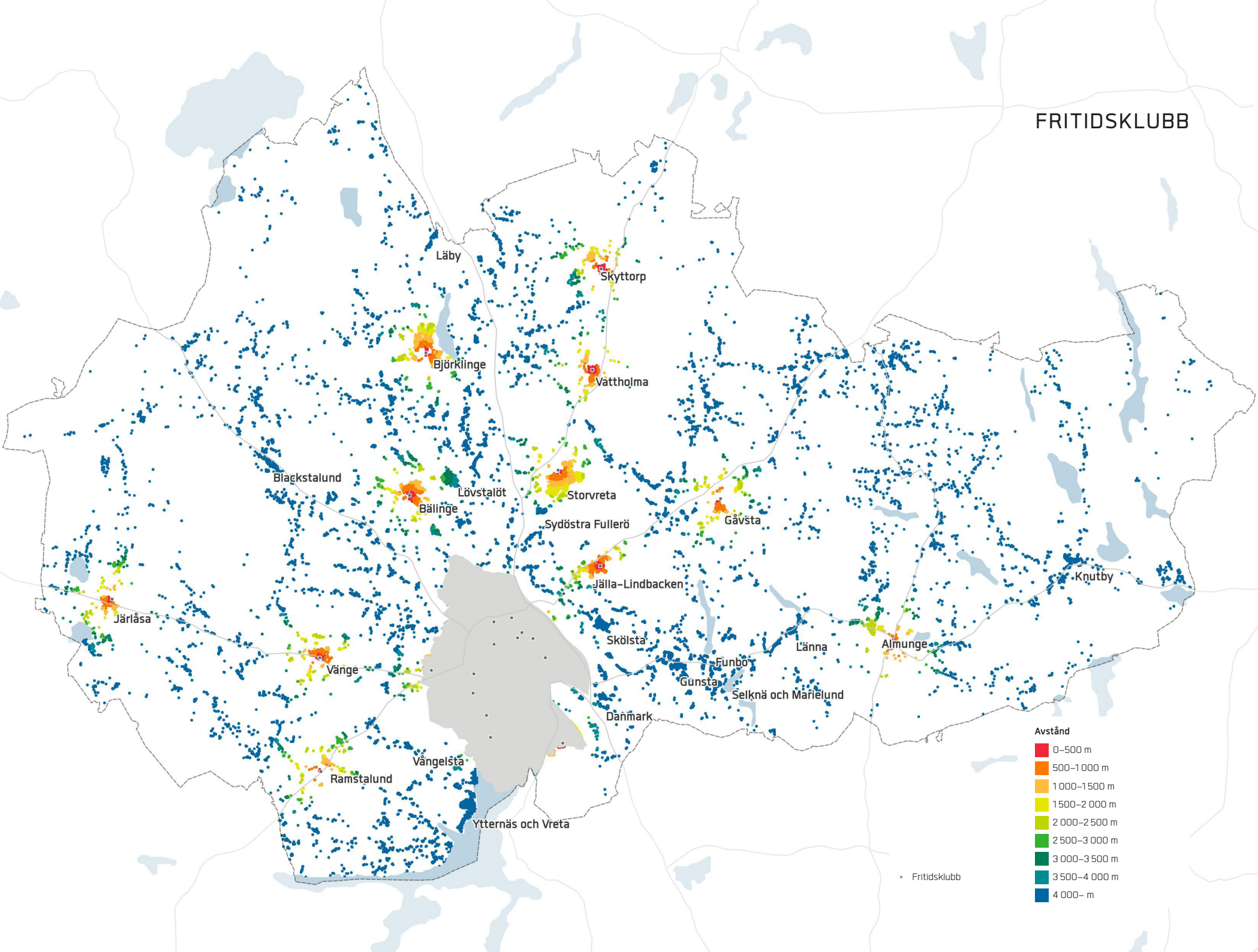

FRITIDSGÅRD

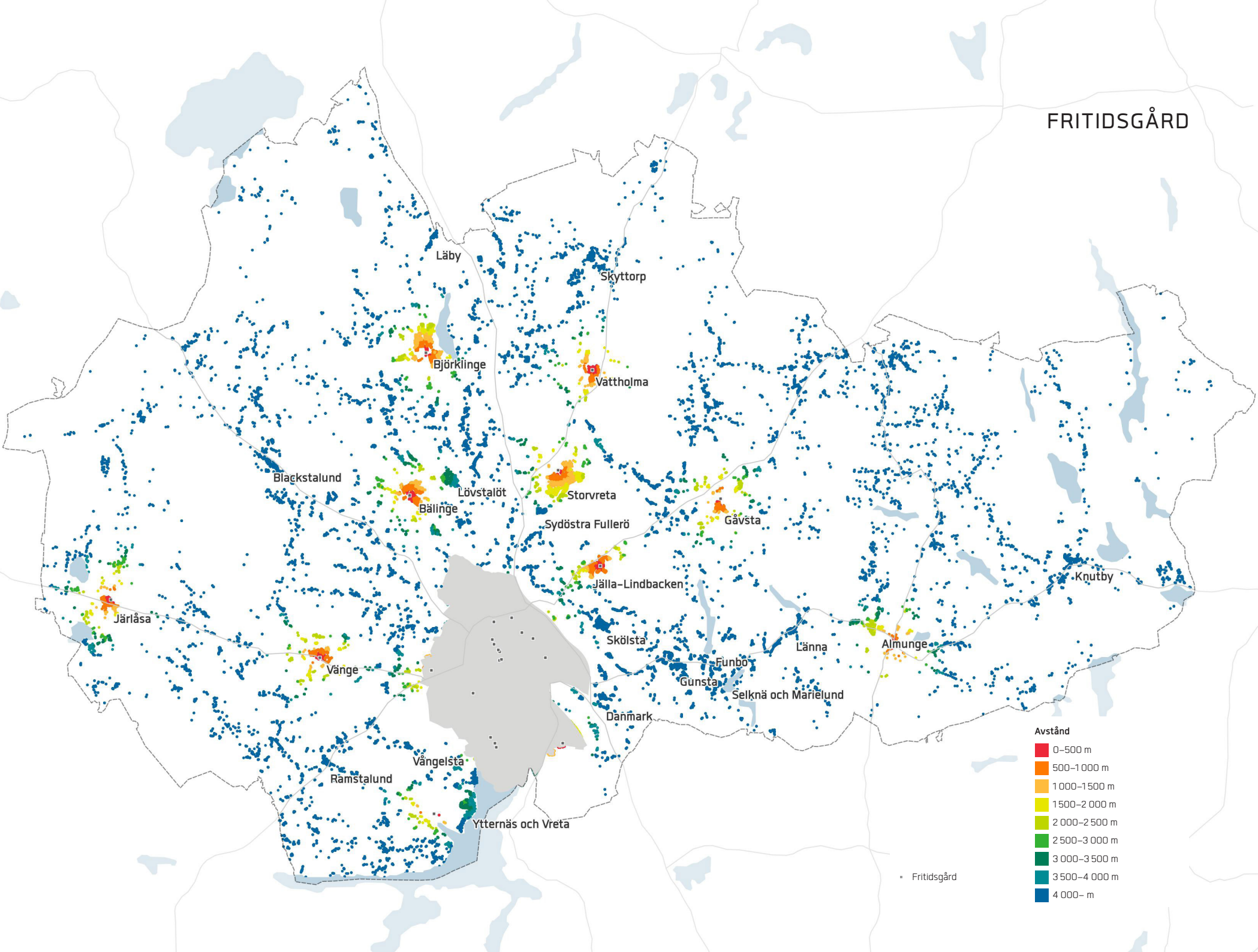

BIBLIOTEK/BIBLIOTEKSBUSS

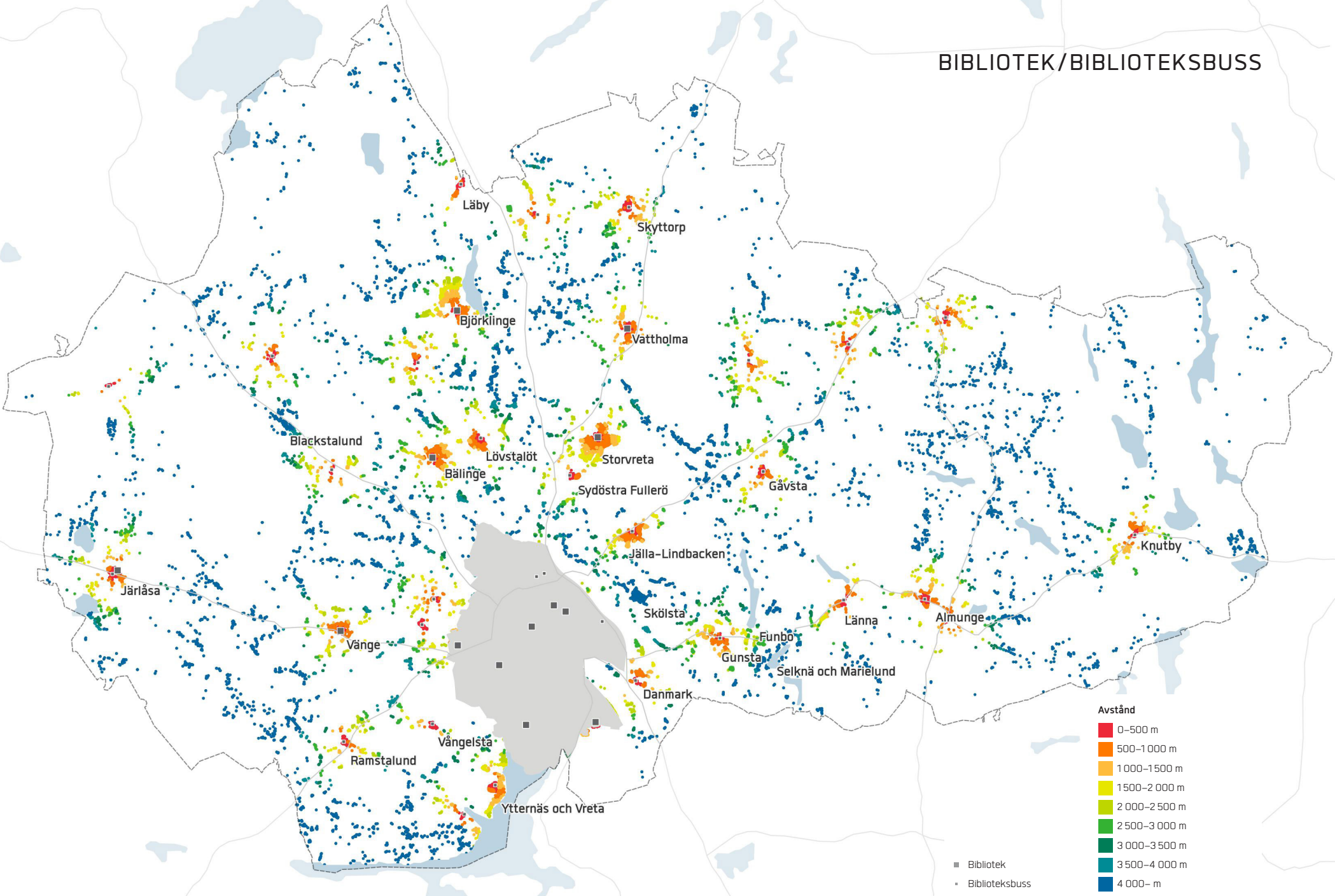

KULTURSKOLA

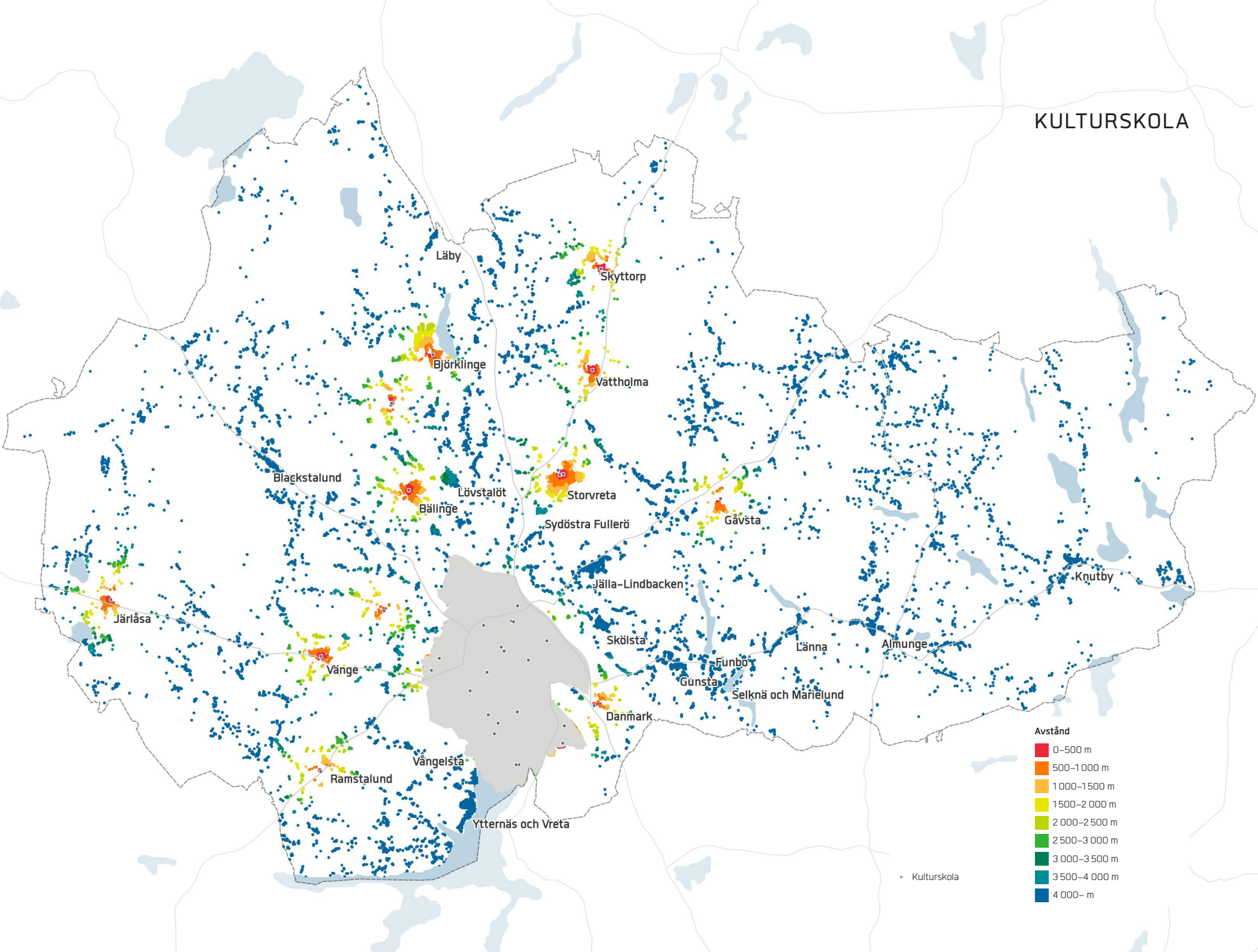

LIVSMEDELSBUTIK

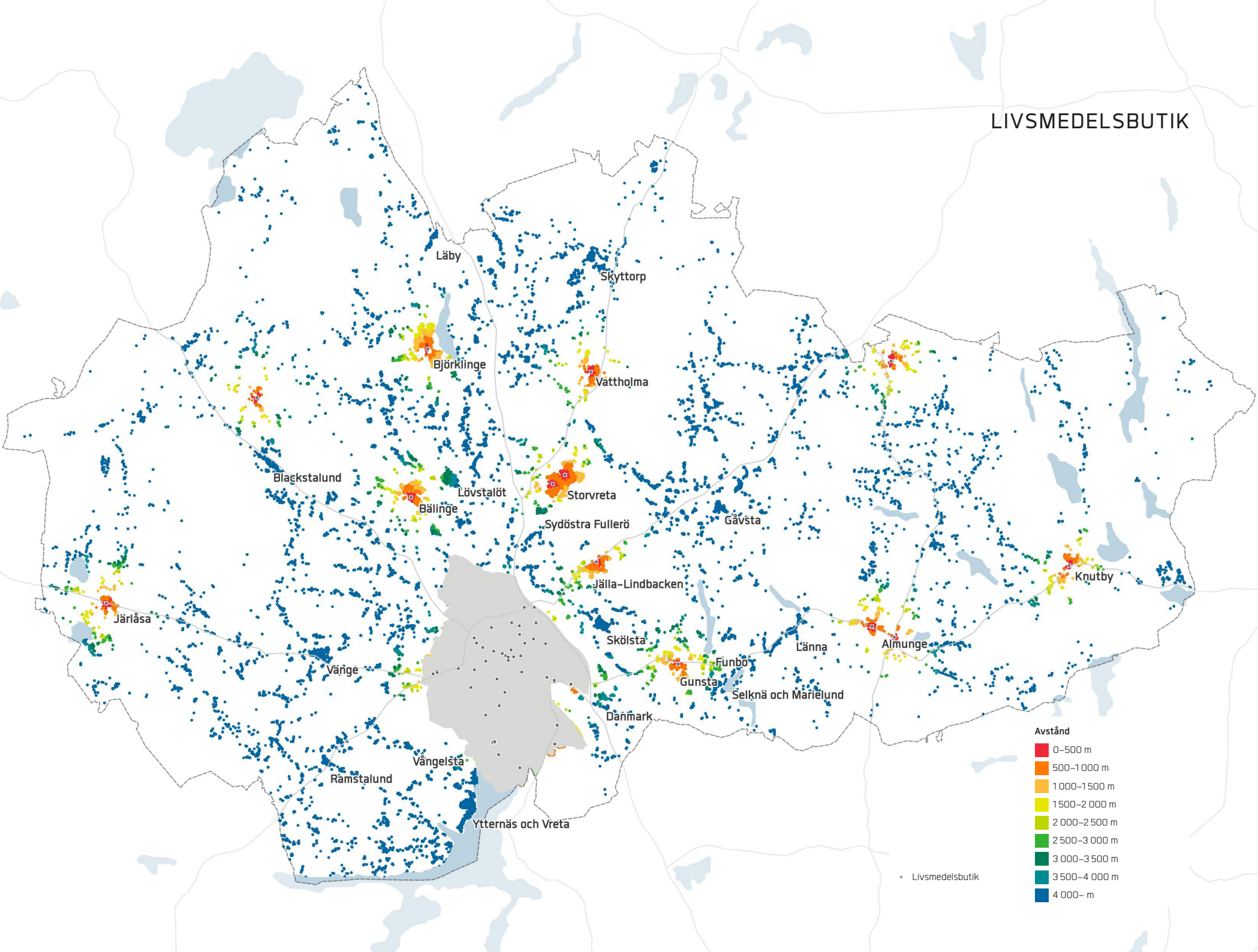

ÅTERVINNINGSSTATION

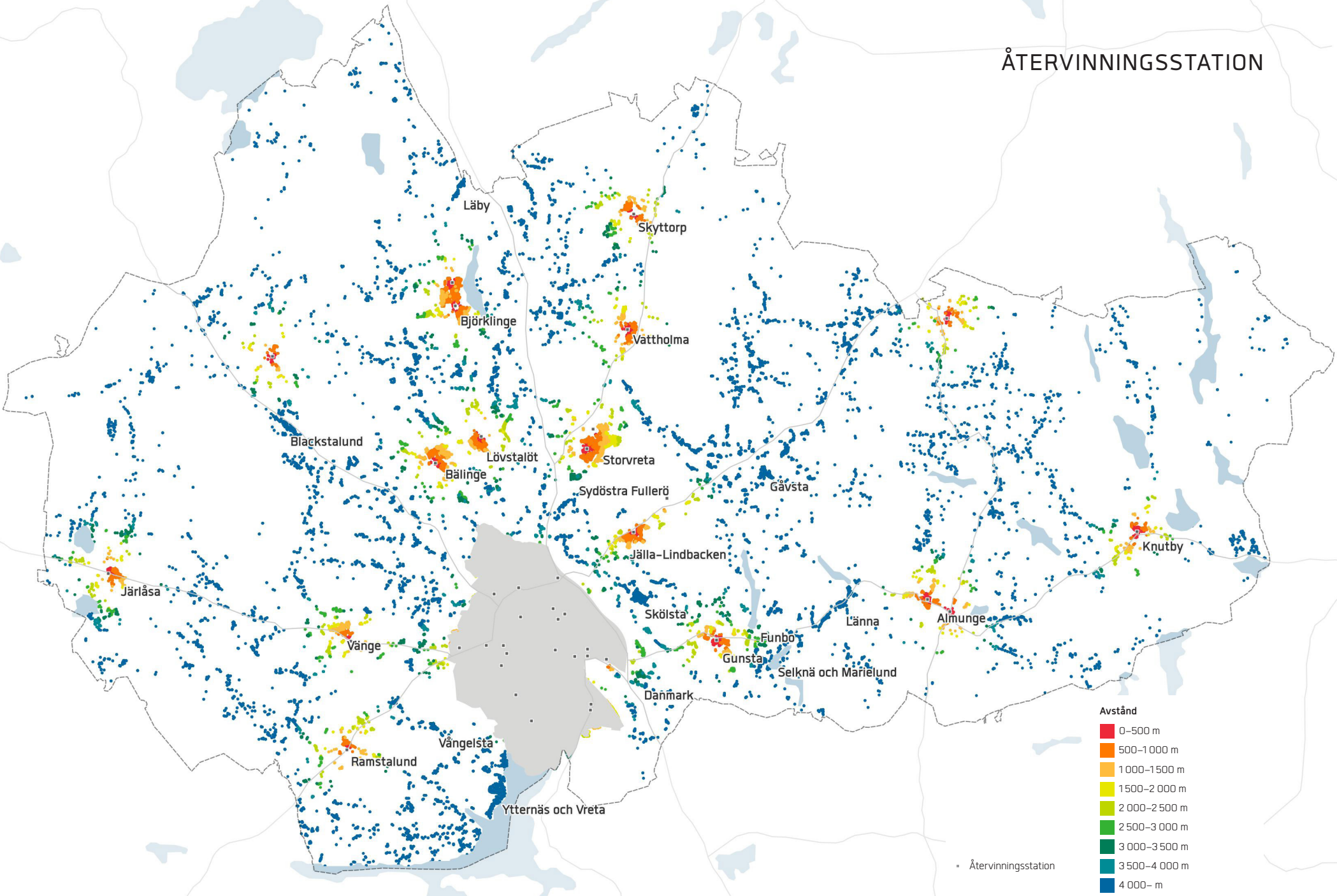

VÅRDCENTRAL

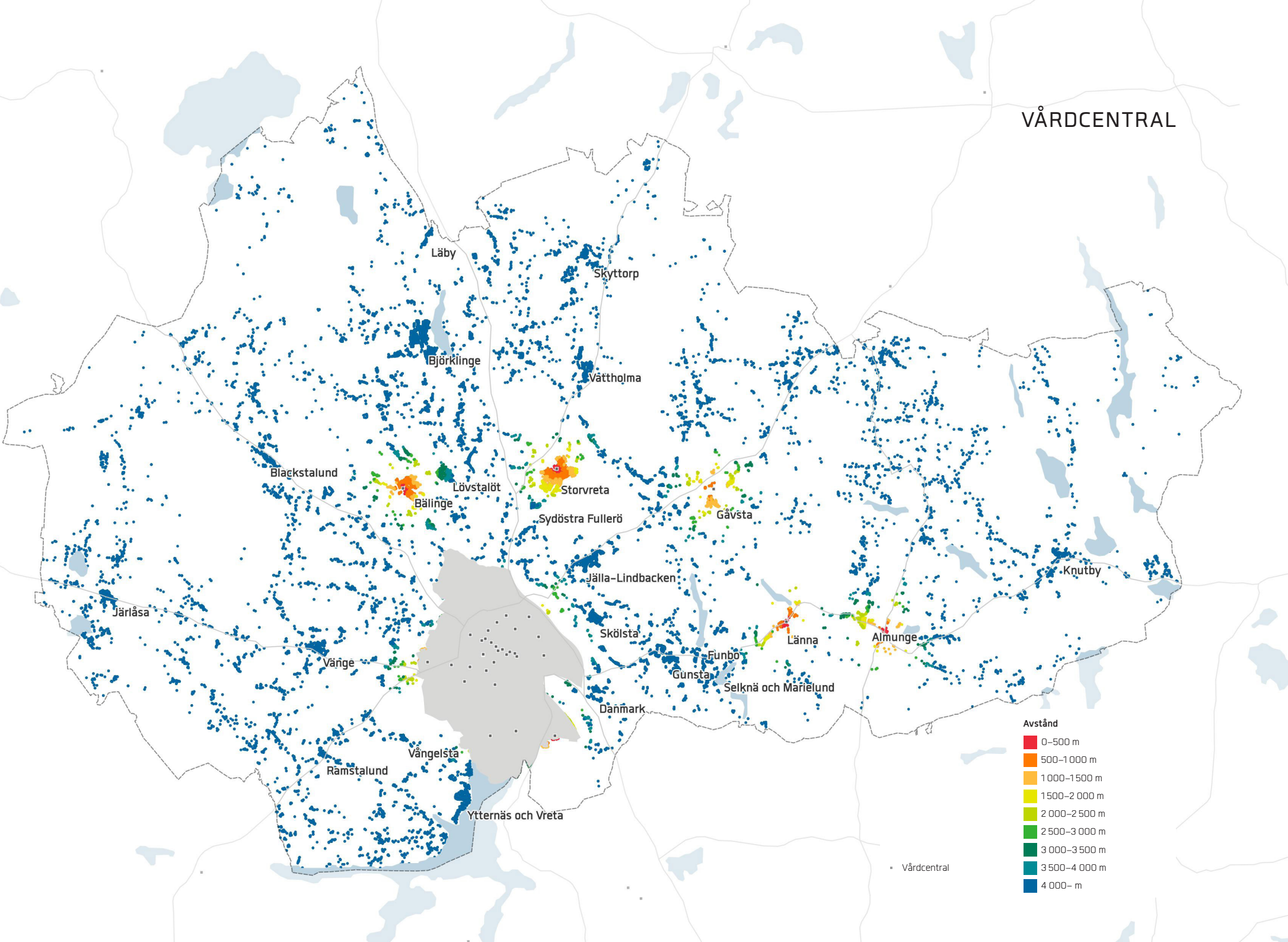

KOLLEKTIVTRAFIK MED GOD TRAFIKERING

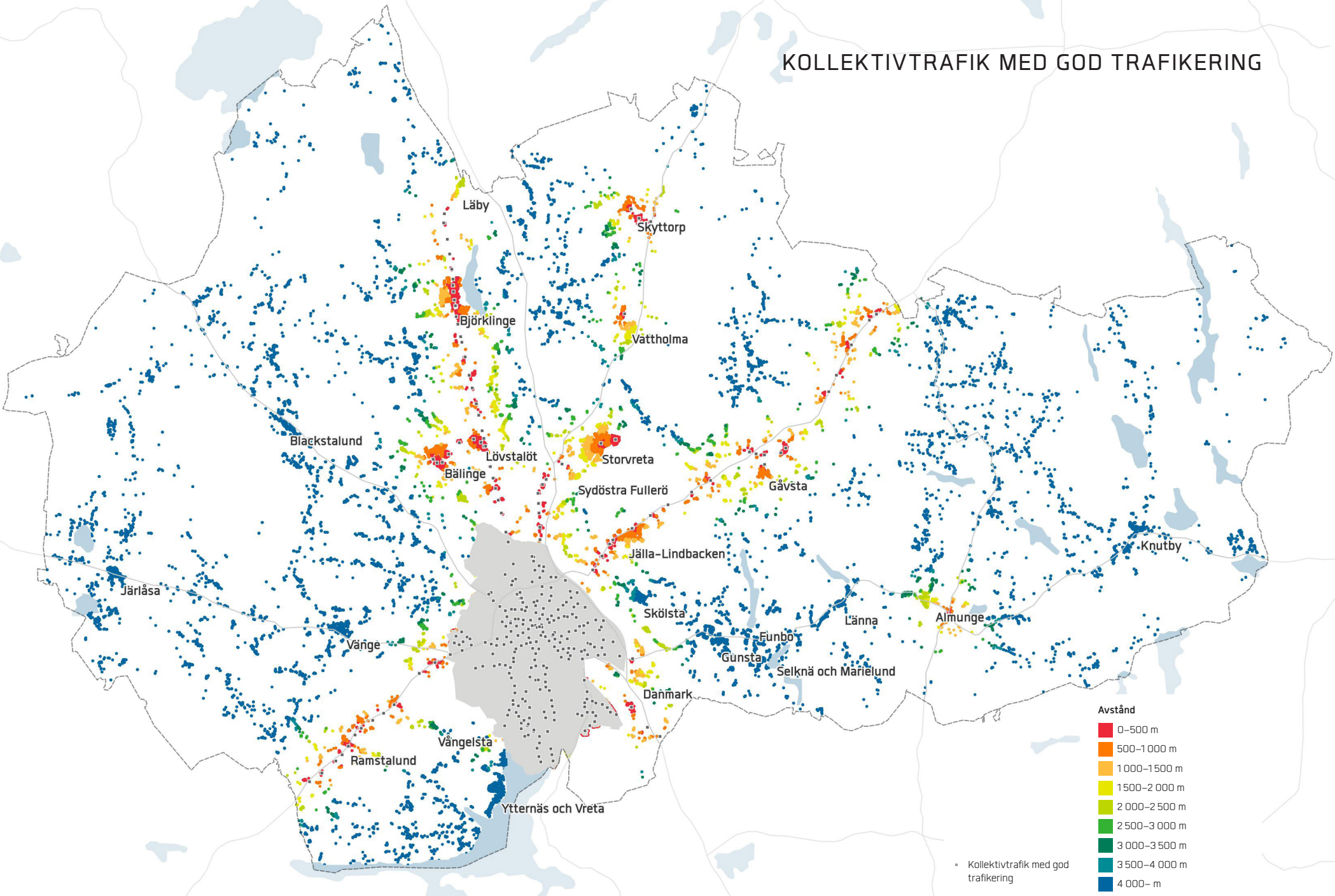

PARK

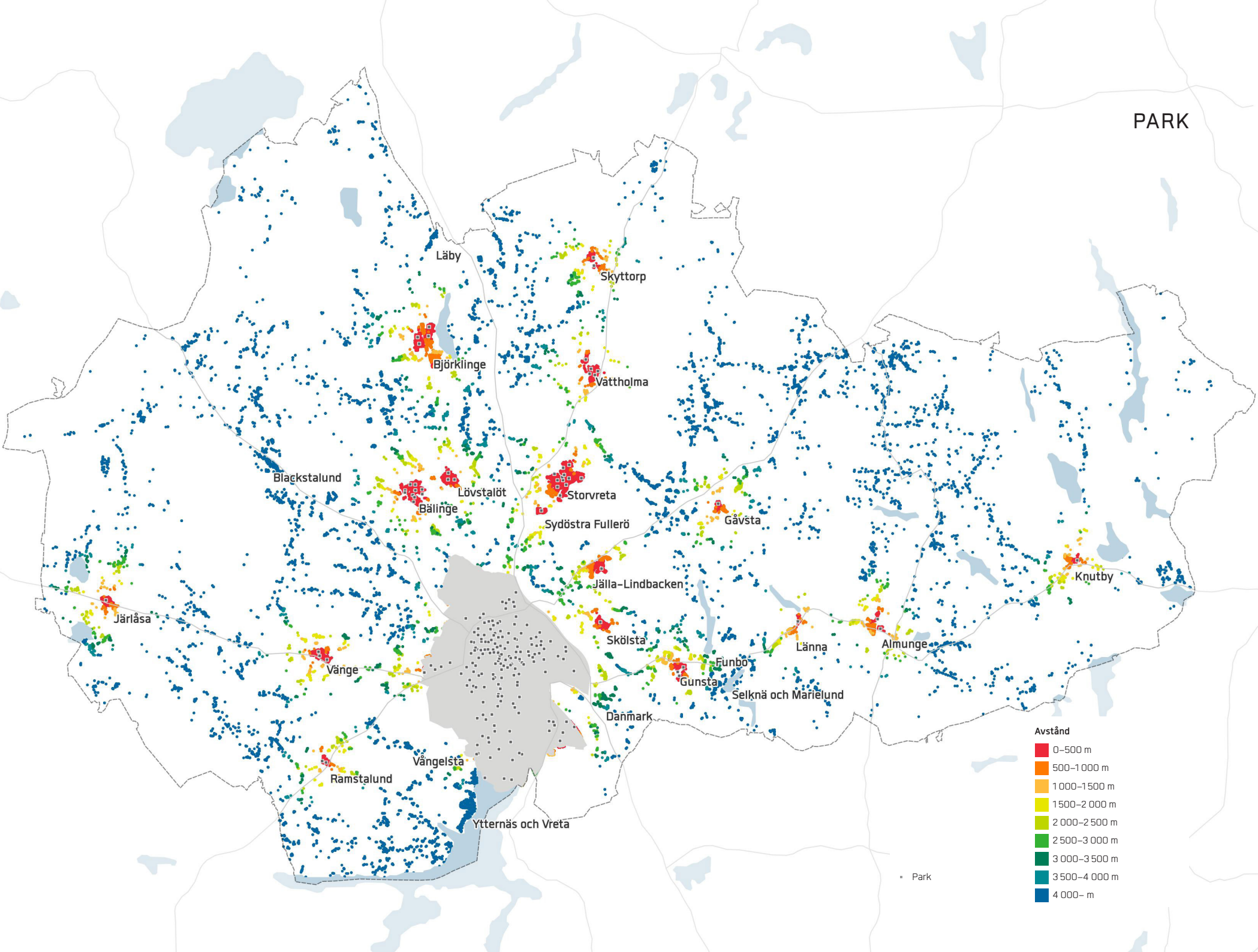
Läby
Skyttorp
Björklinge
Vättholma
Blackstalund
Lövstalöt
Bälinge
Storvreta
Sydöstra Fullerö
Gåvsta
Jälla-Lindbacken
Knutby
Järlåsa
Skölsta
Länna
Almunge
Vänge
Funbo
Gunsta
Selknä och Marielund
Danmark
Vångelsta
Ramstalund
Ytternäs och Vreta
Park
Avstånd
0–500 m
500–1 000 m
1 000–1 500 m
1 500–2 000 m
2 000–2 500 m
2 500–3 000 m
3 000–3 500 m
3 500–4 000 m
4 000– m

ORTSPARK/STADSDELSPARK

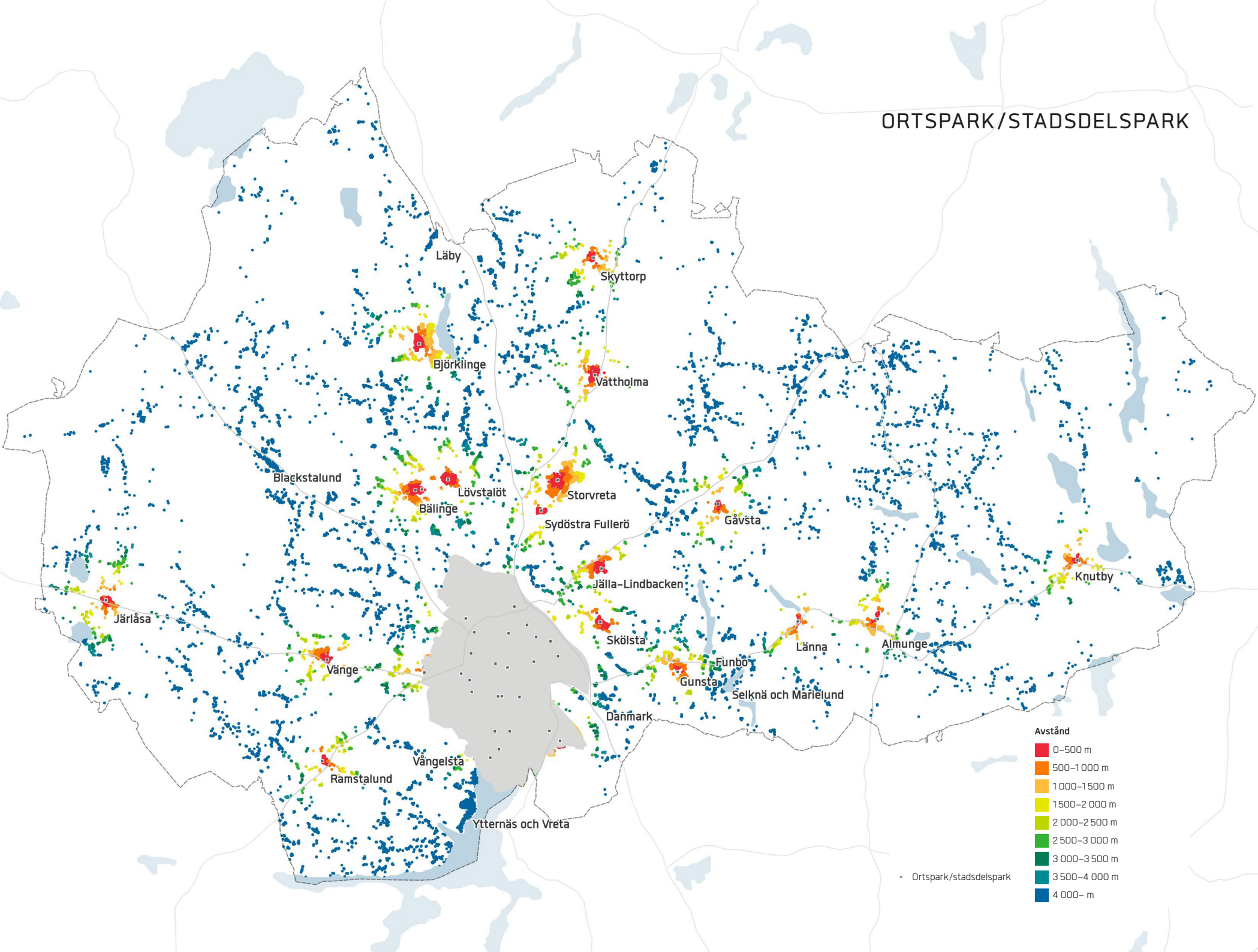

LEKPLATS

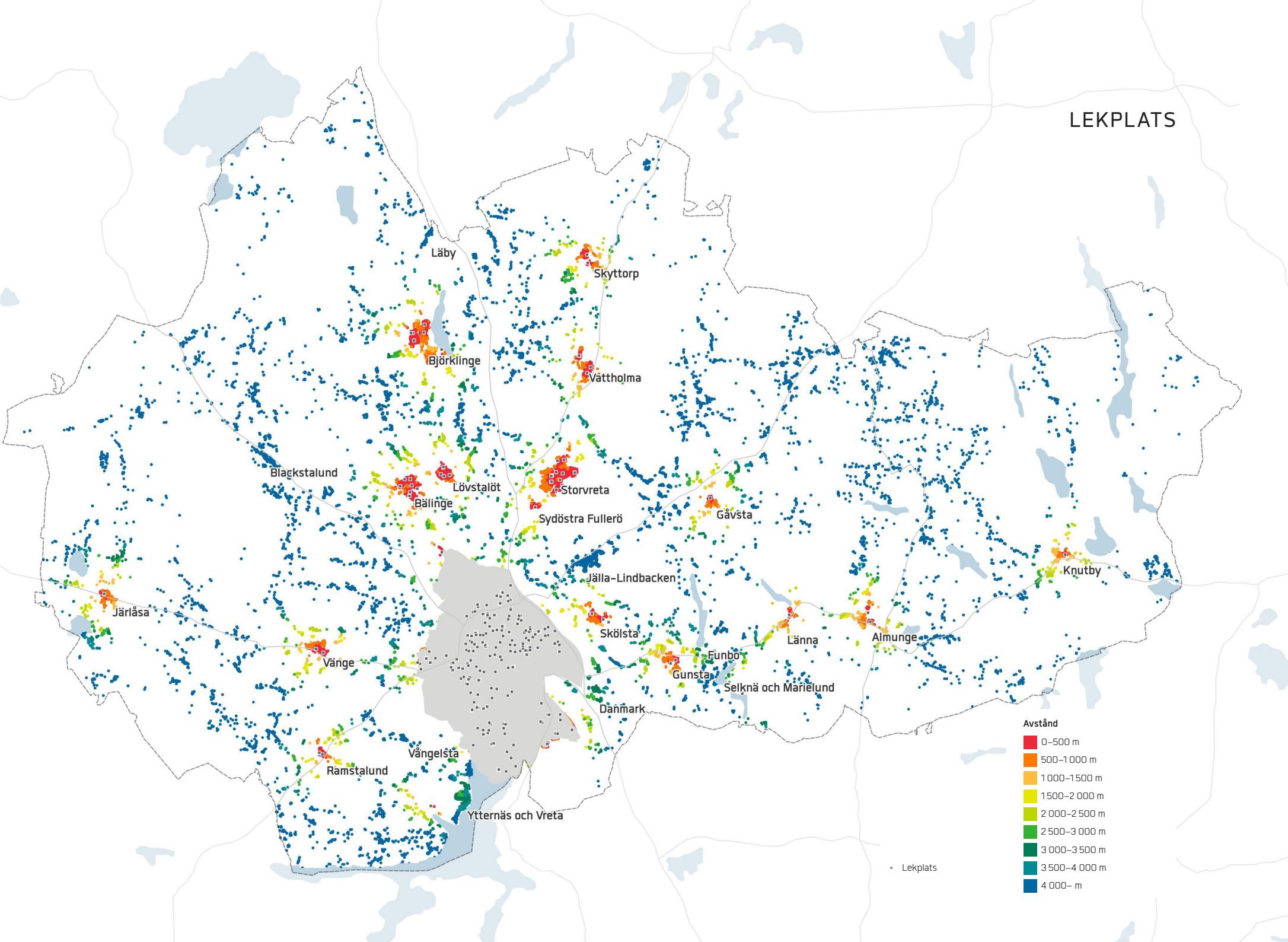
Läby
Skyttorp
Björklinge
Vättholma
Blackstalund
Lövstalöt
Bälinge
Storvreta
Sydöstra Fullerö
Gåvsta
Jälla-Lindbacken
Knutby
Järlåsa
Skölsta
Länna
Almunge
Vänge
Funbo
Gunsta
Selknä och Marielund
Danmark
Vångelsta
Ramstalund
Ytternäs och Vreta
Lekplats
Avstånd
0–500 m
500–1 000 m
1 000–1 500 m
1 500–2 000 m
2 000–2 500 m
2 500–3 000 m
3 000–3 500 m
3 500–4 000 m
4 000– m

FOTBOLLSPLAN

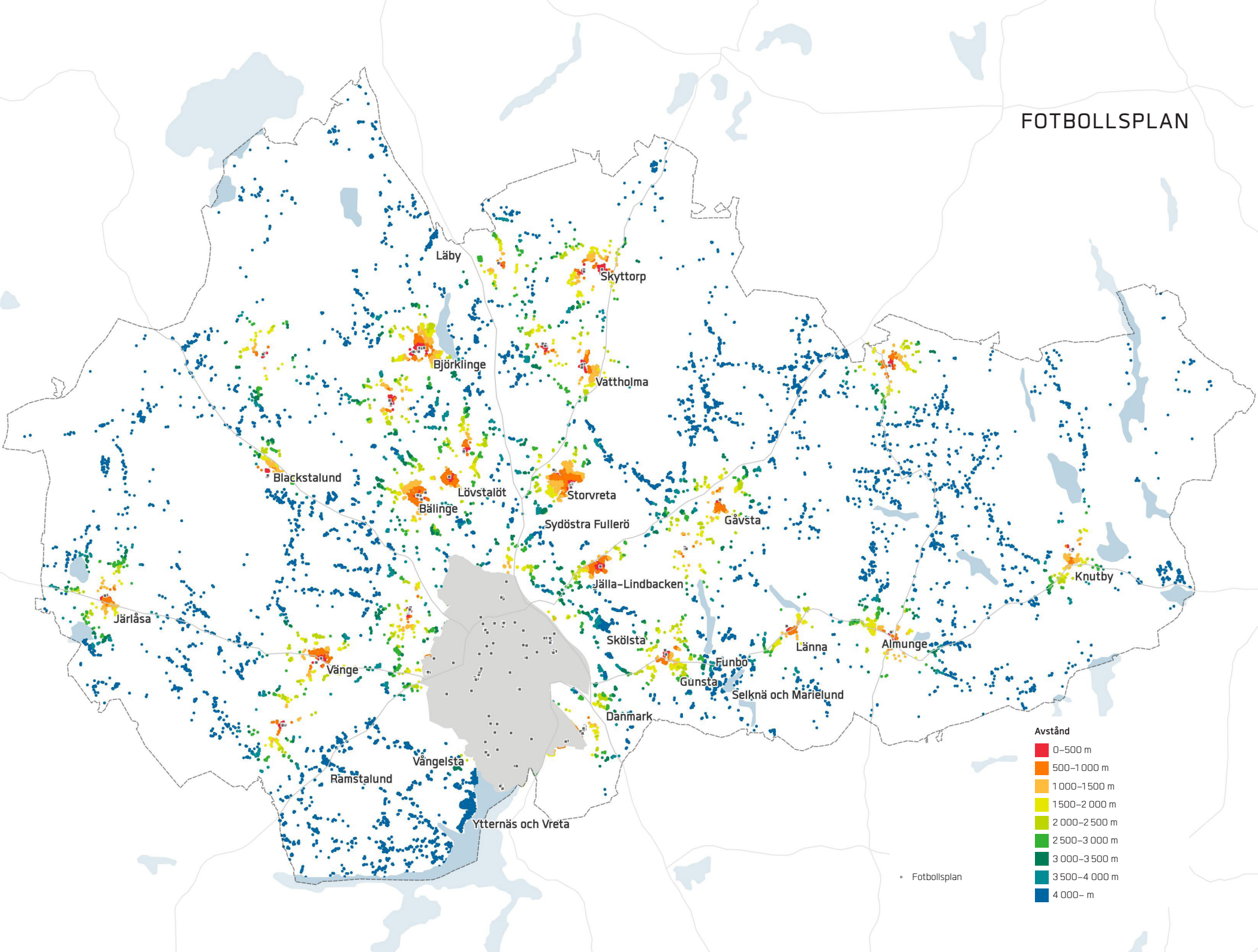

IDROTTSHALL

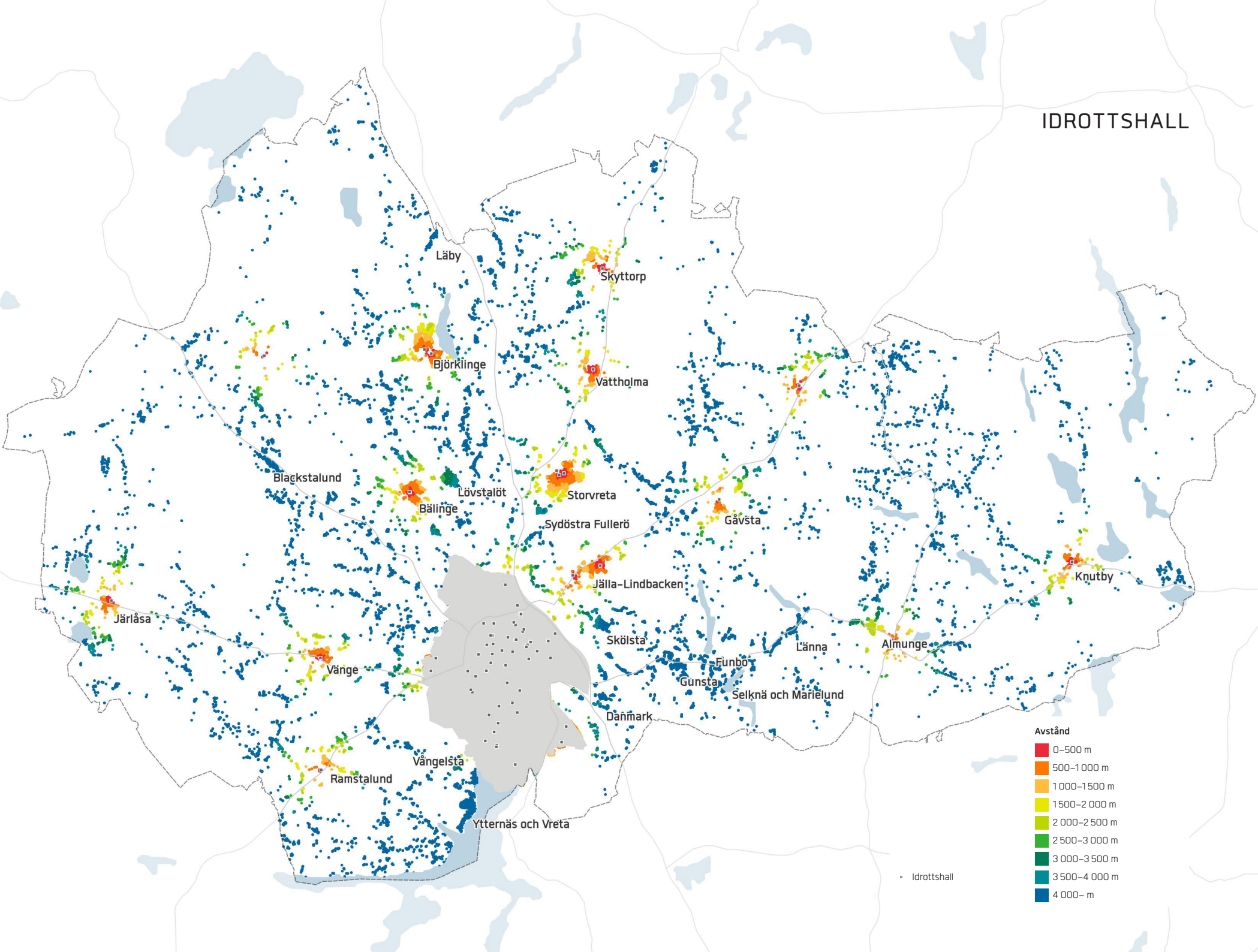

ANNAN IDROTTSANLÄGGNING

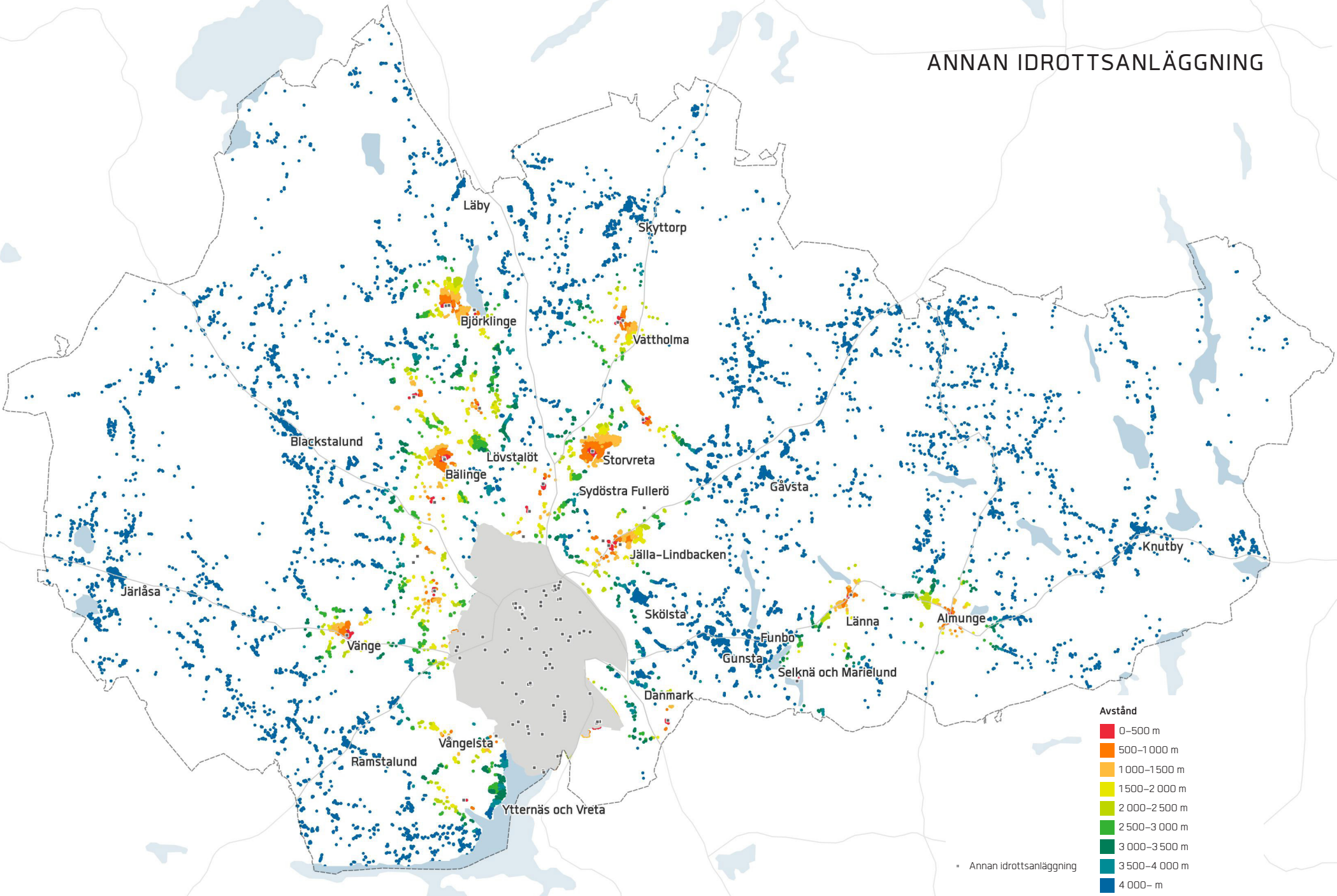

BYGDEGÅRD

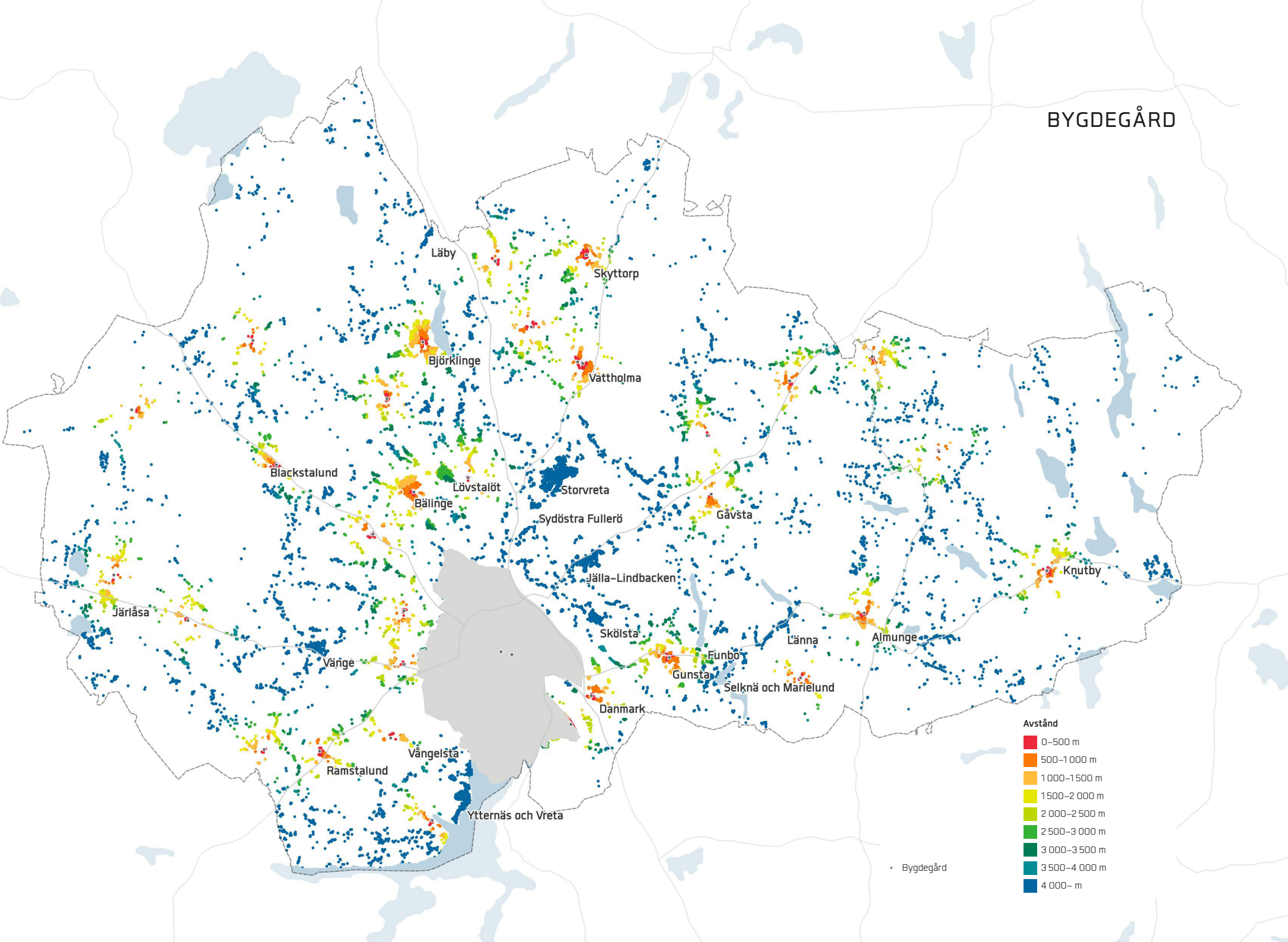
Läby
Skyttorp
Björklinge
Vattholma
Blackstalund
Lövstalöt
Bälinge
Storvreta
Sydöstra Fullerö
Gåvsta
Jälla-Lindbacken
Knutby
Järlåsa
Skölsta
Länna
Almunge
Funbo
Gunsta
Selknä och Marielund
Vänge
Danmark
Vångelsta
Ramstalund
Ytternäs och Vreta
Bygdegård
Avstånd
0–500 m
500–1 000 m
1 000–1 500 m
1 500–2 000 m
2 000–2 500 m
2 500–3 000 m
3 000–3 500 m
3 500–4 000 m
4 000– m

UTBUD INOM 1 KM

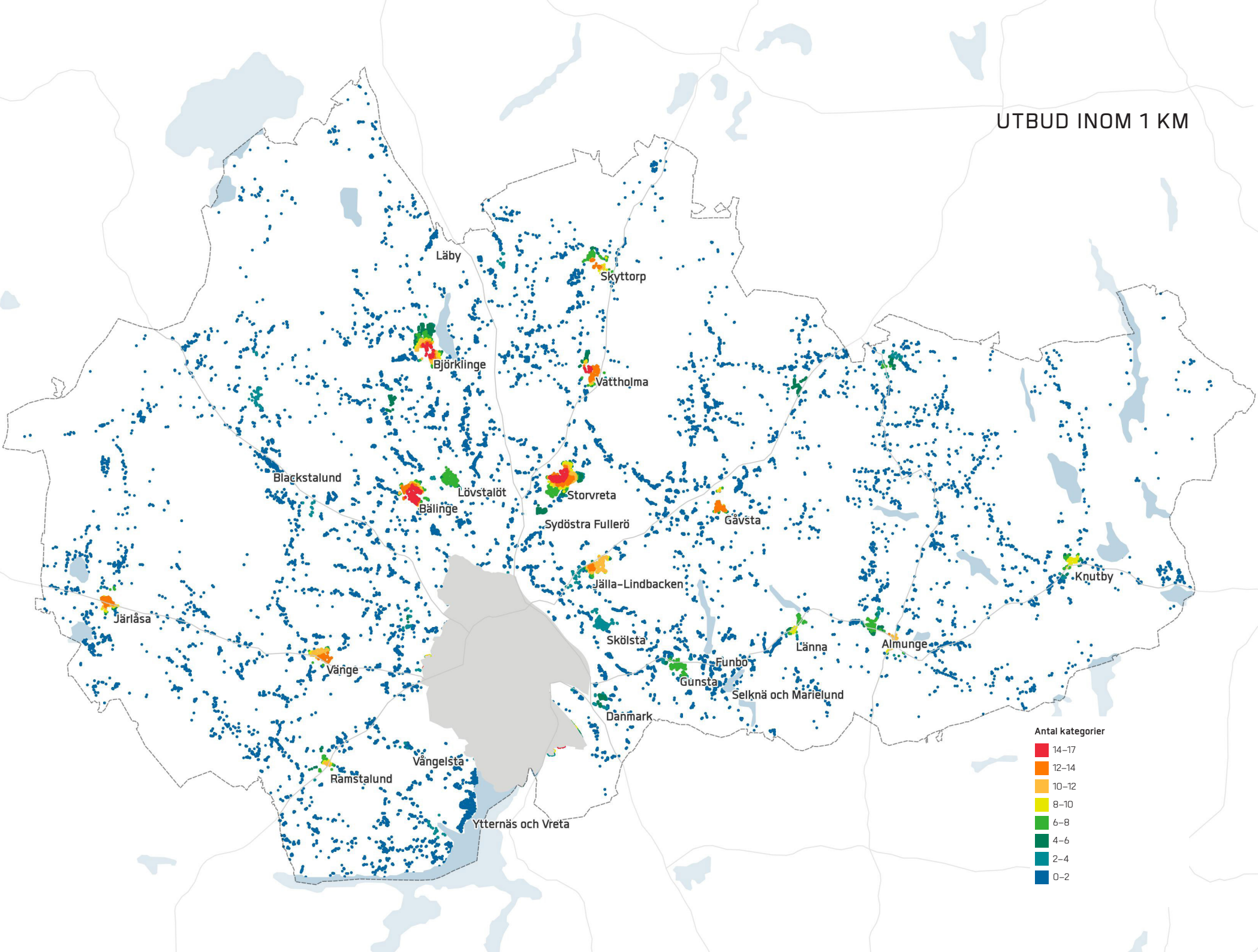

UTBUD INOM 2 KM

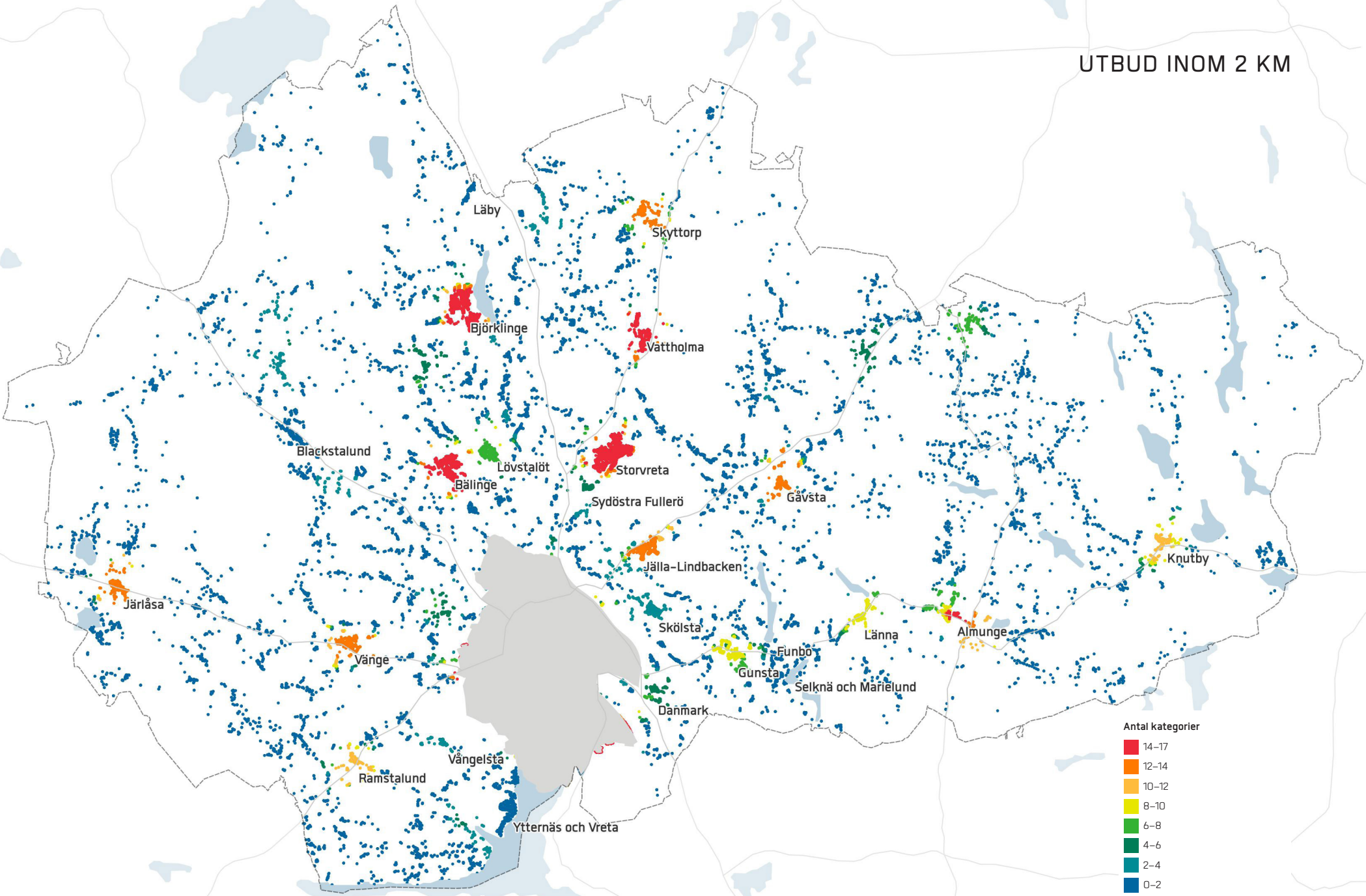

UTBUD INOM 3 KM

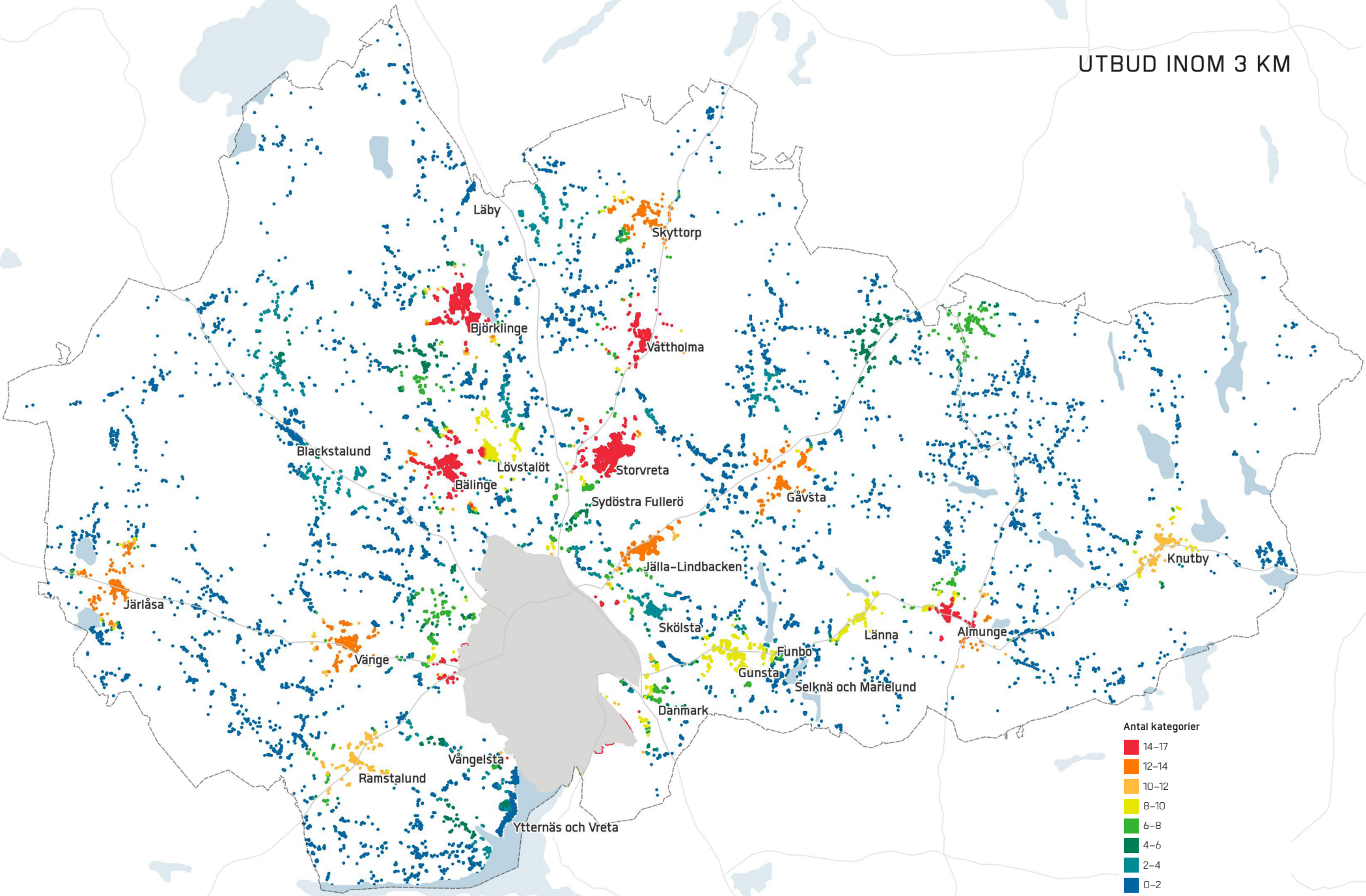

UTBUD AV SÄRSKILT VIKTIG SERVICE INOM 1 KM

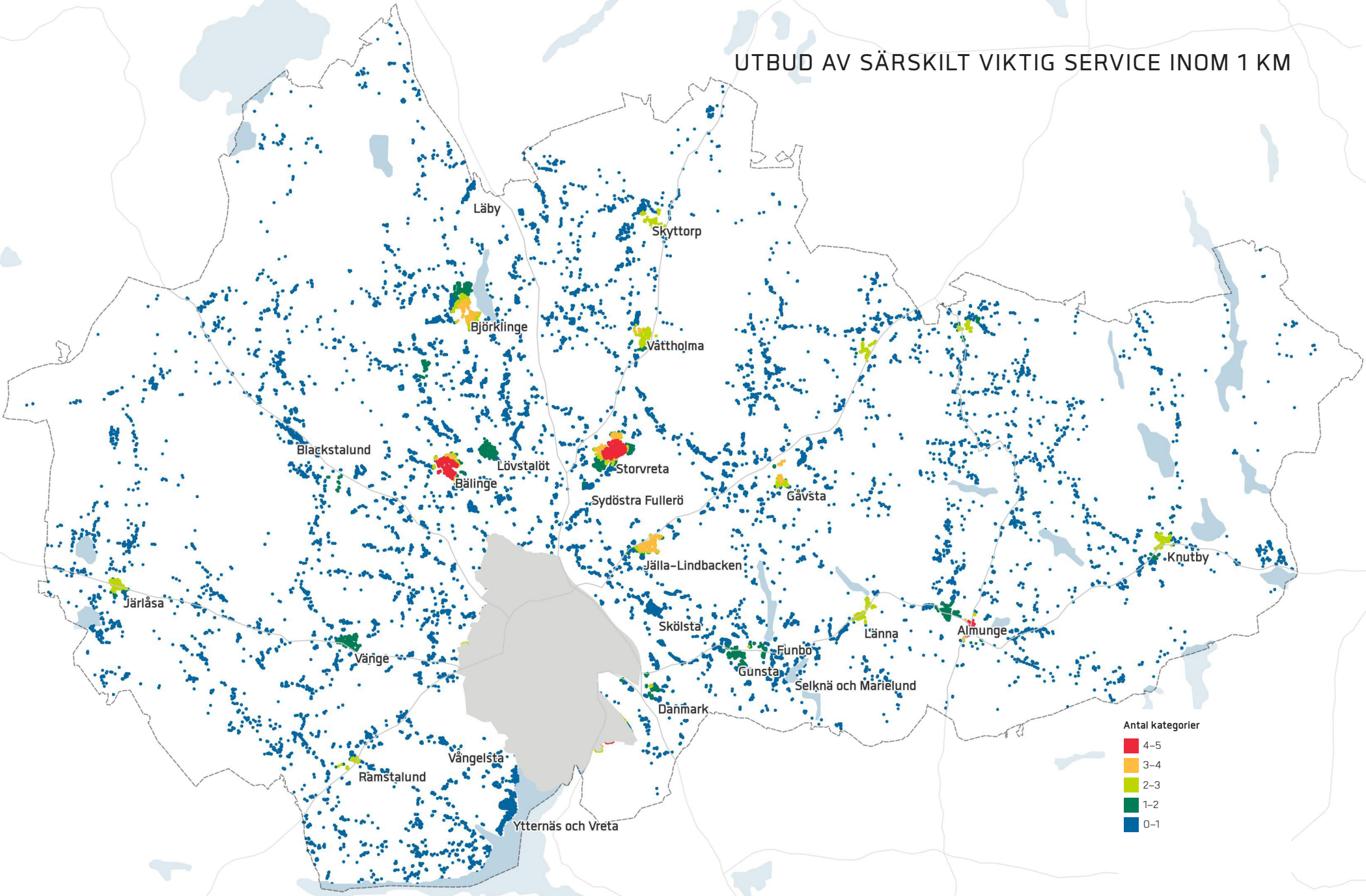

UTBUD AV SÄRSKILT VIKTIG SERVICE INOM 2 KM

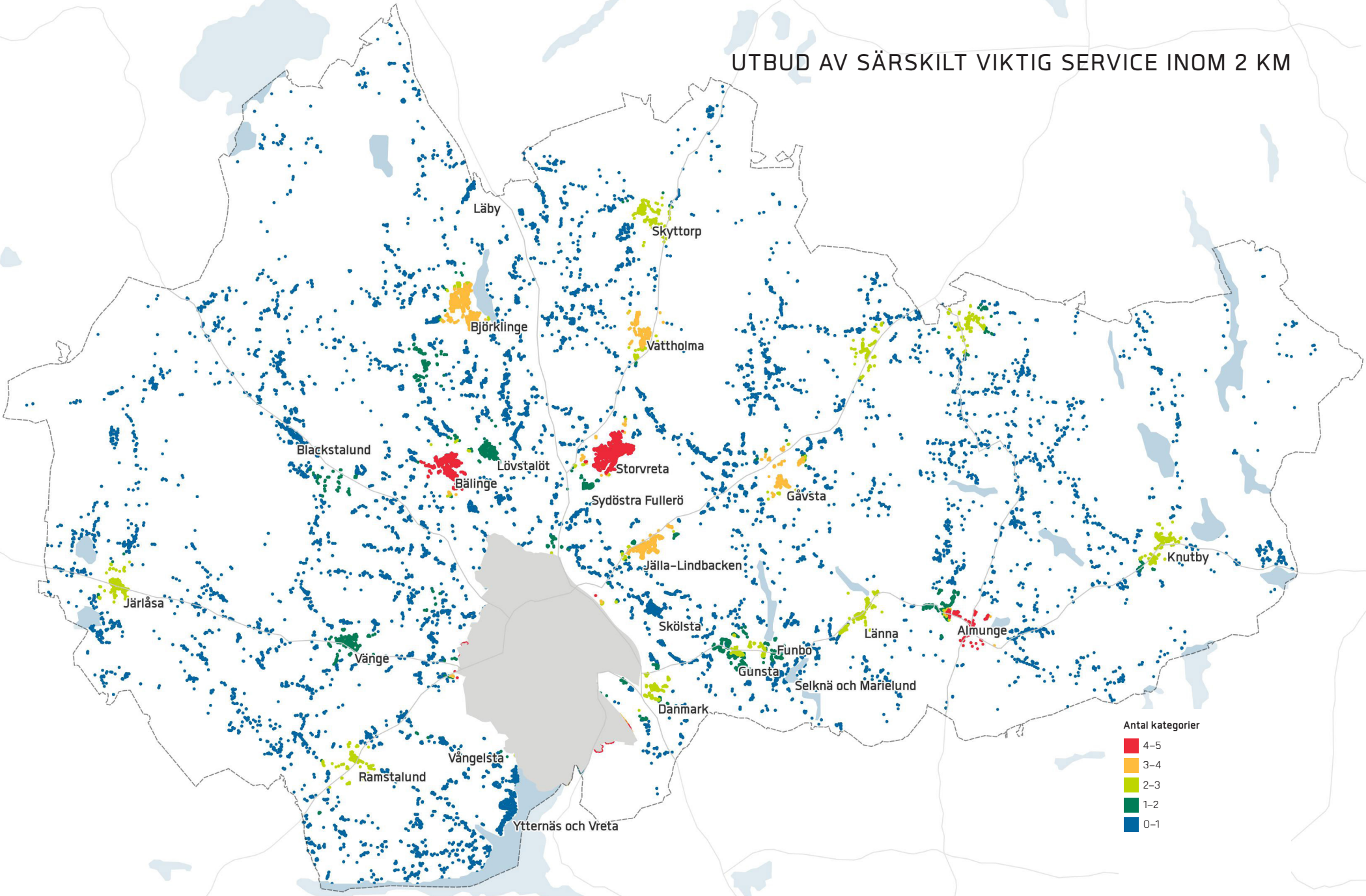

UTBUD AV SÄRSKILT VIKTIG SERVICE INOM 3 KM

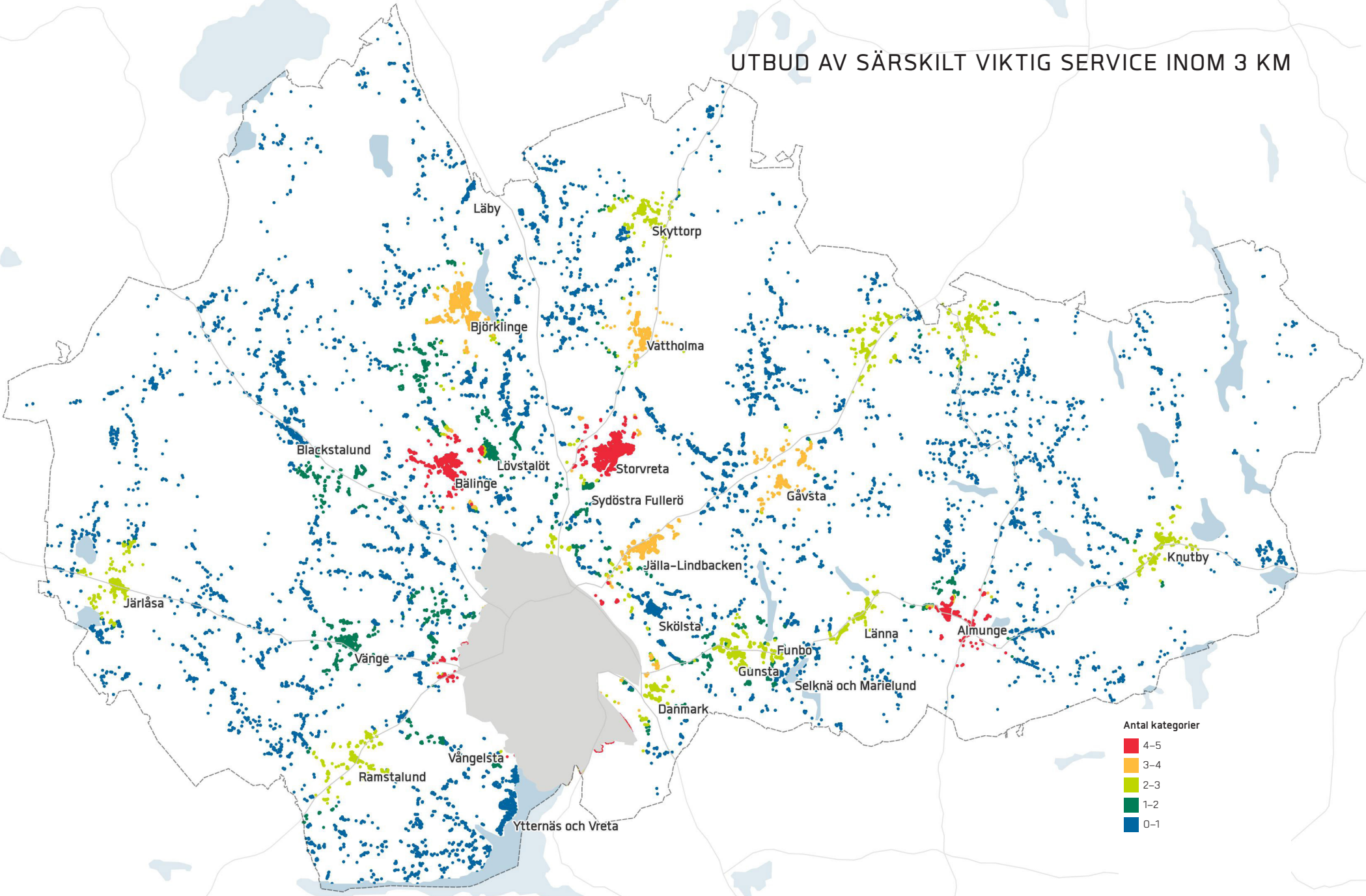

SPACESCAPE Spacescape AB / Östgötagatan 100 / Box 4700 / SE-116 92 Stockholm / Sweden
Tel +46 8 452 97 67 / www.spacescape.se / info@spacescape.se